

DIVISIÓ DISTRICTES I LIMITS



GASETA MUNICIPAL DE BARCELONA

Núm. 9 - Any LXXI

30 de març de 1984

Es publica cada 10 dies

Dipòsit legal B. 1.824 - 1958

PREU DE SUBSCRIPCIÓ

Barcelona, anual	500 pessetes
Número corrent	15 "

ADMINISTRACIÓ I SUBSCRIPCIÓ

GASETA MUNICIPAL
Plaça Sant Jaume, 3a. planta

SUMARI

Disposicions Generals

	Pàgines
Decrets de l'Alcaldia: Data de vigència de la nova divisió del terme municipal de Barcelona en deu Districtes	217
Plànols i límits dels Districtes	218

DISPOSICIONS GENERALS

Decrets de l'Alcaldia

Decret. Vista l'Ordre del Departament de Governació de la Generalitat de Catalunya, de 29 de febrer de 1984 que aprova la modificació de la divisió del terme municipal de Barcelona en 10 Districtes segons acords del Consell Plenari de 12 de desembre de 1983 i 18 de gener de 1984, la qual Ordre consta publicada en el *Diari Oficial* de l'esmentada Generalitat de 7 de març de 1984 (núm. 414), fent ús de les atribucions que corresponen a l'Alcaldia conforme a l'art. 7è. de la Llei sobre Règim especial, disposo:

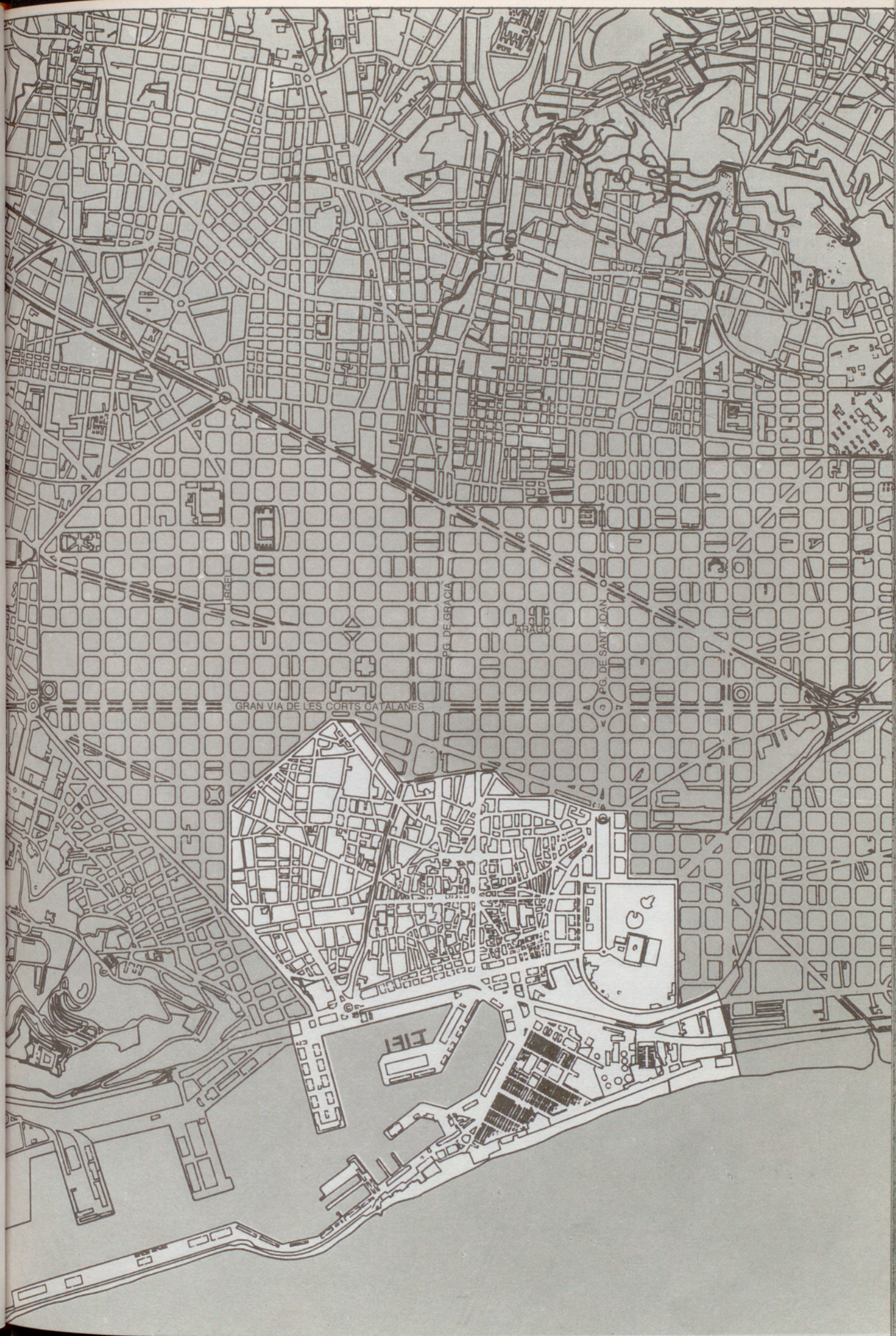
Posar en vigor a comptar des del 8 de març de 1984

la nova divisió del terme municipal de Barcelona en 10 Districtes, aprovada per acords del Consell Plenari de 12 de desembre de 1983 i 18 de gener de 1984, per haver-se aprovat per Ordre del Departament de Governació de la Generalitat de Catalunya de 29 de febrer de 1984.

D'aquest Decret se'n donarà compte a la Comissió Municipal Permanent i al Consell Plenari.

Barcelona, 7 de març de 1984. L'Alcalde, Pasqual Maragall i Mira.

vin-
er-
lla,
de
de
en;
del
tell
tal,
ge,
na



GRAN VIA DE LES CORTS CATALANES

JERUEL

PG. DE GRACIA

ARAGO

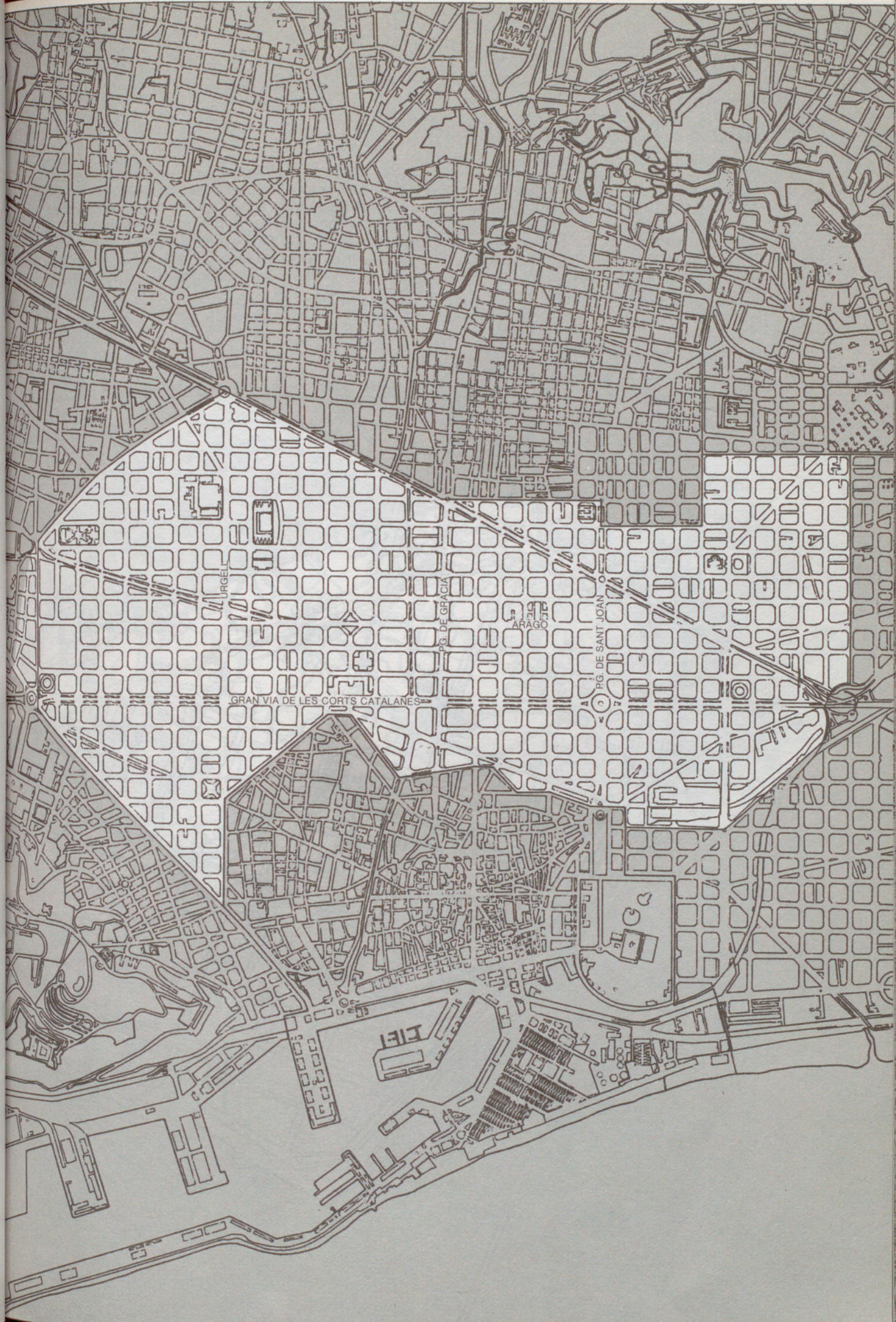
PG. DE SANT JOAN

Districte 2 - Eixample

Prenem com a punt de partida la plaça d'Espanya en el seu encreuament amb l'avinguda del Paral·lel; segueix pel carrer de Tarragona i pel carrer de la Infanta Carlota Joaquina fins a la plaça de Joan Carles I; en aquest punt pren el carrer de Còrsega fins al passeig de Sant Joan; segueix per aquest i gira pel carrer de Rosselló; trenca pel carrer de Sardenya, segueix per l'avinguda de Sant Antoni M. Claret, baixa pel carrer del Dos de Maig fins a la plaça de les Glòries Catalanes; la voreja fins a travessar la Gran Via de les Corts Catalanes on segueix per les vies del tren fins a l'avinguda de la Meridiana, continua per aquesta i gira pel carrer dels Almogàvers; puja pel carrer de Roger de Flor i pren per l'avinguda de Vilanova fins a l'Arc del Triomf; segueix pel carrer de Trafalgar i passa per la plaça d'Urquinaona i carrer de Fontanella fins a la plaça de Catalunya on segueix pel carrer de Pelai i arriba a la plaça de la Universitat, gira per la ronda de Sant Antoni i ronda de Sant Pau per agafar l'avinguda del Paral·lel fins a la plaça d'Espanya.



eix
unt
del
la
es
de
per
a
lei



URGELL

PG. DE GRACIA

ARAGO

PG. DE SANT JOAN

GRAN VIA DE LES CORTS CATALANES

ELI

Districte 3 - Sants-Montjuïc

Partint de la continuació del límit Sud-oest del moll de Barcelona; segueix pel passeig de Colom i puja per l'avinguda del Paral·lel fins a la plaça d'Espanya; segueix pel carrer de Tarragona fins a entrar al carrer de la Infanta Carlota Joaquina; gira pel carrer de Berlín i segueix l'avinguda de Madrid per agafar un petit tram del carrer de Sants fins al terme municipal de l'Hospitalet de Llobregat; seguint aquest al llarg del carrer de Riera Blanca travessa el quarter de Lepant i recorre el límit del terme municipal de l'Hospitalet fins a empalmar amb el terme del Prat de Llobregat seguint el riu Llobregat fins a arribar al mar quina línia recorre passant pel moll del Contradic cap a l'Avantport; s'endinsa cap al port, moll del Contradic (Dàrsena del Morrot), moll de Ponent (Dàrsena de Sant Bertran) i límit Sud-oest del moll de Barcelona.



Districte 4 - Les Corts

Prenem com a punt de partida la plaça de Francesc Macià; baixa cap al carrer de la Infanta Carlota fins que gira pel carrer de Berlín i segueix per l'avinguda de Madrid fins a arribar al carrer de Sants i d'ací al límit del terme municipal de l'Hospitalet de Llobregat, que recorre pel carrer de Riera Blanca, Travessera de les Corts i carrer de Collblanc, terme municipal d'Esplugues i terme municipal de Sant Just Desvern, d'ací baixa en línia recta fins al camí de la Mare de Déu de Lorda; continua per l'avinguda de la Mare de Déu de Lorda fins a entrar al carrer de Montevideo; gira per l'avinguda d'Espasa i segueix pel carrer de Bosch i Gimpera per anar a buscar el carrer del Marquès de Mulhacen; continua pel passeig de Manuel Girona fins a la plaça de Prat de la Riba i d'ací baixa per l'avinguda de Sarrià i agafa l'avinguda Diagonal fins a la plaça de Francesc Macià.

ue
ne
de
al
de
el
er

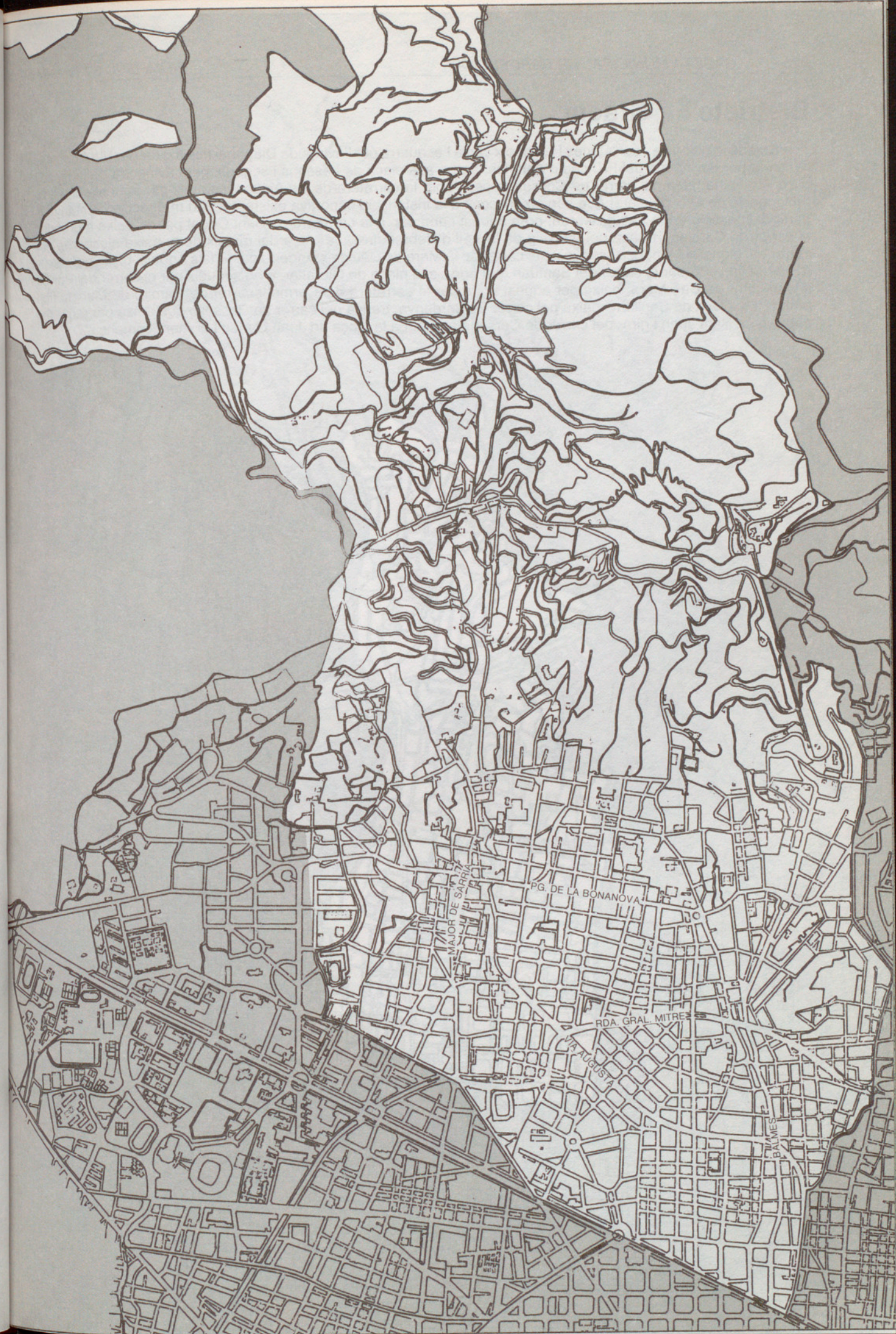


Districte 5 - Sarrià-Sant Gervasi

De l'encreuament de la Via Augusta amb l'avinguda Diagonal, segueix per aquesta, voreja la plaça de Francesc Macià per la banda mar i gira per l'avinguda de Sarrià fins a la plaça de Prat de la Riba; segueix pel passeig de Manuel Girona i trenca pel carrer del Marquès de Mulhacen, pren pel carrer de Bosch i Gimpera i puja per l'avinguda d'Espasa; continua pel carrer de Montevideo i gira per l'avinguda de la Mare de Déu de Lorda; segueix cap el camí de la Mare de Déu de Lorda i continua en línia recta fins el terme municipal de Sant Just Desvern; continua per aquest límit i pels de Sant Feliu de Llobregat i de Sant Cugat del Vallès; dins el límit d'aquests municipis es troben els terrenys de la Peça de Can Mallol i de Santa Creu d'Olorde que pertanyen al terme municipal de Barcelona i en conseqüència a aquest Districte. Continua per la carretera de Vallvidrera al Tibidabo, fins arribar al funicular del Tibidabo, baixa per la línia d'aquest i empalma amb la carretera de Vallvidrera a Barcelona, segueix per la carretera de les Aigües fins a trobar el camí Antic de Collserola, continua pel carrer de Collserola i agafa l'avinguda de la República Argentina fins a la plaça de Lesseps; d'ací per l'avinguda del Príncep d'Astúries i per la Via Augusta arriba a l'avinguda Diagonal.



n-
ig
n-
ap
ja
es
u-
la
ia



Districte 6 - Gràcia

Surt de la plaça de Joan Carles I i segueix cap a l'esquerra per l'avinguda Diagonal fins a girar per Via Augusta, continua per l'avinguda del Príncep d'Astúries; arriba a la plaça de Lesseps i segueix per l'avinguda de la República Argentina; puja pel carrer de Collserola per trobar la carretera de les Aigües; segueix per aquesta fins a la prolongació de l'eix del camí que serveix d'accés a la instal·lació esportiva existent a 500 m direcció muntanya a partir del passeig de la Vall d'Hebron; pren aquest camí cap a la carretera de Sant Cugat per on baixa a prendre el carrer de Canaan i trenca pel passeig de la Vall d'Hebron fins a la plaça del mateix nom; baixa aleshores pel carrer del General Mendoza i segueix pel carrer de la Mare de Déu dels Àngels i camí dels Àngels, baixa pel carrer de Lorda fins a trobar el carrer del Santuari que porta a la plaça de Gibraltar, d'on segueix per el carrer del Portell fins al camí de Can Mora; baixa per aquest i gira per la carretera del Carmel i carrer de Ramiro de Maeztu fins arribar a la plaça de Sanllehy; baixa pel carrer de Sardanya, trenca pel carrer de Rosselló que deixa per pujar pel passeig de Sant Joan i girar pel carrer de Còrsega arribant a la plaça de Joan Carles I on hem començat.

ista,
epú-
a la
va a
ndre
pel
rrer
rtell
fins
pel



Districte 7 - Horta-Guinardó

Començant a la cantonada de l'avinguda Sant Antoni M. Claret i carrer Sardunya, puja per aquest fins a la plaça de Sanllehy; segueix pel carrer de Ramiro de Maeztu fins a trobar la carretera del Carmel; continua per aquesta i es desvia pel camí de Can Mora, d'ací cap al carrer Portell fins a la plaça de Gibraltar; puja pel carrer del Santuari, agafa el carrer de Lorda i segueix pel camí dels Àngels i carrer de la Mare de Déu dels Àngels, puja després pel carrer del General Mendoza fins a la plaça de la Vall d'Hebron segueix pel passeig de la Vall d'Hebron i trenca pel carrer de Canaan per empalmar amb la carretera de Sant Cugat; d'aquesta es desvia pel camí que dona accés a la instal·lació esportiva existent (a 500 m direcció muntanya a partir del passeig de la Vall d'Hebron); segueix per la prolongació de l'eix del camí citat fins a trobar la carretera de les Aigües fins que aquesta agafa el nom de carretera de Vallvidrera a Barcelona; puja pel Funicular del Tibidabo i agafa la carretera de Vallvidrera al Tibidabo cap al límit del terme municipal de Sant Cugat del Vallès; segueix per aquest i pels de Cerdanyola i Montcada fins a Can Rius; s'endinsa aleshores per la continuació del camí de Sant Llätzer; segueix pel camí de Sant Llätzer i troba el torrent de Can Sangenis per on baixa fins l'anell de Valldaura que voreja pel costat Oest, agafa el carrer de Montreal i segueix pel carrer de Ribarroja fins a l'eix de la prolongació del passeig de Fabra i Puig, segueix per aquest i agafa pel carrer de Cartellà; gira pel carrer de Petrarca; baixa pel passeig de Maragall travessant la plaça del mateix nom per la banda de mar, gira per l'avinguda de Sant Antoni M. Claret i segueix per aquest fins al carrer Sardunya, punt inicial del recorregut.

s a la
a per
er del
des-
oron i
dóna
); se-
nom
Tibi-
cada
àtzer
arrer
x per
olaça
arrer



Districte 8 - Ciutat Nord

Partint de l'encreuament de l'avinguda de Borbó amb el passeig de Maragall, pren per aquest, gira pel carrer de Petrarca i puja pel carrer de Cartellà seguint pel passeig de Fabra i Puig i l'eix de la seva prolongació fins a girar pel carrer de Ribarroja i seguir pel carrer de Montreal; voreja l'anell de Valldaura pel costat oest fins a trobar el torrent de Can Sanguis, puja per aquest i segueix pel camí de Sant Llàtzer i la seva continuació fins a Can Rius al límit del terme municipal de Montcada que recorre fins a arribar al riu Besòs; segueix el seu curs limitant amb el terme municipal de Santa Coloma de Gramenet fins al Torrent de Tapióles des d'on segueix per la via del tren fins a trobar l'autopista de Barcelona a Sabadell, per agafar seguidament l'avinguda de la Meridiana i seguir per un petit tram de Concepció Arenal; gira pel carrer de la Riera d'Horta; trenca pel carrer Ramon Albó i finalment pel carrer de Prats i Roqué fins a l'encreuament d'avinguda de Borbó i passeig de Maragall on hem començat el recorregut.




rrer
gjar
ar el
Rius
b el
fins
r un
pel
re-



Districte 9 - Sant Andreu

Prenent com a punt de partida l'encreuament de l'avinguda de Sant Antoni M. Claret amb el passeig de Maragall, el límit del districte puja per aquest últim, travessant la plaça de Maragall per la banda de mar, per a trencar pel carrer de Prats i Roqué; segueix pel carrer de Ramon Albó fins arribar al carrer de la Riera d'Horta; baixa per aquest i gira pel carrer de Concepció Arenal fins a l'avinguda Meridiana; puja per aquesta fins a entrar a l'autopista de Barcelona a Sabadell i desviar-se per trobar la via del tren; segueix per aquesta fins al torrent de Tapioles i d'aquest a trobar el riu Besòs; continua riu avall seguint el terme municipal de Santa Coloma de Gramenet; deixa el riu per seguir pel terme municipal de Sant Adrià de Besòs, pujar pel passeig de la Verneda i girar per la via del tren, agafant per la ronda de Sant Martí; tomba pel carrer d'Espronceda i segueix pel carrer de Mallorca; puja pel carrer de les Navas de Tolosa, pren l'avinguda de Sant Antoni M. Claret i segueix per aquest fins al passeig de Maragall on hem començat.



para
ncar
a per
oista
les i
eixa
a del
a pel
g de



Districte 10 - Sant Martí

Iniciem el recorregut a la platja del Somorrostro prolongació del carrer del Gas; puja per aquest carrer i el seu eix fins travessar les vies del tren; segueix el límit de les vies en direcció al passeig de Circunval·lació; puja pel carrer de Wellington i gira pel passeig de Pujades deixant a l'esquerra el Parc de la Ciutadella, segueix pel carrer de Roger de Flor i tomba pel carrer dels Almogàvers i per l'avinguda de la Meridiana. Al trobar la via del tren, la segueix, creua la Gran Via i voreja pel costat oest de la plaça de les Glòries Catalanes fins a pujar pel carrer de Dos de Maig; segueix a la dreta per l'avinguda de Sant Antoni M. Claret i baixa pel carrer de las Navas de Tolosa fins al carrer de Mallorca; segueix per aquest, pren el carrer d'Espronceda, trenca per la ronda de Sant Martí i seguint la via del tren, baixa pel passeig de la Verneda fins al terme municipal de Sant Adrià de Besòs; recorre aquest terme per arribar al mar i segueix la línia del litoral fins a la platja del Somorrostro.



seu
pel
rrer
i, la
osa
se-
rest



GRAN VIA DE LES CORTS CATALANES

PERE IV

PG. TRIOMF

AV. BOGATELL

ALFONS EL MAGNANIM

1000

