


Hacia una gestión sostenible del litoral español:
iniciativas a nivel estatal, regional y local

Barcelona, 17 de octubre de 2005



Departament de Medi Ambient
i Habitatge

EL PLAN ESTRATÉGICO DEL LITORAL DE LA REGIÓN METROPOLITANA DE BARCELONA

Sito Alarcon

Coordinador estudios específicos del litoral (Plan estratégico del litoral)

Director de Proyectos Ambientales, Barcelona Regional



JUSTIFICACIÓN

Consorci EL FAR



27 MUNICIPIOS DEL
LITORAL DE LA RMB
(Fòrum de municipis de
litoral)

Necesidad de definir
una línea de actuación
futura conjunta



Constitución asociación
*Pla estratègic del litoral
de la RMB*



COMISIONES DE TRABAJO

- Medio natural y sostenibilidad
- Urbanismo y Territorio
- Desarrollo económico y ocupación
- Cultura y patrimonio cultural marítimo

PLA ESTRATÈGIC PER AL LITORAL
DE LA REGIÓ METROPOLITANA
DE BARCELONA



EL PLAN ESTRATÉGICO DEL LITORAL
DE LA REGIÓN METROPOLITANA DE BARCELONA



PROCESO DE ELABORACIÓN

Impulsor y dinamizador: Consorci EL FAR

- Coordinador técnico: Mcrit
- Trabajos específicos: BR

Secretaria técnica

Trabajos técnicos

- Calidad de las aguas marinas
- Fondos marinos
- Dinámica litoral
- Espacios naturales litorales
- Infraestructuras del transporte

Inicio Febrero
2004

Presentación Plan
Noviembre 2005

PARTICIPACIÓN



PLA ESTRATÉGIC PER AL LITORAL
DE LA REGIÓ METROPOLITANA
DE BARCELONA

EL PLAN ESTRATÉGICO DEL LITORAL
DE LA REGIÓN METROPOLITANA DE BARCELONA

ALGUNOS DATOS DESCRIPTIVOS

- 118,6 km de costa
- Superficie PEL 406 km²
- 2,5 millones de habitantes (36% Cataluña), alta densidad (6.000 p/km²)
- 24 puertos deportivos
- Puerto Autónomo de Barcelona y Aeropuerto
- 5 Espacios Protegidos PEIN (7.061 Ha). 15% del territorio del PEL
- 675 ha de Zonas de Especial Protección para las Aves
- Escasez de suelo urbanizable
- Importantes tramos litorales continuos construidos
- Infraestructuras (Autopista, autovía, nacional, tren de la costa, TAV...)

Heterogeneidad y diversidad del litoral metropolitano



ALGUNOS DATOS DESCRIPTIVOS



Playa de arena sin defensas costeras



Playa de arena con defensas costeras



Obras portuarias



Costa protegida



Costa rocosa



Acantilados



PLA ESTRATÈGIC PER AL LITORAL
DE LA REGIÓ METROPOLITANA
DE BARCELONA

EL PLAN ESTRATÉGICO DEL LITORAL
DE LA REGIÓN METROPOLITANA DE BARCELONA

ALGUNOS DATOS DESCRIPTIVOS



PLA ESTRATÈGIC PER AL LITORAL
DE LA REGIÓ METROPOLITANA
DE BARCELONA

EL PLAN ESTRATÉGICO DEL LITORAL
DE LA REGIÓN METROPOLITANA DE BARCELONA

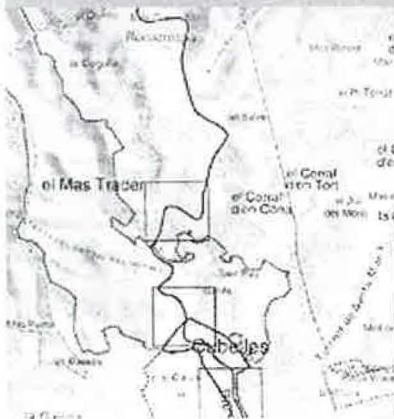
ALGUNOS DATOS DESCRIPTIVOS



PLA ESTRATÈGIC PER AL LITORAL
DE LA REGIÓ METROPOLITANA
DE BARCELONA

EL PLAN ESTRATÉGICO DEL LITORAL
DE LA REGIÓN METROPOLITANA DE BARCELONA

ALGUNOS DATOS DESCRIPTIVOS



PLA ESTRATÈGIC PER AL LITORAL
DE LA REGIÓ METROPOLITANA
DE BARCELONA

EL PLAN ESTRATÉGICO DEL LITORAL
DE LA REGIÓN METROPOLITANA DE BARCELONA

ALGUNOS DATOS DESCRIPTIVOS



PLA ESTRATÈGIC PER AL LITORAL
DE LA REGIÓ METROPOLITANA
DE BARCELONA



EL PLAN ESTRATÉGICO DEL LITORAL
DE LA REGIÓN METROPOLITANA DE BARCELONA

DIAGNOSIS DE LA SITUACIÓN ACTUAL

MEDIO NATURAL

- Degradación **paisajística**
- Sistema de **saneamiento** insuficiente
- Contaminación de las **aguas y los fondos marinos**
- Regresión de **playas**

INFRAESTRUCTURAS

- Ineficiente **red viaria** e insuficiente red **ferroviaria** en las entradas a Barcelona y en el Delta del Llobregat
- Alta accidentalidad e impacto paisajístico de la **N-II** y otras carreteras litorales



DIAGNOSIS DE LA SITUACIÓN ACTUAL

URBANISMO

- **Barrios** pendientes de remodelación
- Calidad insuficiente de **equipamientos educativos, sanitarios y culturales**

ACTIVIDAD ECON.

- Subequipamiento de **polígonos industriales**
- Baja calidad de la **oferta turística** en relación a su potencial
- **Agricultura y pesca:** actividades económicas marginales, poco reguladas y controladas



DIAGNOSIS DE LA SITUACIÓN ACTUAL

COHESIÓN SOCIAL Y CULTURA

- **Tejidos sociales** locales debilitados y excesivamente dependientes del apoyo público
- **Patrimonio cultural** infravalorado

ADM. PÚBLICA

- Falta de **coordinación de las administraciones** públicas con competencia en el litoral
- **Insuficiencia financiera** en la mayoría de los municipios



PROPUESTAS ESTRATÉGICAS



PLA ESTRATÈGIC PER AL LITORAL
DE LA REGIÓ METROPOLITANA
DE BARCELONA



EL PLAN ESTRATÉGICO DEL LITORAL
DE LA REGIÓN METROPOLITANA DE BARCELONA

PROPUESTAS ESTRATÉGICAS

SOBRE LA PROTECCIÓN DEL PAISAJE LITORAL

Creación de una red continua de espacios protegidos


- impulso de **programas de adquisición pública** de suelo y acuerdos de custodia
- redacción de la **Carta del paisaje litoral**
- promoción de **proyectos**



PROPUESTAS ESTRATÉGICAS



PROPUESTAS ESTRATÉGICAS



PLA ESTRATÉGIC PER AL LITORAL
DE LA REGIÓ METROPOLITANA
DE BARCELONA



EL PLAN ESTRATÉGICO DEL LITORAL
DE LA REGIÓN METROPOLITANA DE BARCELONA


PROPUESTAS ESTRATÉGICAS

SOBRE LA RESTAURACIÓN ECOLÓGICA DEL LITORAL

- Mantenimiento y restauración de **rietas**
- Mejora de la eficiencia de los sistemas de saneamiento
- Jerarquización de prioridades y renuncia en los usos sociales de las playas
- Revalorización de los aspectos ecológicos de los **fondos marinos**



PROPUESTAS ESTRATÉGICAS





PLA ESTRATÈGIC PER AL LITORAL
DE LA REGIÓ METROPOLITANA
DE BARCELONA



EL PLAN ESTRATÉGICO DEL LITORAL
DE LA REGIÓN METROPOLITANA DE BARCELONA

PROPUESTAS ESTRATÉGICAS



PLA ESTRATÈGIC PER AL LITORAL
DE LA REGIÓ METROPOLITANA
DE BARCELONA



EL PLAN ESTRATÉGICO DEL LITORAL
DE LA REGIÓN METROPOLITANA DE BARCELONA


PROPUESTAS ESTRATÉGICAS

SOBRE LA TRANSFORMACIÓN URBANA

- **Contención** de la extensión urbana en las zonas actualmente delimitadas como urbanizables
- Atracción de **actividades económicas de valor añadido**
- Mejora de la **calidad de los centros urbanos**
- **Reconversión de la N-II** en paseo urbano



PROPUESTAS ESTRATÉGICAS





PLA ESTRATÉGIC PER AL LITORAL
DE LA REGIÓ METROPOLITANA
DE BARCELONA



EL PLAN ESTRATÉGICO DEL LITORAL
DE LA REGIÓN METROPOLITANA DE BARCELONA

PROPUESTAS ESTRATÉGICAS



PLA ESTRATÉGIC PER AL LITORAL
DE LA REGIÓ METROPOLITANA
DE BARCELONA



EL PLAN ESTRATÉGICO DEL LITORAL
DE LA REGIÓN METROPOLITANA DE BARCELONA

PROPUESTAS ESTRATÉGICAS

SOBRE LA RECONVERSIÓN DE LA RED VIARIA



- Mejora de las **conexiones**
 - Entre municipios litorales
 - Entre el litoral y el interior de la Región Metropolitana
- **Integración urbana** de vías litorales (costas Garraf, N-II, Ronda Maresme, etc.)
- **Reconstrucción** de tramos con impactos de infraestructuras sobre núcleos urbanos
- Adecuación de **peajes**



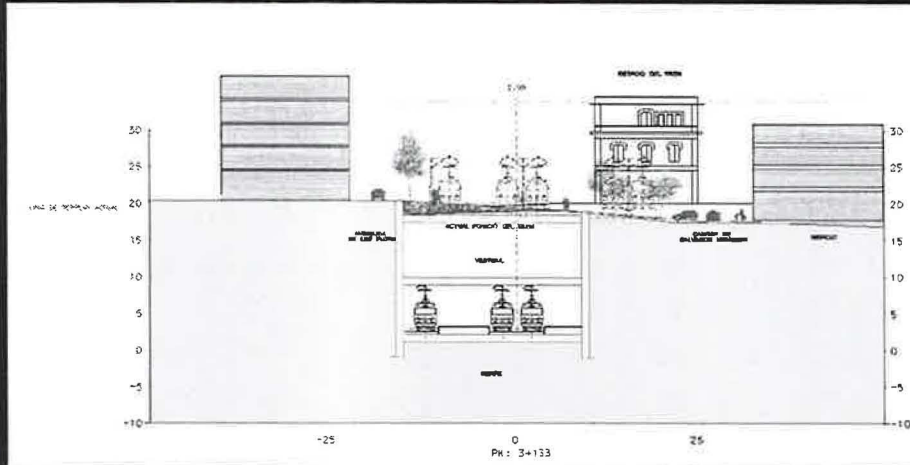
PROPUESTAS ESTRATÉGICAS

SOBRE LA MEJORA DEL TRANSPORTE PÚBLICO Y EL FERROCARRIL

- **Soterramiento y Desplazamiento del ferrocarril** al centro de las ciudades.
- **Redacción de un Plan de servicios** de transporte público
- **Construcción nuevas conexiones ferroviarias** entre el litoral, la RMB y el resto de Cataluña



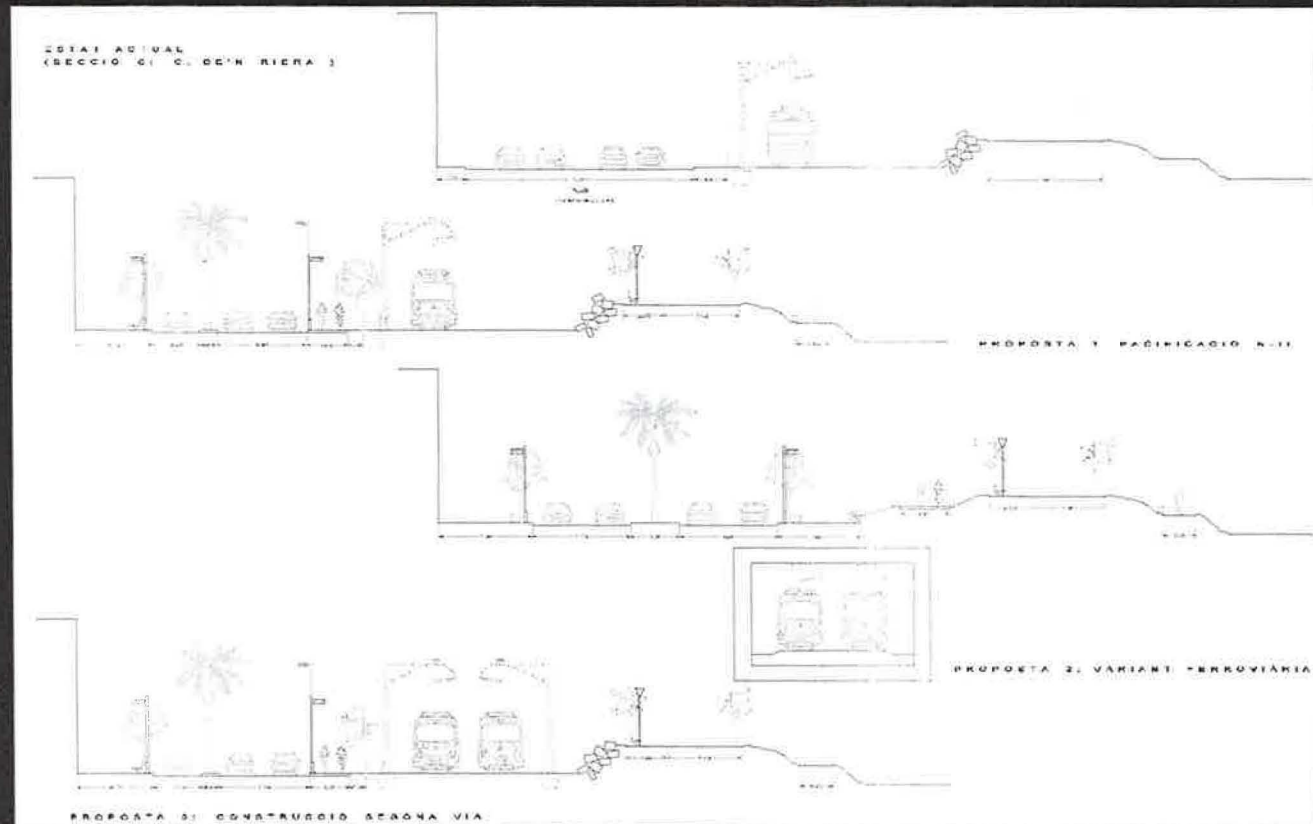
PROPUESTAS ESTRATÉGICAS



PLA ESTRATÈGIC PER AL LITORAL
DE LA REGIÓ METROPOLITANA
DE BARCELONA

EL PLAN ESTRATÉGICO DEL LITORAL
DE LA REGIÓN METROPOLITANA DE BARCELONA

PROPUESTAS ESTRATÉGICAS



PLA ESTRATÉGIC PER AL LITORAL
DE LA REGIÓ METROPOLITANA
DE BARCELONA

EL PLAN ESTRATÉGICO DEL LITORAL
DE LA REGIÓN METROPOLITANA DE BARCELONA

PROPUESTAS ESTRATÉGICAS

SOBRE LAS OPORTUNIDADES DE DESARROLLO ECONÓMICO

- Desarrollo planes **Puerto y Aeropuerto**
- Promoción **actividades terciarias** intensivas
- Mantenimiento o transformación **actividades agrícolas y pesqueras**
- Promoción actividades de **Turismo Azul sostenible**



PROPUESTAS ESTRATÉGICAS



PLA ESTRATÈGIC PER AL LITORAL
DE LA REGIÓ METROPOLITANA
DE BARCELONA



EL PLAN ESTRATÉGICO DEL LITORAL
DE LA REGIÓN METROPOLITANA DE BARCELONA

PROPUESTAS ESTRATÉGICAS



PLA ESTRATÈGIC PER AL LITORAL
DE LA REGIÓ METROPOLITANA
DE BARCELONA



EL PLAN ESTRATÉGICO DEL LITORAL
DE LA REGIÓN METROPOLITANA DE BARCELONA

PROPUESTAS ESTRATÉGICAS

SOBRE LOS CAMBIOS SOCIALES

- Uso abierto de los **equipamientos educativos, deportivos y culturales**
- Subvenciones para favorecer la **integración social** y la mejora del medio ambiente
- Acciones de **educación ambiental**



PROPUESTAS ESTRATÉGICAS

SOBRE LA CULTURA



- Promoción de **actividades culturales vinculadas al mar**
- Apoyo de iniciativas que hagan **social y económicamente rentables** los bienes culturales
- **Recuperación del patrimonio** cultural marítimo vinculado al paisaje litoral



PROPUESTAS ESTRATÉGICAS

SOBRE LA GESTIÓN INTEGRADA

- Creación **Agencia Catalana del Litoral**
 - **Programa de inversiones** para el litoral metropolitano
 - Mantenimiento y actualización del **SIG litoral**
- Mantenimiento de la **Asociación Pla estratègic litoral** y la red de los **27 municipios litorales**



Direcció <http://www.plalitoral.net/>

PLA ESTRATÈGIC PER AL LITORAL METROPOLITÀ Edifici EL FAR c/ Escorç, 6-8 08039 T 932 217 457 F 932 215 456 efar.forum@diba.es



Organització i àmbit Documents del Pla Plans i projectes Estudis i Informació Recull de notícies Enllaços

Documents en curs:

- Estratègies generals...
- Estratègies locals...
- Estratègies sectorials...
- Diagnosi del litoral...
- Informació...
- Metodologia de treball...

ESTRATÈGIES GENERALS

- Síntesi problemes
- Escenari tendencial
- Visió sobre el futur del litoral metropolità
- El model territorial: reforçar l'estructura rodal
- Línies d'acció estratègica

ESTRATÈGIES LOCALS

Per municipi (Text/Mapes/Cades)

- Malgrat de Mar (txt|map|cades)
- Santa Susanna (txt|map|cades)
- Fineda de Mar (txt|map|cades)
- Calella (txt|map|cades)
- Sant Pol de Mar (txt|map|cades)

Jornades i tallers

» **Treballs específics sobre el litoral metropolità**



Treballs realitzats per l'equip de Barcelona Regional sobre fons marins litorals, aigües marines litorals i morfologia costanera.

Veure treballs

» **Projectes sobre el paisatge litoral del Taller de l'Espai Públic de l'Escola d'Arquitectura de l'UPC.**



Dirigits pels professors Jordi Bellmunt i Àgata Buscami, els estudiants del Taller de l'Espai Públic treballaren al llarg del curs 2004-2005 projectes d'intervenció en l'espai litoral. Dels 10 projectes desenvolupats en el taller se'n han seleccionats 4 pel seu interès en el context dels treballs del Pla Estratègic, sobre les rieres a Premià de Mar, els hivernades a Vilassar de Mar, el camí de ronca de sant Fol a Calella i el Delta de la Tordera, a Magrat de Mar.

Veure projectes

E Pla estratègic litoral té per objectiu diagnosticar l'estat del litoral metropolità i proposar línies estratègiques de futur. Ha estat impulsat pels 27 municipis del litoral de la Regió Metropolitana de Barcelona, i compta amb el suport de la Generalitat de Catalunya, la Diputació de Barcelona, la Mancomunitat de Municipis i l'Autoritat Portuària de Barcelona. L'impulsa el Consorci EL FAR. Els treballs tècnics es van iniciar el juny del 2004 i finalitzaren el juliol de 2005. A la tardor es presentarà el Pla, un cop validat amb els ajuntaments del litoral i les entitats que formen part de l'associació pel Pla Estratègic. Per saber més...



Nota del litoral



Indicadors estratègics



Perfil municipal



Bases de dades



Mapes interactius



SIG Litoral



Opina... sobre les estratègies necessàries

Quin futur pel litoral metropolità?

SOBRE LA PROTECCIÓ DEL PAISATGE...



en venda

Tot el litoral està en venda?



Plans de gestió litoral

EL PLAN ESTRATÉGICO DEL LITORAL DE LA REGIÓN METROPOLITANA DE BARCELONA



Más información:
www.plalitoral.net
T. 932 217 457

