



Ajuntament  
de Barcelona

C N

# Índex Sintètic de Desenvolupament / Vulnerabilitat Social de Barcelona, 2011-2015.

Febrer de 2017.

B C C



---

# Índex Sintètic de Desenvolupament/ Vulnerabilitat Social de Barcelona. 2011-2015.

---

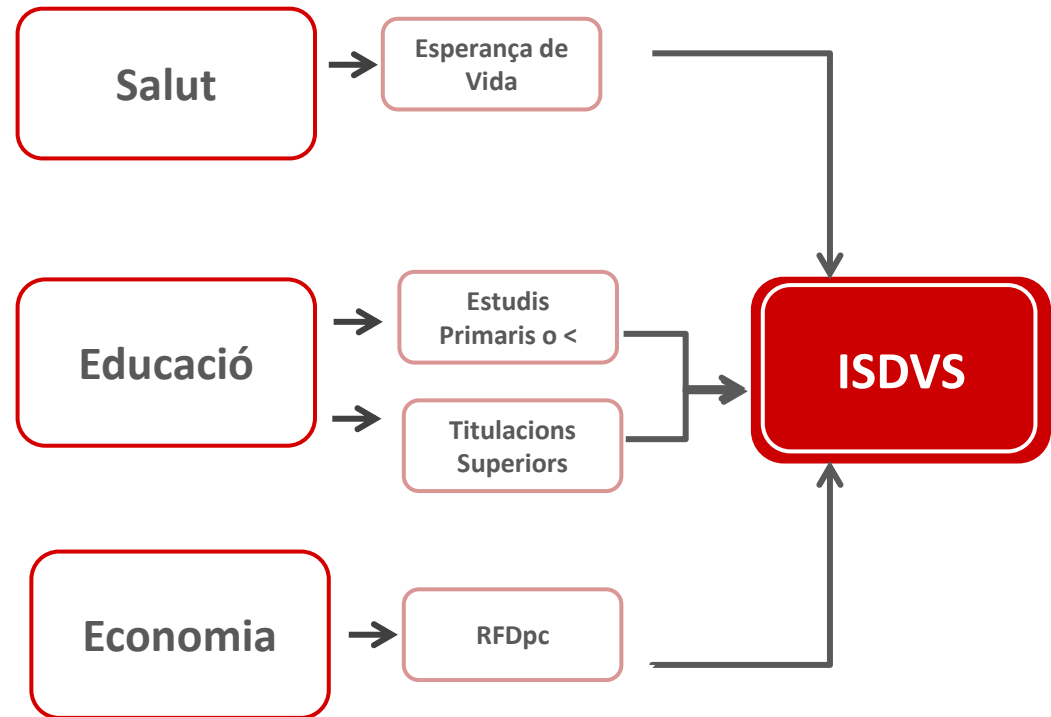
<b>1.</b>	<b>Definició i Components.</b>	<b>3</b>
<b>2.</b>	<b>Metodologia.</b>	<b>4</b>
<b>3.</b>	<b>Variables para la construcció de l'ISDVS.</b>	<b>5</b>
<b>4.</b>	<b>L'Índex Sintètic de Desenvolupament/Vulnerabilitat Social 2015.</b>	<b>19</b>
<b>5.</b>	<b>Altres variables i correlacions</b>	<b>21</b>

---

# 1. Definició i Components.

## L'Índex Sintètic de Desenvolupament/ Vulnerabilitat Social (ISDVS):

- » Pretén ser una eina de suport per a l'avaluació i el seguiment de les desigualtats socials als diferents barris de la ciutat de Barcelona per als anys 2011-2015 i posteriors.
- » És un índex que resumeix l'estat de cada àrea geogràfica analitzada combinant tres dimensions bàsiques del Desenvolupament/Vulnerabilitat: **Salut, Educació i Economia.**



## 2. Metodologia.

» L'ISDVS s'ha construït a partir la metodologia emprada pel Programa de les Nacions Unides per al càlcul de l'Índex de Desenvolupament Humà.

» El càlcul de l' ISVDS consta de tres passos:

1. **Selecció dels indicadors.** Els indicadors més representatius de cada dimensió que s'han utilitzat han estat:

- **Salut:** Esperança de Vida.
- **Educació:** % de Població amb Estudis Primaris o menys.  
% de Població amb Estudis Superiors.
- **Economia:** Renda Familiar Disponible per càpita.

2. **Estandarització dels indicadors.** L'objectiu d'aquest pas és **ajustar els valors de l'indicador per a cada àrea geogràfica analitzada en una escala que va de 0 a 1000**. La formulació general per a la estandarització és:

$$I_x = \frac{x - \text{mínim}_x}{\text{màxim}_x - \text{mínim}_x}$$

3. **Agregació** de les dimensions. Les puntuacions estandaritzades dels territoris en cada dimensió s'agreguen en un índex compost a partir de la **mitjana geomètrica** de la puntuació de cada indicador. La fórmula per a l'agregació és:

$$ISVS = \sqrt[3]{I_{ev}^* \cdot I_{edu}^* \cdot I_{rfd}^*} \times 1.000$$

» D'aquesta manera s'obté L'ISDVS amb uns valors que també van de 0 a mil.

### 3. L'Índex Sintètic de Desenvolupament/ Vulnerabilitat Social de Barcelona, 2015

---

» Variables per a la construcció de l'ISDVS:

1. Esperança de Vida als barris de Barcelona, 2009-2013.
2. Població amb estudis primaris o menys, Barcelona 2015
3. Població amb Estudis Superiors, Barcelona 2015.
4. Renda Familiar Disponible per càpita, Barcelona 2015.

### 3.1. Esperança de Vida als barris de Barcelona, 2007-2013.

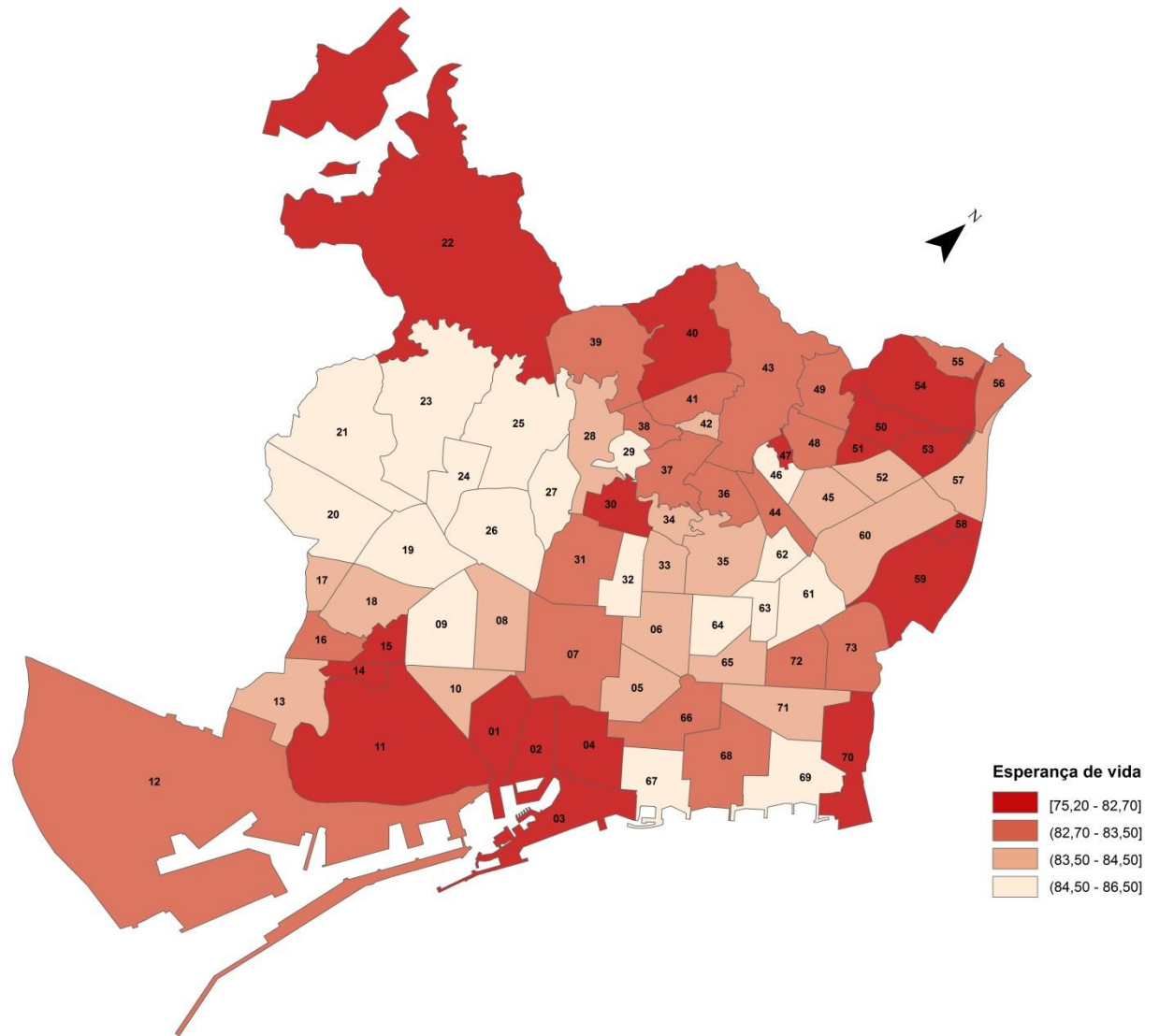
BARRI	ESPERANÇA DE VIDA (2009-2013)
Pedralbes	86,50
les Tres Torres	85,86
la Maternitat i Sant Ramon	85,79
la Vila Olímpica del Poblenou	85,57
Navas	85,36
les Corts	85,29
el Putxet i el Farró	85,28
Diagonal Mar i el Front Marítim del Poblenou	85,01
el Coll	84,98
el Turó de la Peira	84,83
la Sagrera	84,82
el Camp d'en Grassot i Gràcia Nova	84,78
Sant Gervasi - la Bonanova	84,74
el Congrés i els Indians	84,68
el Camp de l'Arpa del Clot	84,63
Sarrià	84,62
Sant Gervasi - Galvany	84,61
la Nova Esquerra de l'Eixample	84,59
el Clot	84,48
Sants - Badal	84,47
el Fort Pienc	84,34
la Sagrada Família	84,34
el Baix Guinardó	84,20
el Guinardó	84,08
Porta	84,03
la Prosperitat	84,00
la Marina de Port	83,96
Sant Andreu	83,94
l'Antiga Esquerra de l'Eixample	83,79
Sant Antoni	83,75
la Trinitat Vella	83,75
Sants	83,67
Vallcarca i els Penitents	83,63
la Clota	83,60
Provençals del Poblenou	83,60
Can Baró	83,55
Vilapicina i la Torre Llobeta	83,49

BARRI	ESPERANÇA DE VIDA (2009-2013)
<b>Barcelona</b>	<b>83,44</b>
la Marina del Prat Vermell - AEI Zona Franca	83,40
el Parc i la Llacuna del Poblenou	83,40
el Carmel	83,39
Sant Martí de Provençals	83,37
la Verneda i la Pau	83,34
Vallbona	83,30
la Bordeta	83,25
la Guineueta	83,23
la Teixonera	83,22
la Vall d'Hebron	83,20
Sant Genís dels Agudells	83,18
el Poblenou	83,04
la Vila de Gràcia	83,02
Ciutat Meridiana	83,01
Canyelles	82,97
la Dreta de l'Eixample	82,94
la Font d'en Fargues	82,79
Horta	82,77
el Poble Sec - AEI Parc Montjuïc	82,61
Hostafrancs	82,55
Verdun	82,53
Sant Pere, Santa Caterina i la Ribera	82,37
el Besòs i el Maresme	82,36
la Font de la Guatlla	82,32
el Bon Pastor	82,09
la Salut	81,81
les Roquetes	81,36
el Barri Gòtic	81,34
la Barceloneta	80,43
el Raval	80,29
Vallvidrera, el Tibidabo i les Planes	80,05
Montbau	80,03
la Trinitat Nova	79,77
Baró de Viver	78,19
Can Peguera	78,05
Torre Baró	75,20

### 3.1. Esperança de Vida als barris de Barcelona, 2007-2013.

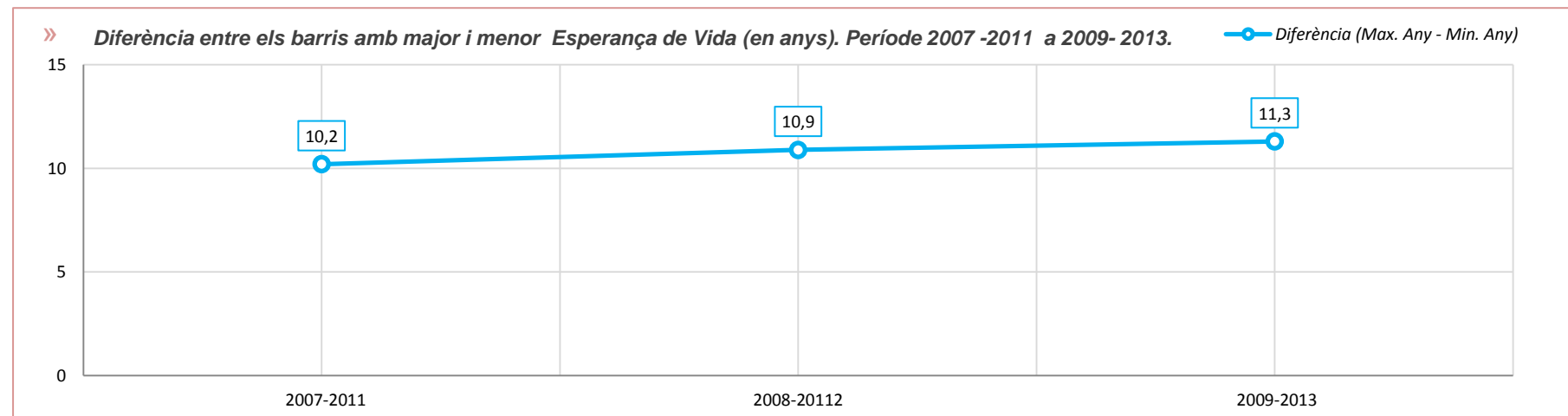
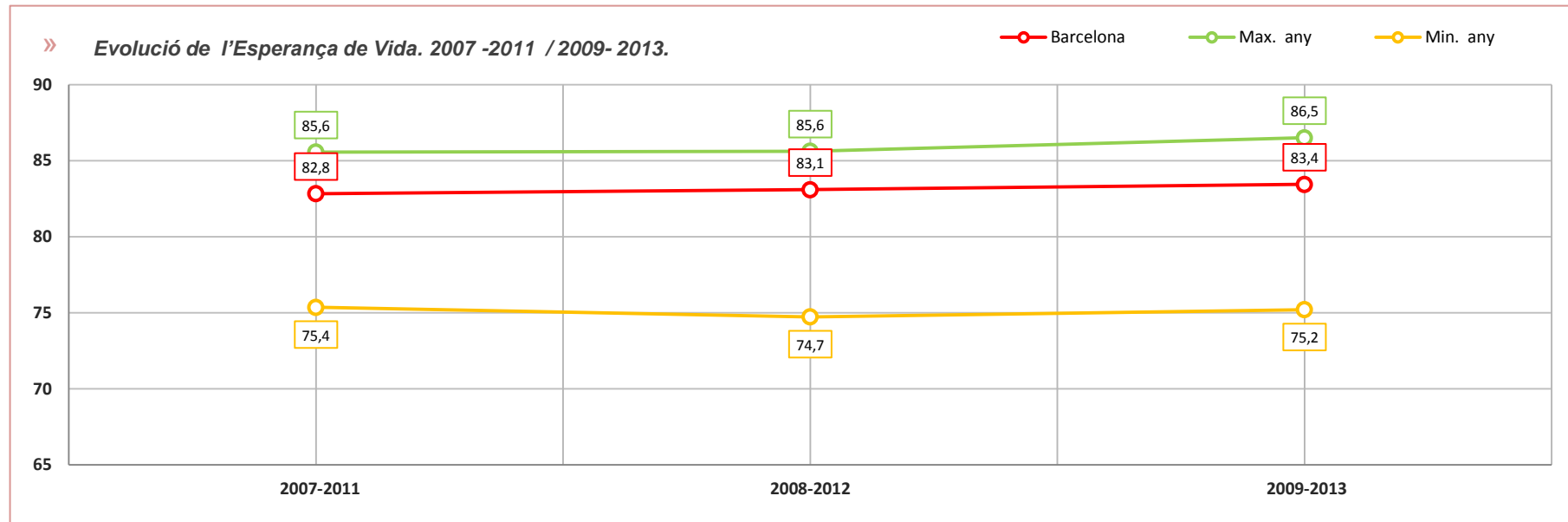
- Codi Barri
- 1 el Raval
  - 2 el Barri Gòtic
  - 3 la Barceloneta
  - 4 Sant Pere, Santa Caterina i la Ribera
  - 5 el Fort Pienc
  - 6 la Sagrada Família
  - 7 la Dreta de l'Eixample
  - 8 l'Antiga Esquerra de l'Eixample
  - 9 la Nova Esquerra de l'Eixample
  - 10 Sant Antoni
  - 11 el Poble Sec - Parc Montjuïc
  - 12 la Marina del Prat Vermell - Zona Franca
  - 13 la Marina de Port
  - 14 la Font de la Guatlla
  - 15 Hostafrancs
  - 16 la Bordeta
  - 17 Sants - Badal
  - 18 Sants
  - 19 les Corts
  - 20 la Maternitat i Sant Ramon
  - 21 Pedralbes
  - 22 Vallvidrera, el Tibidabo i les Planes
  - 23 Sarrià
  - 24 les Tres Torres
  - 25 Sant Gervasi - la Bonanova
  - 26 Sant Gervasi - Galvany
  - 27 el Putxet i el Farró
  - 28 Vallcarca i els Penitents
  - 29 el Coll
  - 30 la Salut
  - 31 la Vila de Gràcia
  - 32 el Camp d'en Grassot i Gràcia Nova
  - 33 el Baix Guinardó
  - 34 Can Baró
  - 35 el Guinardó
  - 36 la Font d'en Fargues
  - 37 el Carmel
  - 38 la Teixonera
  - 39 Sant Genís dels Agudells
  - 40 Montbau
  - 41 la Vall d'Hebron
  - 42 la Clota
  - 43 Horta
  - 44 Vilapicina i la Torre Llobeta

- 45 Porta
- 46 el Turó de la Peira
- 47 Can Peguera
- 48 la Guineueta
- 49 Canyelles
- 50 les Roquetes
- 51 Verdun
- 52 la Prosperitat
- 53 la Trinitat Nova
- 54 Torre Baró
- 55 Ciutat Meridiana
- 56 Vallbona
- 57 la Trinitat Vella
- 58 Baró de Viver
- 59 el Bon Pastor
- 60 Sant Andreu
- 61 la Sagrera
- 62 el Congrés i els Indians
- 63 Navas
- 64 el Camp de l'Arpa del Clot
- 65 el Clot
- 66 el Parc i la Llacuna del Poblenou
- 67 la Vila Olímpica del Poblenou
- 68 el Poblenou
- 69 Diagonal Mar i el Front Marítim del Poblenou
- 70 el Besòs i el Maresme
- 71 Provençals del Poblenou
- 72 Sant Martí de Provençals
- 73 la Verneda i la Pau



» **11,3 són els anys que separen el barri amb major esperança de vida (Pedralbes, amb 86,5 anys) respecte el barri amb menor esperança de vida (Torre Baró amb 75,2 anys).**

## 3.1.1. Esperança de Vida





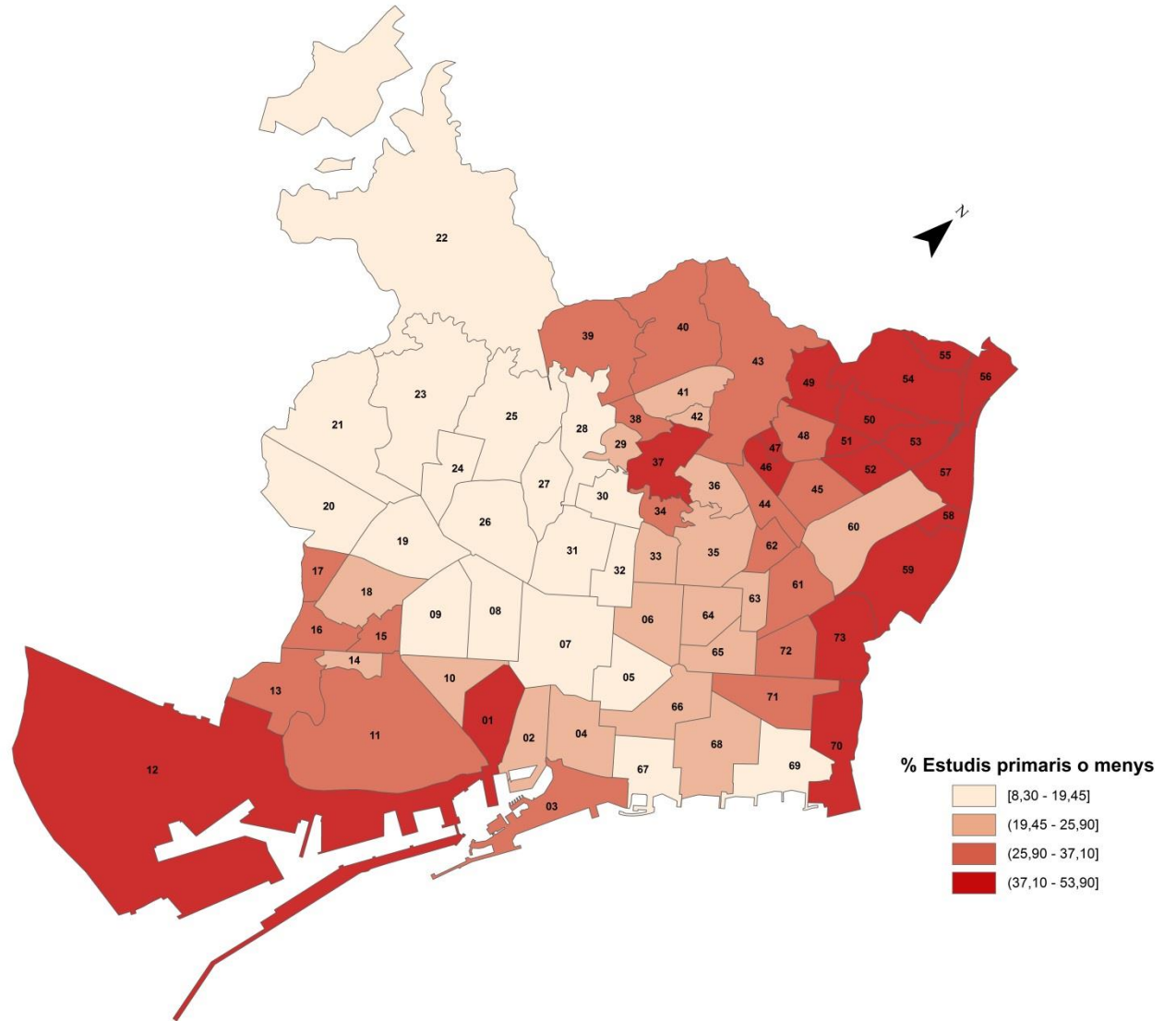
## 3.2. Població amb estudis primaris o menys, Barcelona 2015.

BARRI	% ESTUDIS PRIMARIS O MENYS (2015)	BARRI	% ESTUDIS PRIMARIS O MENYS (2015)
les Tres Torres	8,3	la Clota	25,9
Pedralbes	9,3	el Congrés i els Indians	26,3
Sant Gervasi - Galvany	9,3	la Sagrera	26,6
el Putxet i el Farró	10,0	Hostafrancs	27,2
Sant Gervasi - la Bonanova	10,2	Can Baró	27,5
la Vila Olímpica del Poblenou	10,6	Provençals del Poblenou	27,5
Sarrià	11,5	la Bordeta	28,3
la Dreta de l'Eixample	12,1	Vilapicina i la Torre Llobeta	28,8
l'Antiga Esquerra de l'Eixample	13,5	Sants - Badal	30,0
Vallvidrera, el Tibidabo i les Planes	14,7	Horta	30,3
les Corts	16,0	Montbau	30,7
Vallcarca i els Penitents	16,7	la Barceloneta	32,0
la Salut	16,7	el Poble Sec - AEI Parc Montjuïc	32,3
la Nova Esquerra de l'Eixample	16,7	Sant Martí de Provençals	32,4
el Camp d'en Grassot i Gràcia Nova	16,8	la Guineueta	32,5
la Vila de Gràcia	17,4	Sant Genís dels Agudells	33,6
el Fort Pienc	18,5	la Teixonera	34,1
Diagonal Mar i el Front Marítim del Poblenou	18,8	Porta	34,7
la Maternitat i Sant Ramon	19,4	la Marina de Port	37,1
la Sagrada Família	20,2	la Verneda i la Pau	37,3
la Font d'en Fargues	20,6	el Carmel	37,9
Sant Antoni	21,7	el Bon Pastor	38,3
el Parc i la Llacuna del Poblenou	21,9	el Turó de la Peira	38,3
el Baix Guinardó	21,9	Canyelles	39,5
el Barri Gòtic	22,5	el Raval	39,5
el Coll	22,5	la Prosperitat	39,7
el Guinardó	22,9	Verdun	40,8
el Camp de l'Arpa del Clot	23,4	el Besòs i el Maresme	43,6
el Poblenou	23,5	les Roquetes	43,7
la Vall d'Hebron	24,0	la Trinitat Vella	44,2
Sant Pere, Santa Caterina i la Ribera	24,5	la Trinitat Nova	44,4
Sants	24,6	Can Peguera	44,5
<b>Barcelona</b>	<b>24,7</b>	Baró de Viver	46,2
el Clot	25,0	Vallbona	47,0
Navas	25,1	Ciutat Meridiana	47,5
la Font de la Guatlla	25,3	Torre Baró	47,5
Sant Andreu	25,7	la Marina del Prat Vermell - AEI Zona Franca	53,9

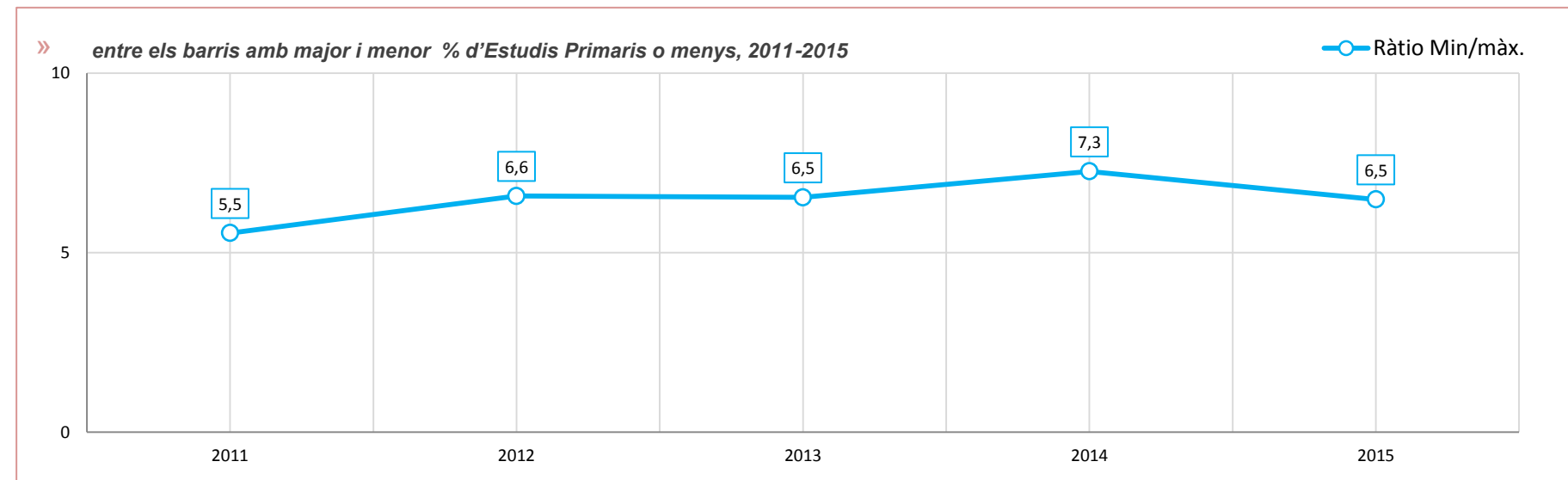
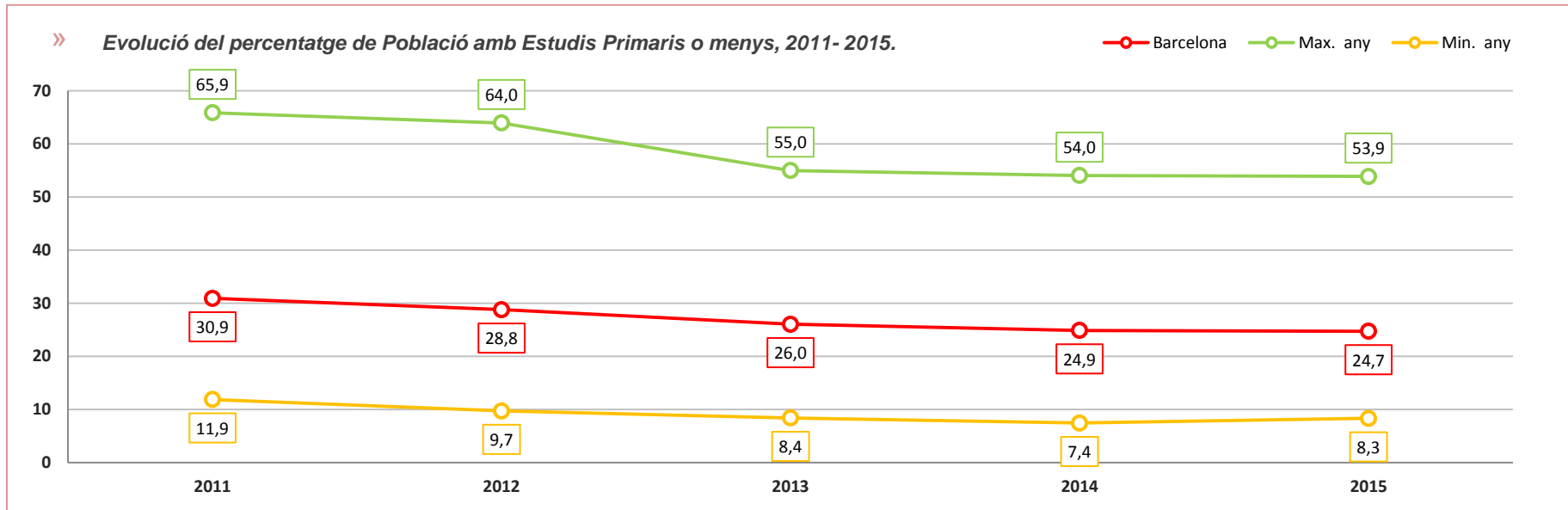
## 3.2. Població amb estudis primaris o menys, Barcelona 2015.

### Codi Barri

1 el Raval	45 Porta
2 el Barri Gòtic	46 el Turó de la Peira
3 la Barceloneta	47 Can Peguera
4 Sant Pere, Santa Caterina i la Ribera	48 la Guineueta
5 el Fort Pienc	49 Canyelles
6 la Sagrada Família	50 les Roquetes
7 la Dreta de l'Eixample	51 Verdun
8 l'Antiga Esquerra de l'Eixample	52 la Prosperitat
9 la Nova Esquerra de l'Eixample	53 la Trinitat Nova
10 Sant Antoni	54 Torre Baró
11 el Poble Sec - Parc Montjuïc	55 Ciutat Meridiana
12 la Marina del Prat Vermell - Zona Franca	56 Vallbona
13 la Marina de Port	57 la Trinitat Vella
14 la Font de la Guatlla	58 Baró de Viver
15 Hostafrancs	59 el Bon Pastor
16 la Bordeta	60 Sant Andreu
17 Sants - Badal	61 la Sagrera
18 Sants	62 el Congrés i els Indians
19 les Corts	63 Navas
20 la Maternitat i Sant Ramon	64 el Camp de l'Arpa del Clot
21 Pedralbes	65 el Clot
22 Vallvidrera, el Tibidabo i les Planes	66 el Parc i la Llacuna del Poblenou
23 Sarrià	67 la Vila Olímpica del Poblenou
24 les Tres Torres	68 el Poblenou
25 Sant Gervasi - la Bonanova	69 Diagonal Mar i el Front Marítim del Poblenou
26 Sant Gervasi - Galvany	70 el Besòs i el Maresme
27 el Putxet i el Farró	71 Provençals del Poblenou
28 Vallcarca i els Penitents	72 Sant Martí de Provençals
29 el Coll	73 la Verneda i la Pau
30 la Salut	
31 la Vila de Gràcia	
32 el Camp d'en Grassot i Gràcia Nova	
33 el Baix Guinardó	
34 Can Baró	
35 el Guinardó	
36 la Font d'en Fargues	
37 el Carmel	
38 la Teixonera	
39 Sant Genís dels Agudells	
40 Montbau	
41 la Vall d'Hebron	
42 la Clota	
43 Horta	
44 Vilapicina i la Torre Llobeta	



## 3.2.1. Estudis Primaris o menys



## 3.2. Població amb Estudis Superiors, Barcelona 2015.

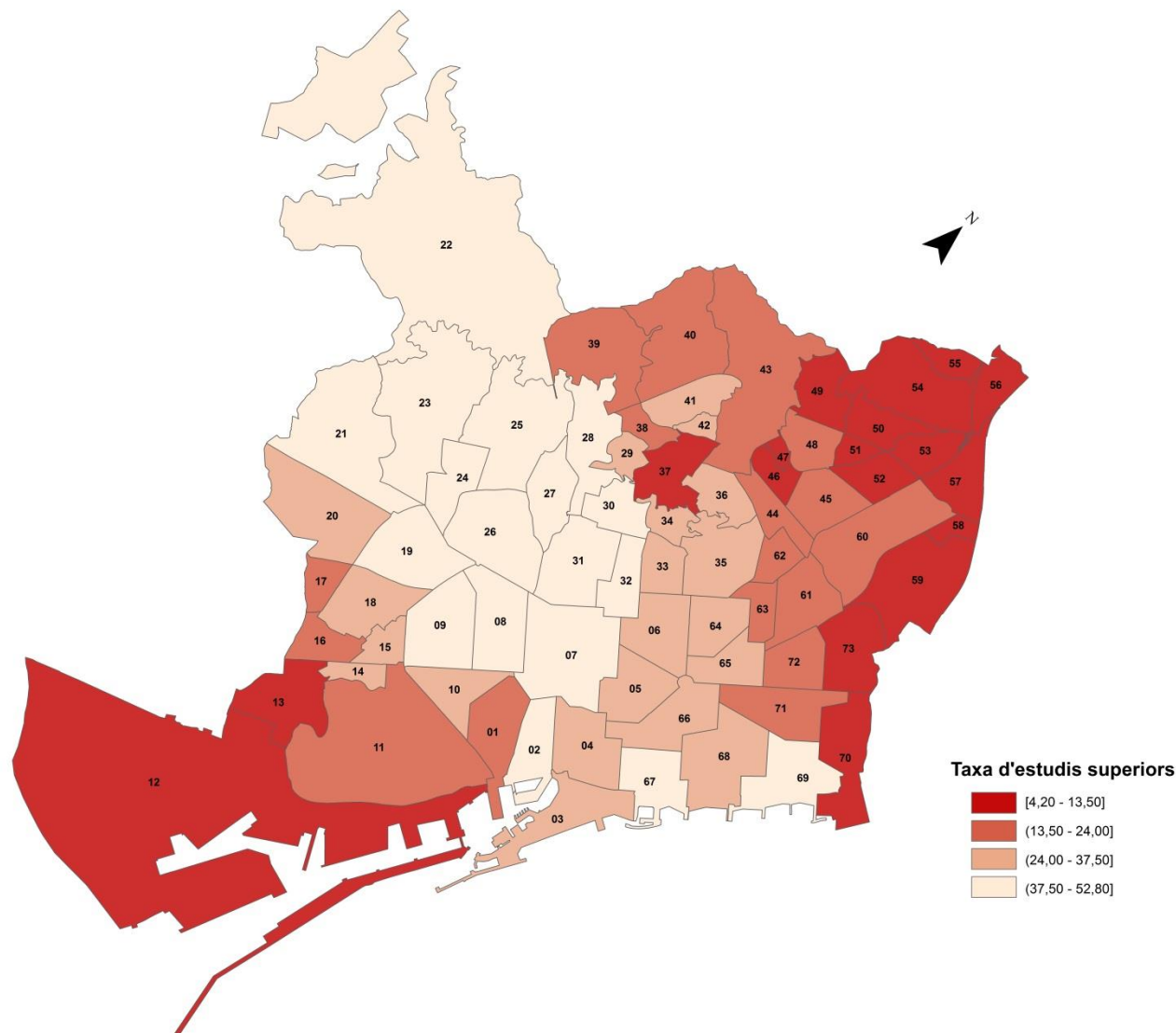
BARRI	TAXA D'ESTUDIS SUPERIORS (2015)
la Vila Olímpica del Poblenou	52,80
les Tres Torres	51,65
Pedralbes	50,72
Sant Gervasi - Galvany	50,58
Sarrià	50,18
la Dreta de l'Eixample	49,24
Sant Gervasi - la Bonanova	48,67
el Putxet i el Farró	48,10
l'Antiga Esquerra de l'Eixample	45,35
la Vila de Gràcia	43,01
Vallvidrera, el Tibidabo i les Planes	42,64
les Corts	40,26
Diagonal Mar i el Front Marítim del Poblenou	39,93
la Nova Esquerra de l'Eixample	39,11
la Salut	39,10
Vallcarca i els Penitents	38,60
el Camp d'en Grassot i Gràcia Nova	38,42
el Barri Gòtic	37,77
Sant Pere, Santa Caterina i la Ribera	37,42
el Fort Pienc	36,44
la Maternitat i Sant Ramon	36,10
la Sagrada Família	34,12
Sant Antoni	33,41
el Parc i la Llacuna del Poblenou	32,23
el Poblenou	30,70
Sants	29,64
<b>Barcelona</b>	<b>29,38</b>
el Baix Guinardó	29,31
la Font d'en Fargues	29,28
el Coll	28,94
la Vall d'Hebron	27,81
la Font de la Guatlla	27,44
el Guinardó	27,42
el Camp de l'Arpa del Clot	27,31
Hostafrancs	27,00
la Clota	25,88
la Barceloneta	24,93

BARRI	TAXA D'ESTUDIS SUPERIORS (2015)
el Clot	24,37
Can Baró	24,22
el Poble Sec - AEI Parc Montjuïc	23,47
Navas	23,27
el Congrés i els Indians	22,78
Sants - Badal	22,60
Sant Andreu	22,50
Montbau	22,19
el Raval	21,88
Provençals del Poblenou	21,73
la Sagrera	21,44
la Bordeta	20,78
Horta	20,77
Vilapicina i la Torre Llobeta	20,09
Sant Genís dels Agudells	17,48
Sant Martí de Provençals	17,02
la Guineueta	16,23
Porta	15,05
la Teixonera	14,35
la Marina de Port	13,00
el Turó de la Peira	12,03
el Bon Pastor	12,00
la Verneda i la Pau	11,71
el Carmel	11,01
Canyelles	10,42
la Prosperitat	10,21
Verdun	9,66
el Besòs i el Maresme	9,61
la Trinitat Vella	8,69
Torre Baró	7,96
Vallbona	7,71
les Roquetes	7,30
Can Peguera	6,97
la Trinitat Nova	6,91
Ciutat Meridiana	5,72
Baró de Viver	5,66
la Marina del Prat Vermell - AEI Zona Franca	4,23

## 3.2. Població amb Estudis Superiors, Barcelona 2015.

### Codi Barri

1 el Raval	45 Porta
2 el Barri Gòtic	46 el Turó de la Peira
3 la Barceloneta	47 Can Peguera
4 Sant Pere, Santa Caterina i la Ribera	48 la Guineueta
5 el Fort Pienc	49 Canyelles
6 la Sagrada Família	50 les Roquetes
7 la Dreta de l'Eixample	51 Verdun
8 l'Antiga Esquerra de l'Eixample	52 la Prosperitat
9 la Nova Esquerra de l'Eixample	53 la Trinitat Nova
10 Sant Antoni	54 Torre Baró
11 el Poble Sec - Parc Montjuïc	55 Ciutat Meridiana
12 la Marina del Prat Vermell - Zona Franca	56 Vallbona
13 la Marina de Port	57 la Trinitat Vella
14 la Font de la Guatlla	58 Baró de Viver
15 Hostafrancs	59 el Bon Pastor
16 la Bordeta	60 Sant Andreu
17 Sants - Badal	61 la Sagrera
18 Sants	62 el Congrés i els Indians
19 les Corts	63 Navas
20 la Maternitat i Sant Ramon	64 el Camp de l'Arpa del Clot
21 Pedralbes	65 el Clot
22 Vallvidrera, el Tibidabo i les Planes	66 el Parc i la Llacuna del Poblenou
23 Sarrià	67 la Vila Olímpica del Poblenou
24 les Tres Torres	68 el Poblenou
25 Sant Gervasi - la Bonanova	69 Diagonal Mar i el Front Marítim del Poblenou
26 Sant Gervasi - Galvany	70 el Besòs i el Maresme
27 el Putxet i el Farró	71 Provençals del Poblenou
28 Vallcarca i els Penitents	72 Sant Martí de Provençals
29 el Coll	73 la Verneda i la Pau
30 la Salut	
31 la Vila de Gràcia	
32 el Camp d'en Grassot i Gràcia Nova	
33 el Baix Guinardó	
34 Can Baró	
35 el Guinardó	
36 la Font d'en Fargues	
37 el Carmel	
38 la Teixonera	
39 Sant Genís dels Agudells	
40 Montbau	
41 la Vall d'Hebron	
42 la Clota	
43 Horta	
44 Vilapicina i la Torre Llobeta	

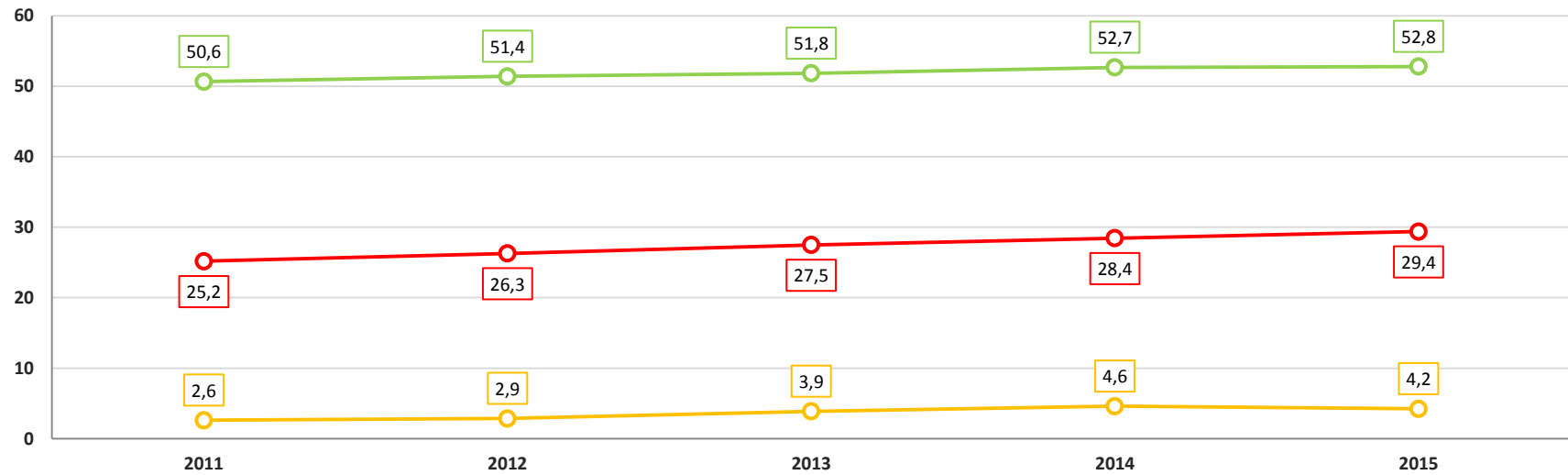


- » El 20% de la població més instruïda concentra el 30% dels habitants amb estudis superiors.
- » Els barris amb menor taxa d'estudis superiors es concentren als extrems Besòs i Llobregat.

## 3.2.1 Estudis Superiors

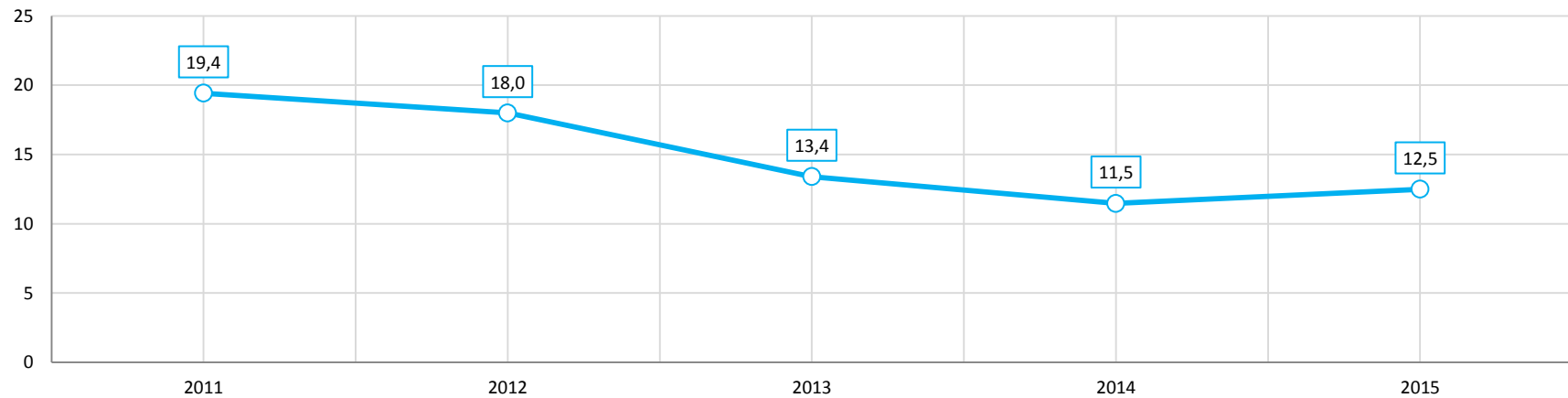
» *Evolució del percentatge de Població amb Estudis Superiors, 2011- 2015.*

● Barcelona ● Max. any ● Min. any



» *Ràtio entre els barris amb major i menor % d'Estudis Superiors, 2011-2015*

● Ràtio Min/màx.



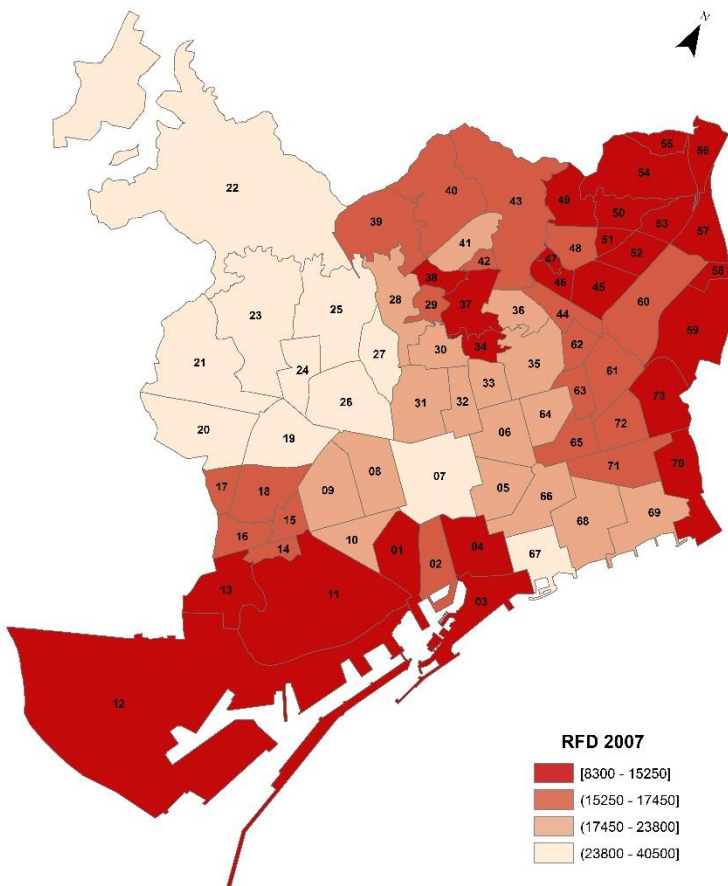
### 3.3 Renda Familiar Disponible per càpita, Barcelona 2014.

BARRI	RENDA FAMILIAR DISPONIBLE (2015, en €)
Pedralbes	49.528
les Tres Torres	42.334
Sant Gervasi - Galvany	40.550
Sarrià	39.367
Sant Gervasi - la Bonanova	37.359
la Dreta de l'Eixample	32.779
Diagonal Mar i el Front Marítim del Poblenou	32.135
Vallvidrera, el Tibidabo i les Planes	29.996
la Vila Olímpica del Poblenou	29.707
el Putxet i el Farró	27.886
l'Antiga Esquerra de l'Eixample	25.493
les Corts	24.611
la Salut	22.627
Vallcarca i els Penitents	21.983
la Maternitat i Sant Ramon	21.729
el Barri Gòtic	21.464
la Vila de Gràcia	21.015
el Fort Pienc	20.727
la Nova Esquerra de l'Eixample	20.527
el Camp d'en Grassot i Gràcia Nova	20.376
Provençals del Poblenou	20.320
<b>Barcelona</b>	<b>19.775</b>
Sant Antoni	19.506
el Parc i la Llacuna del Poblenou	19.139
Sant Pere, Santa Caterina i la Ribera	19.055
la Sagrada Família	18.939
el Poblenou	18.900
la Font d'en Fargues	18.820
Sant Genís dels Agudells	18.491
la Vall d'Hebron	18.302
el Baix Guinardó	17.880
la Clota	17.651
el Coll	17.592
Sants	17.438
Can Baró	17.420
Navas	16.972
el Clot	16.744

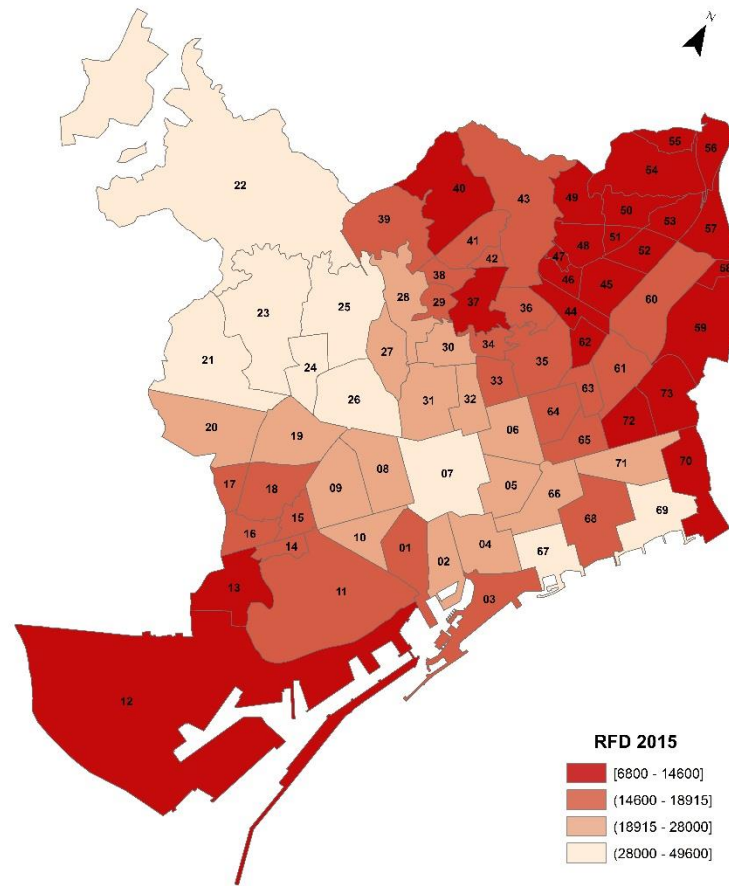
BARRI	RENDA FAMILIAR DISPONIBLE (2015, en €)
la Font de la Guatlla	16.458
el Guinardó	16.357
Hostafrancs	16.255
Horta	16.001
el Camp de l'Arpa del Clot	15.563
Sants - Badal	15.232
la Sagrera	15.188
la Barceloneta	15.139
el Raval	14.996
Sant Andreu	14.950
la Teixonera	14.727
el Poble Sec - AEI Parc Montjuïc	14.700
la Bordeta	14.686
Montbau	14.294
la Marina de Port	13.916
el Congrés i els Indians	13.863
Sant Martí de Provençals	13.515
Vilapicina i la Torre Llobeta	12.849
Porta	12.147
Baró de Viver	11.896
el Bon Pastor	11.463
la Verneda i la Pau	11.365
el Carmel	11.251
la Guineueta	11.044
Canyelles	10.999
Verdun	10.948
el Besòs i el Maresme	10.760
la Prosperitat	10.688
Can Peguera	10.096
el Turó de la Peira	9.658
les Roquetes	9.459
Torre Baró	9.308
la Trinitat Vella	8.521
Vallbona	7.482
la Marina del Prat Vermell - AEI Zona Franca	7.306
la Trinitat Nova	7.049
Ciutat Meridiana	6.822

### 3.3 Renda Familiar Disponible per càpita, Barcelona 2015.

2007



2015



- 1 el Raval
- 2 el Barri Gòtic
- 3 la Barceloneta
- 4 Sant Pere, Santa Caterina i la Ribera
- 5 el Fort Pienc
- 6 la Sagrada Família
- 7 la Dreta de l'Eixample
- 8 l'Antiga Esquerra de l'Eixample
- 9 la Nova Esquerra de l'Eixample
- 10 Sant Antoni
- 11 el Poble Sec - Parc Montjuïc
- 12 la Marina del Prat Vermell - Zona Franca
- 13 la Marina de Port

- 14 la Font de la Guatlla
- 15 Hostafrancs
- 16 la Bordeta
- 17 Sants - Badal
- 18 Sants
- 19 les Corts
- 20 la Maternitat i Sant Ramon
- 21 Pedralbes
- 22 Vallvidrera, el Tibidabo i les Planes
- 23 Sarrià
- 24 les Tres Torres
- 25 Sant Gervasi - la Bonanova
- 26 Sant Gervasi - Galvany

- 27 el Putxet i el Farró
- 28 Vallcarca i els Penitents
- 29 el Coll
- 30 la Salut
- 31 la Vila de Gràcia
- 32 el Camp d'en Grassot i Gràcia Nova
- 33 el Baix Guinardó
- 34 Can Baró
- 35 el Guinardó
- 36 la Font d'en Fargues
- 37 el Carmel
- 38 la Teixonera
- 39 Sant Genís dels Agudells

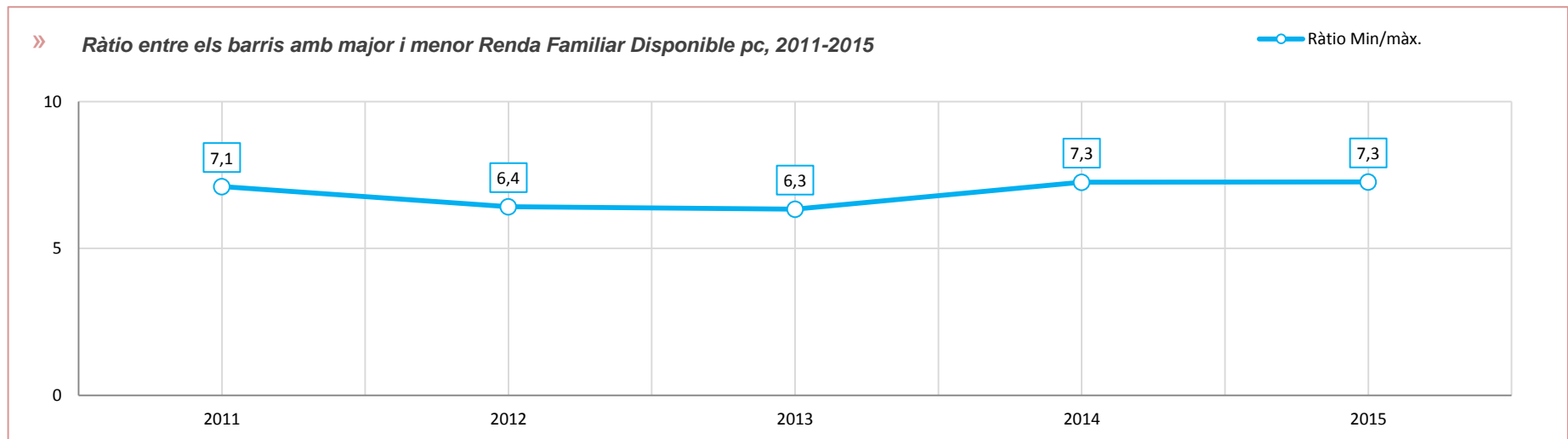
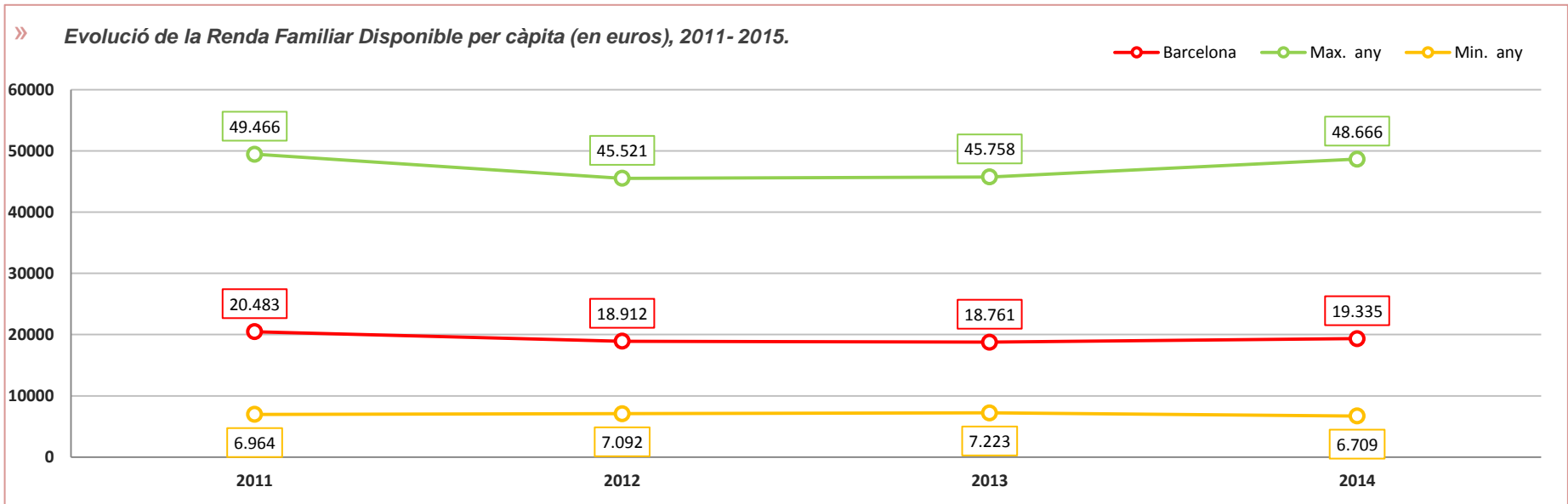
- 40 Montbau
- 41 la Vall d'Hebron
- 42 la Clota
- 43 Horta
- 44 Vilapicina i la Torre Llobeta
- 45 Porta
- 46 el Turó de la Peira
- 47 Can Peguera
- 48 la Guineueta
- 49 Canyelles
- 50 les Roquetes
- 51 Verdun
- 52 la Prosperitat

- 53 la Trinitat Nova
- 54 Torre Baró
- 55 Ciutat Meridiana
- 56 Vallbona
- 57 la Trinitat Vella
- 58 Baró de Viver
- 59 el Bon Pastor
- 60 Sant Andreu
- 61 la Sagrera
- 62 el Congrés i els Indians
- 63 Navas
- 64 el Camp de l'Arpa del Clot
- 65 el Clot

- 66 el Parc i la Llacuna del Poblenou
- 67 la Vila Olímpica del Poblenou
- 68 el Poblenou
- 69 Diagonal Mar i el Front Marítim del Poblenou
- 70 el Besòs i el Maresme
- 71 Provençals del Poblenou
- 72 Sant Martí de Provençals
- 73 la Verneda i la Pau



### 3.3.1. Renda Familiar Disponible



## 4. Índex Sintètic de Desenvolupament/Vulnerabilitat Social de Barcelona, 2015.

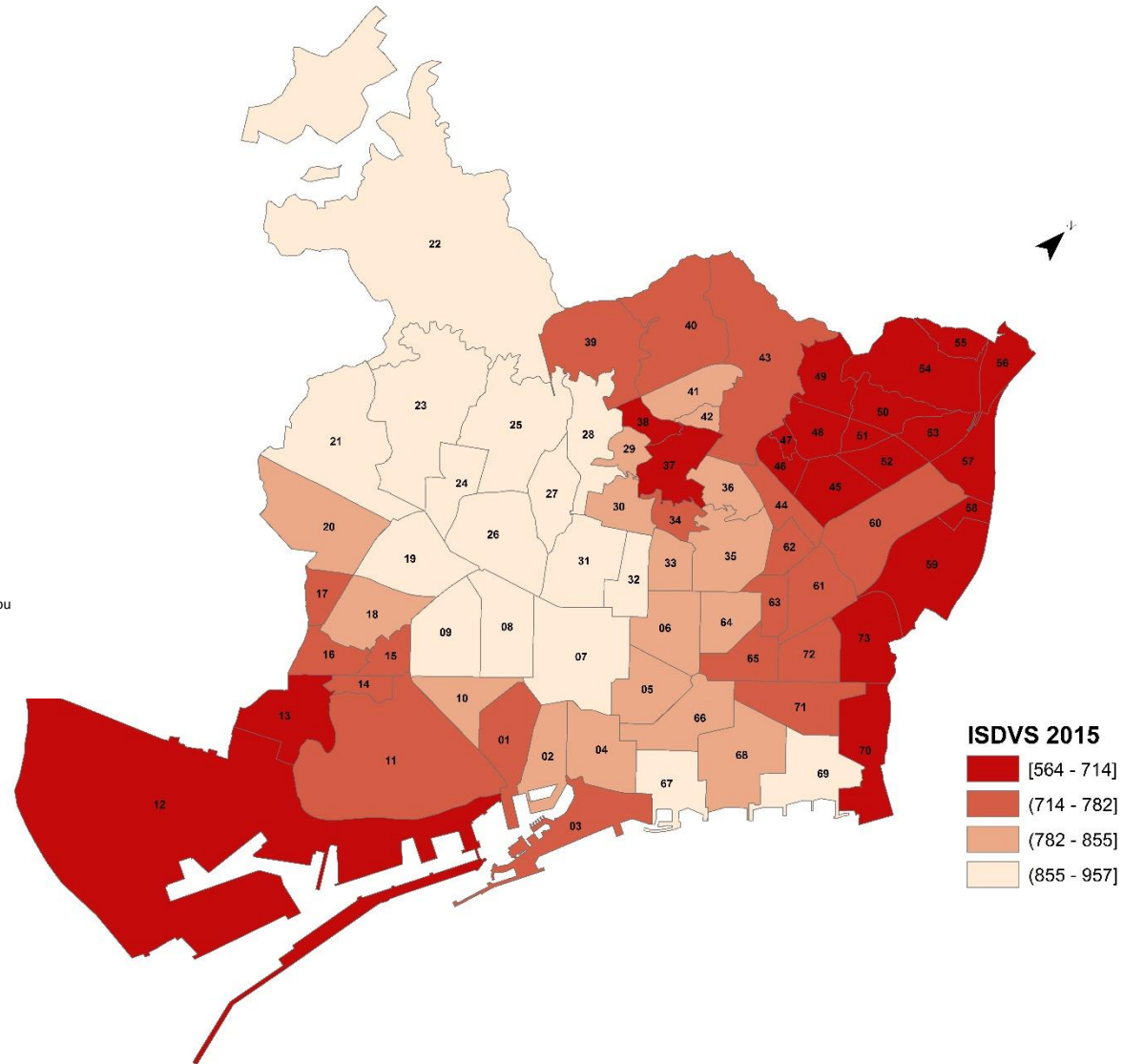
BARRI	INDEX DESENVOLUPAMENT HUMÀ ADAPTAT 2015
les Tres Torres	956
Pedralbes	955
Sant Gervasi - Galvany	945
Sarrià	939
la Vila Olímpica del Poblenou	938
Sant Gervasi - la Bonanova	935
el Putxet i el Farró	920
la Dreta de l'Eixample	917
l'Antiga Esquerra de l'Eixample	894
Diagonal Mar i el Front Marítim del Poblenou	884
les Corts	878
Vallvidrera, el Tibidabo i les Planes	874
la Vila de Gràcia	865
la Nova Esquerra de l'Eixample	860
el Camp d'en Grassot i Gràcia Nova	858
Vallcarca i els Penitents	858
la Maternitat i Sant Ramon	853
la Salut	853
el Fort Pienc	847
el Barri Gòtic	832
la Sagrada Família	831
Sant Pere, Santa Caterina i la Ribera	825
Sant Antoni	825
el Parc i la Llacuna del Poblenou	818
el Baix Guinardó	807
el Coll	807
el Poblenou	807
la Font d'en Fargues	807
<b>Barcelona</b>	<b>804</b>
Sants	799
la Vall d'Hebron	795
el Guinardó	794
el Camp de l'Arpa del Clot	792
la Clota	783
la Font de la Guatlla	781
el Clot	781
Navas	780

BARRI	INDEX DESENVOLUPAMENT HUMÀ ADAPTAT 2015
Hostafrancs	776
Can Baró	773
Provençals del Poblenou	771
Sant Andreu	764
el Congrés i els Indians	763
la Sagrera	762
Sants - Badal	757
la Bordeta	748
el Poble Sec - AEI Parc Montjuïc	746
Horta	745
la Barceloneta	745
Vilapicina i la Torre Llobeta	738
Montbau	733
Sant Genís dels Agudells	732
Sant Martí de Provençals	719
el Raval	715
la Teixonera	707
la Guineueta	705
Porta	702
la Marina de Port	693
la Verneda i la Pau	675
el Turó de la Peira	671
el Carmel	669
el Bon Pastor	669
la Prosperitat	660
Canyelles	660
Verdun	650
el Besòs i el Maresme	641
la Trinitat Vella	628
les Roquetes	620
Vallbona	607
Can Peguera	607
Baró de Viver	603
la Trinitat Nova	597
Ciutat Meridiana	590
Torre Baró	590
la Marina del Prat Vermell - AEI Zona Franca	565

# 4. Índex Sintètic de Desenvolupament/Vulnerabilitat Social de Barcelona, 2015.

## Codi Barri

1 el Raval	45 Porta
2 el Barri Gòtic	46 el Turó de la Peira
3 la Barceloneta	47 Can Peguera
4 Sant Pere, Santa Caterina i la Ribera	48 la Guineueta
5 el Fort Pienc	49 Canyelles
6 la Sagrada Família	50 les Roquetes
7 la Dreta de l'Eixample	51 Verdun
8 l'Antiga Esquerra de l'Eixample	52 la Prosperitat
9 la Nova Esquerra de l'Eixample	53 la Trinitat Nova
10 Sant Antoni	54 Torre Baró
11 el Poble Sec - Parc Montjuïc	55 Ciutat Meridiana
12 la Marina del Prat Vermell - Zona Franca	56 Vallbona
13 la Marina de Port	57 la Trinitat Vella
14 la Font de la Guatlla	58 Baró de Viver
15 Hostafrancs	59 el Bon Pastor
16 la Bordeta	60 Sant Andreu
17 Santas - Badal	61 la Sagrera
18 Santas	62 el Congrés i els Indians
19 les Corts	63 Navas
20 la Maternitat i Sant Ramon	64 el Camp de l'Arpa del Clot
21 Pedralbes	65 el Clot
22 Vallvidrera, el Tibidabo i les Planes	66 el Parc i la Llacuna del Poblenou
23 Sarrià	67 la Vila Olímpica del Poblenou
24 les Tres Torres	68 el Poblenou
25 Sant Gervasi - la Bonanova	69 Diagonal Mar i el Front Marítim del Poblenou
26 Sant Gervasi - Galvany	70 el Besòs i el Maresme
27 el Putxet i el Farró	71 Provençals del Poblenou
28 Vallcarca i els Penitents	72 Sant Martí de Provençals
29 el Coll	73 la Verneda i la Pau
30 la Salut	
31 la Vila de Gràcia	
32 el Camp d'en Grassot i Gràcia Nova	
33 el Baix Guinardó	
34 Can Baró	
35 el Guinardó	
36 la Font d'en Fargues	
37 el Carmel	
38 la Teixonera	
39 Sant Genís dels Agudells	
40 Montbau	
41 la Vall d'Hebron	
42 la Clota	
43 Horta	
44 Vilapicina i la Torre Llobeta	

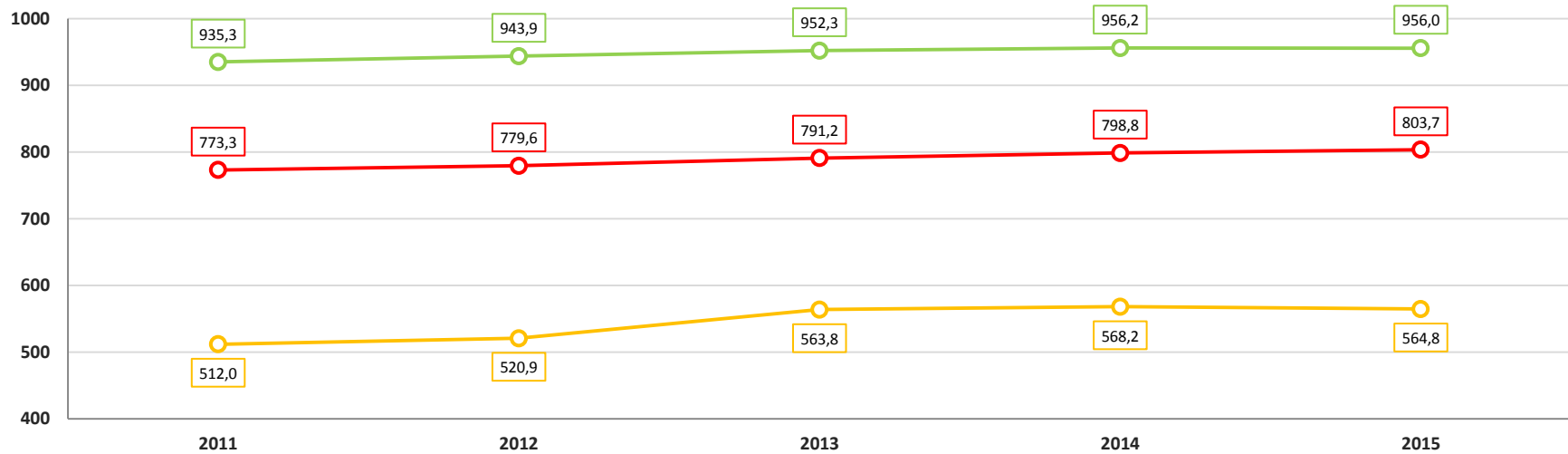


» Accentuada concentració geogràfica per nivells d'ISDVS. Més de la meitat dels barris amb menor valor d'ISDVS es localitzen en àrees frontereres.

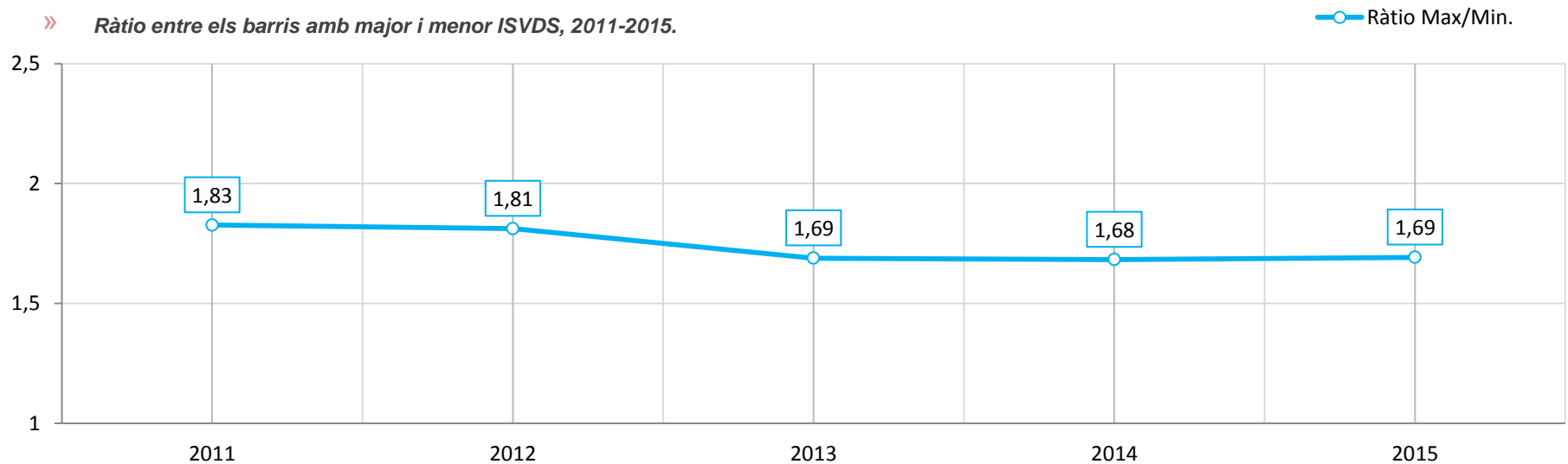
» El valor de l'Índex és 1,6 vegades major pel conjunt dels 5 barris millor posicionats respecte als 5 barris pitjor posicionats.

## 4.1. Evolució de l'ISVDS 2011-2015.

» *Evolució de l'ISVDS, 2011-2015.*



» *Ràtio entre els barris amb major i menor ISVDS, 2011-2015.*



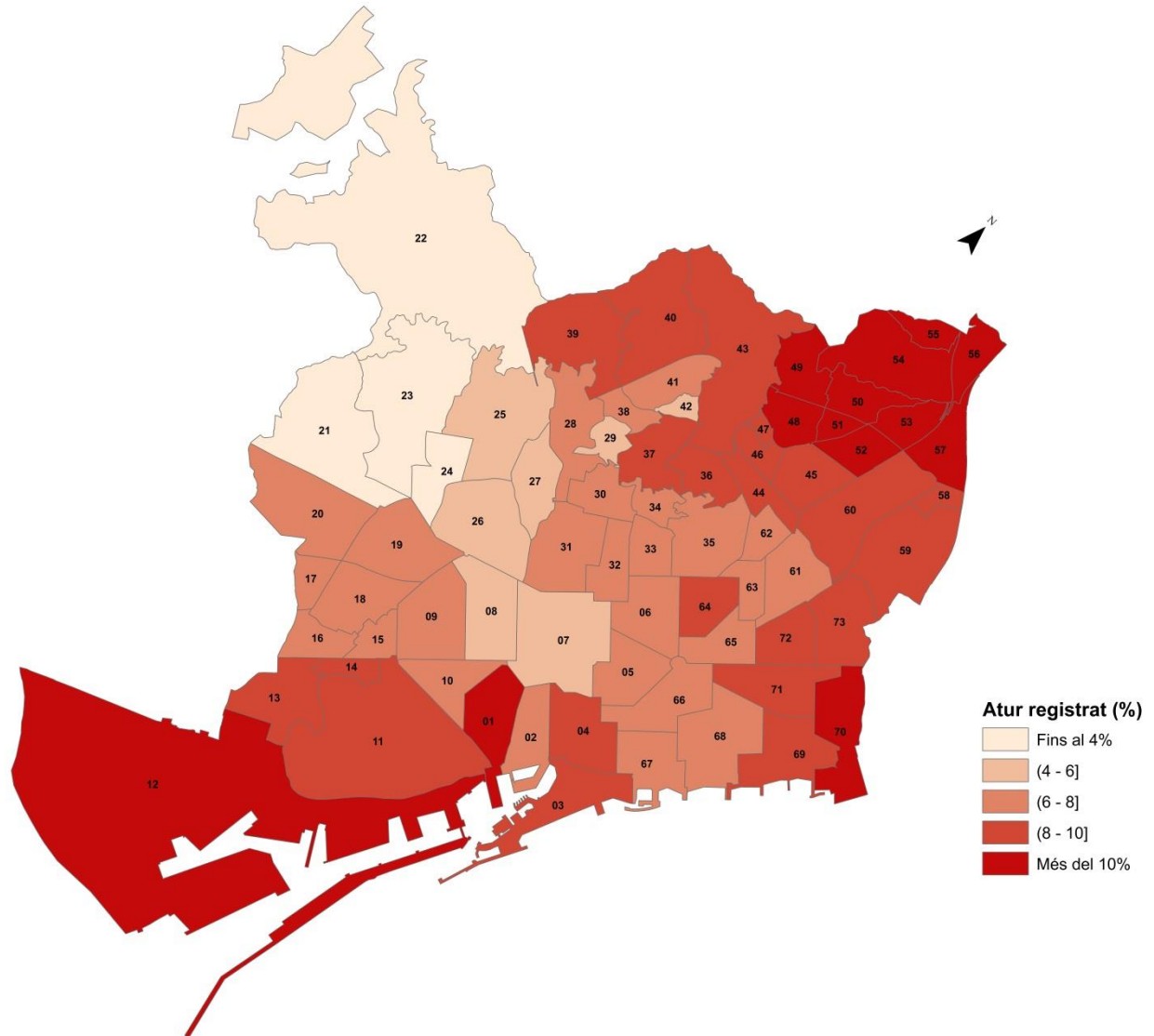
## 5. Autres variables

---

# 5.1. Atur registrat per barris sobre la població de 16-64 anys. Barcelona, juny 2016.

## Codi Barri

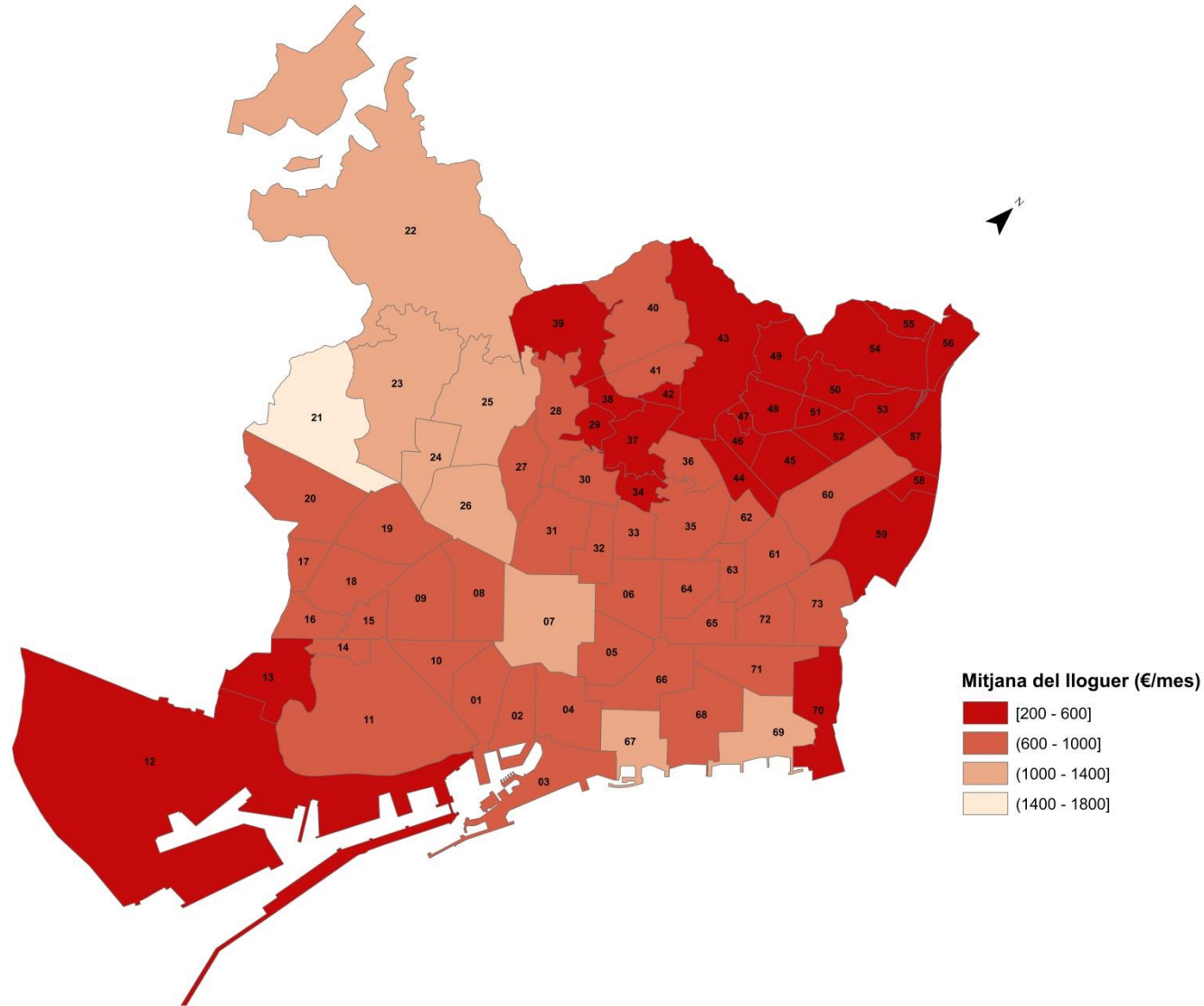
1 el Raval	45 Porta
2 el Barri Gòtic	46 el Turó de la Peira
3 la Barceloneta	47 Can Peguera
4 Sant Pere, Santa Caterina i la Ribera	48 la Guineueta
5 el Fort Pienc	49 Canyelles
6 la Sagrada Família	50 les Roquetes
7 la Dreta de l'Eixample	51 Verdun
8 l'Antiga Esquerra de l'Eixample	52 la Prosperitat
9 la Nova Esquerra de l'Eixample	53 la Trinitat Nova
10 Sant Antoni	54 Torre Baró
11 el Poble Sec - Parc Montjuïc	55 Ciutat Meridiana
12 la Marina del Prat Vermell - Zona Franca	56 Vallbona
13 la Marina de Port	57 la Trinitat Vella
14 la Font de la Guatlla	58 Baró de Viver
15 Hostafrancs	59 el Bon Pastor
16 la Bordeta	60 Sant Andreu
17 Sants - Badal	61 la Sagrera
18 Sants	62 el Congrés i els Indians
19 les Corts	63 Navas
20 la Maternitat i Sant Ramon	64 el Camp de l'Arpa del Clot
21 Pedralbes	65 el Clot
22 Vallvidrera, el Tibidabo i les Planes	66 el Parc i la Llacuna del Poblenou
23 Sarrià	67 la Vila Olímpica del Poblenou
24 les Tres Torres	68 el Poblenou
25 Sant Gervasi - la Bonanova	69 Diagonal Mar i el Front Marítim del Poblenou
26 Sant Gervasi - Galvany	70 el Besòs i el Maresme
27 el Putxet i el Farró	71 Provençals del Poblenou
28 Vallcarca i els Penitents	72 Sant Martí de Provençals
29 el Coll	73 la Verneda i la Pau
30 la Salut	
31 la Vila de Gràcia	
32 el Camp d'en Grassot i Gràcia Nova	
33 el Baix Guinardó	
34 Can Baró	
35 el Guinardó	
36 la Font d'en Fargues	
37 el Carmel	
38 la Teixonera	
39 Sant Genís dels Agudells	
40 Montbau	
41 la Vall d'Hebron	
42 la Clota	
43 Horta	
44 Vilapicina i la Torre Llobeta	



## 5.2. Cost mig del lloguer per barris. Barcelona, 2015.

### Codi Barri

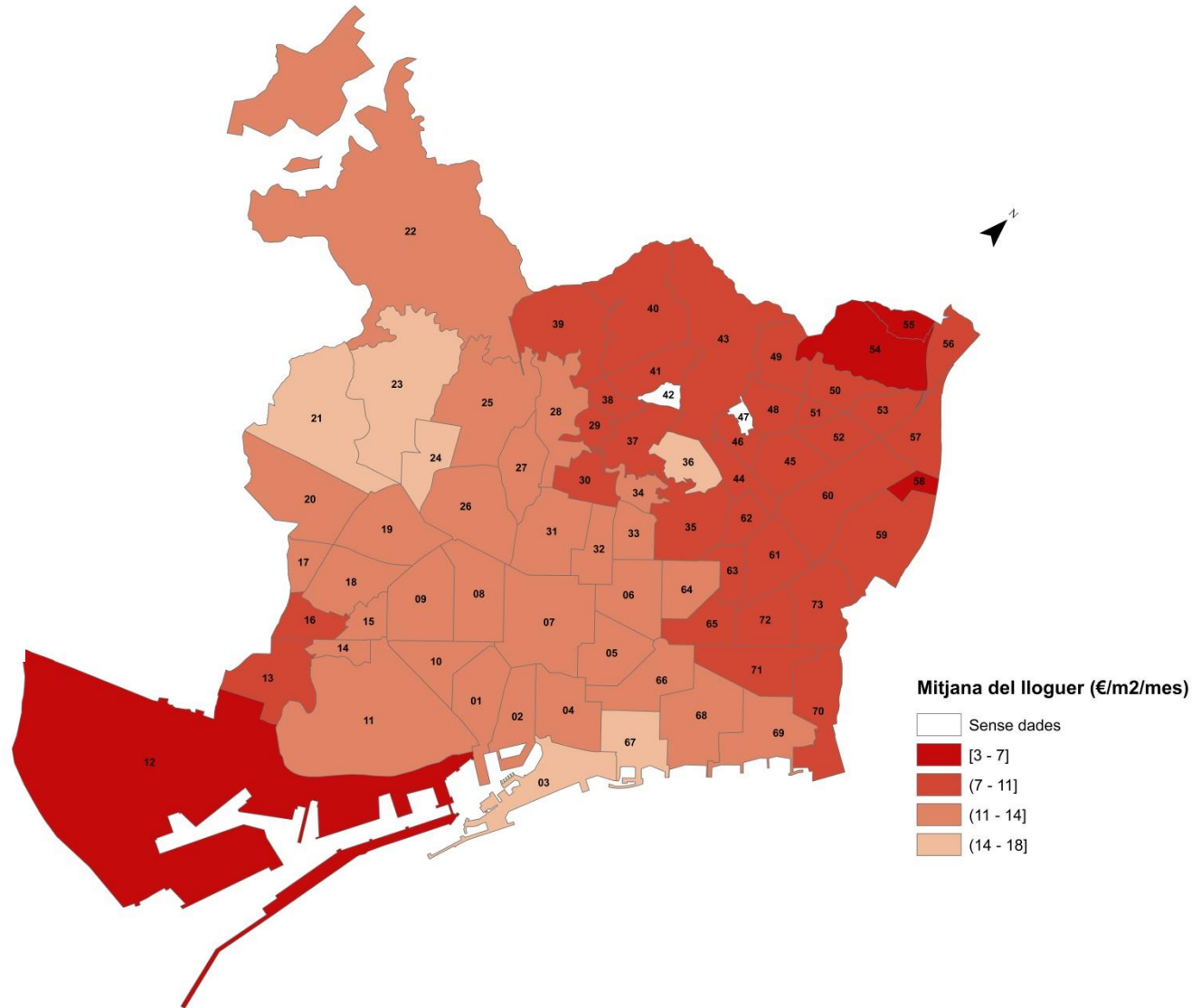
1 el Raval	45 Porta
2 el Barri Gòtic	46 el Turó de la Peira
3 la Barceloneta	47 Can Peguera
4 Sant Pere, Santa Caterina i la Ribera	48 la Guineueta
5 el Fort Pienc	49 Canyelles
6 la Sagrada Família	50 les Roquetes
7 la Dreta de l'Eixample	51 Verdun
8 l'Antiga Esquerra de l'Eixample	52 la Prosperitat
9 la Nova Esquerra de l'Eixample	53 la Trinitat Nova
10 Sant Antoni	54 Torre Baró
11 el Poble Sec - Parc Montjuïc	55 Ciutat Meridiana
12 la Marina del Prat Vermell - Zona Franca	56 Vallbona
13 la Marina de Port	57 la Trinitat Vella
14 la Font de la Guatlla	58 Baró de Viver
15 Hortafrancs	59 el Bon Pastor
16 la Bordeta	60 Sant Andreu
17 Sants - Badal	61 la Sagrera
18 Sants	62 el Congrés i els Indians
19 les Corts	63 Navas
20 la Maternitat i Sant Ramon	64 el Camp de l'Arpa del Clot
21 Pedralbes	65 el Clot
22 Vallvidrera, el Tibidabo i les Planes	66 el Parc i la Llacuna del Poblenou
23 Sarrià	67 la Vila Olímpica del Poblenou
24 les Tres Torres	68 el Poblenou
25 Sant Gervasi - la Bonanova	69 Diagonal Mar i el Front Marítim del Poblenou
26 Sant Gervasi - Galvany	70 el Besòs i el Maresme
27 el Putxet i el Farró	71 Provençals del Poblenou
28 Vallcarca i els Penitents	72 Sant Martí de Provençals
29 el Coll	73 la Verneda i la Pau
30 la Salut	
31 la Vila de Gràcia	
32 el Camp d'en Grassot i Gràcia Nova	
33 el Baix Guinardó	
34 Can Baró	
35 el Guinardó	
36 la Font d'en Fargues	
37 el Carmel	
38 la Teixonera	
39 Sant Genís dels Agudells	
40 Montbau	
41 la Vall d'Hebron	
42 la Clota	
43 Horta	
44 Vilapicina i la Torre Llobeta	



## 5.3. Cost mig del lloguer del metre quadrat per barris. Barcelona, 2016.

### Codi Barri

1 el Raval	45 Porta
2 el Barri Gòtic	46 el Turó de la Peira
3 la Barceloneta	47 Can Peguera
4 Sant Pere, Santa Caterina i la Ribera	48 la Guineueta
5 el Fort Pienc	49 Canyelles
6 la Sagrada Família	50 les Roquetes
7 la Dreta de l'Eixample	51 Verdun
8 l'Antiga Esquerra de l'Eixample	52 la Prosperitat
9 la Nova Esquerra de l'Eixample	53 la Trinitat Nova
10 Sant Antoni	54 Torre Baró
11 el Poble Sec - Parc Montjuïc	55 Ciutat Meridiana
12 la Marina del Prat Vermell - Zona Franca	56 Vallbona
13 la Marina de Port	57 la Trinitat Vella
14 la Font de la Guatlla	58 Baró de Viver
15 Hostafrancs	59 el Bon Pastor
16 la Bordeta	60 Sant Andreu
17 Sants - Badal	61 la Sagrera
18 Sants	62 el Congrés i els Indians
19 les Corts	63 Navas
20 la Maternitat i Sant Ramon	64 el Camp de l'Arpa del Clot
21 Pedralbes	65 el Clot
22 Vallvidrera, el Tibidabo i les Planes	66 el Parc i la Llacuna del Poblenou
23 Sarrià	67 la Vila Olímpica del Poblenou
24 les Tres Torres	68 el Poblenou
25 Sant Gervasi - la Bonanova	69 Diagonal Mar i el Front Marítim del Poblenou
26 Sant Gervasi - Galvany	70 el Besòs i el Maresme
27 el Putxet i el Farró	71 Provençals del Poblenou
28 Vallcarca i els Penitents	72 Sant Martí de Provençals
29 el Coll	73 la Verneda i la Pau
30 la Salut	
31 la Vila de Gràcia	
32 el Camp d'en Grassot i Gràcia Nova	
33 el Baix Guinardó	
34 Can Baró	
35 el Guinardó	
36 la Font d'en Fargues	
37 el Carmel	
38 la Teixonera	
39 Sant Genís dels Agudells	
40 Montbau	
41 la Vall d'Hebron	
42 la Clota	
43 Horta	
44 Vilapicina i la Torre Llobeta	

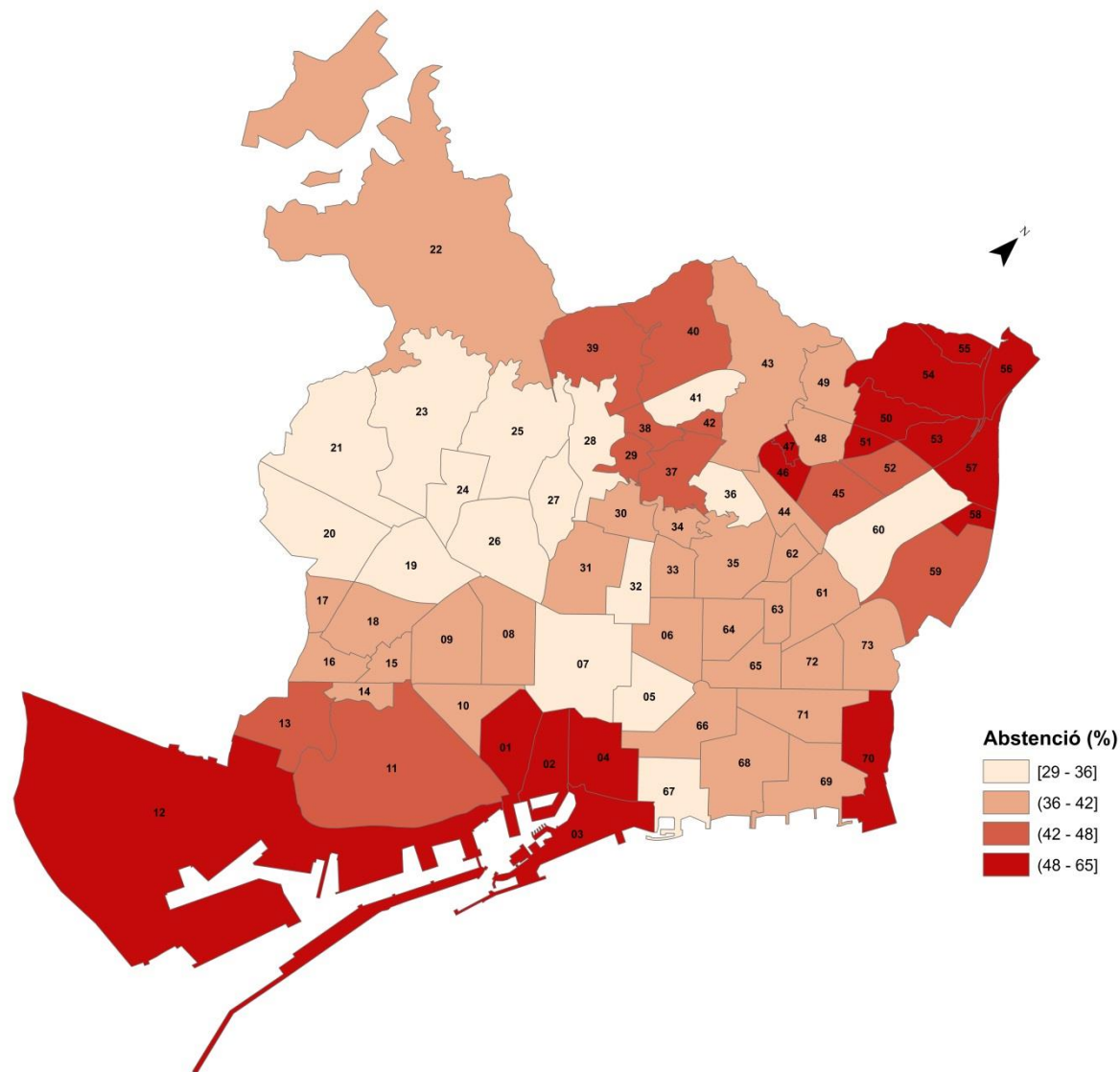




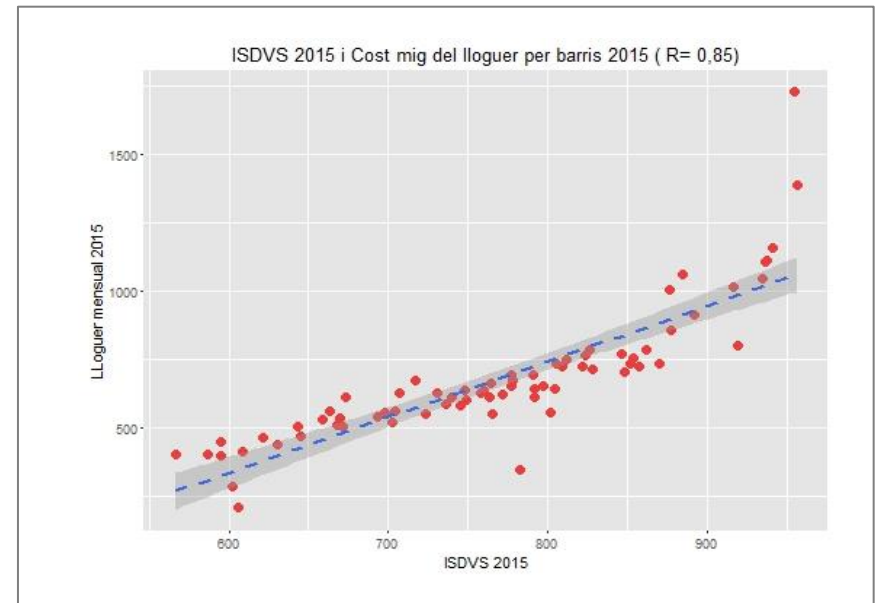
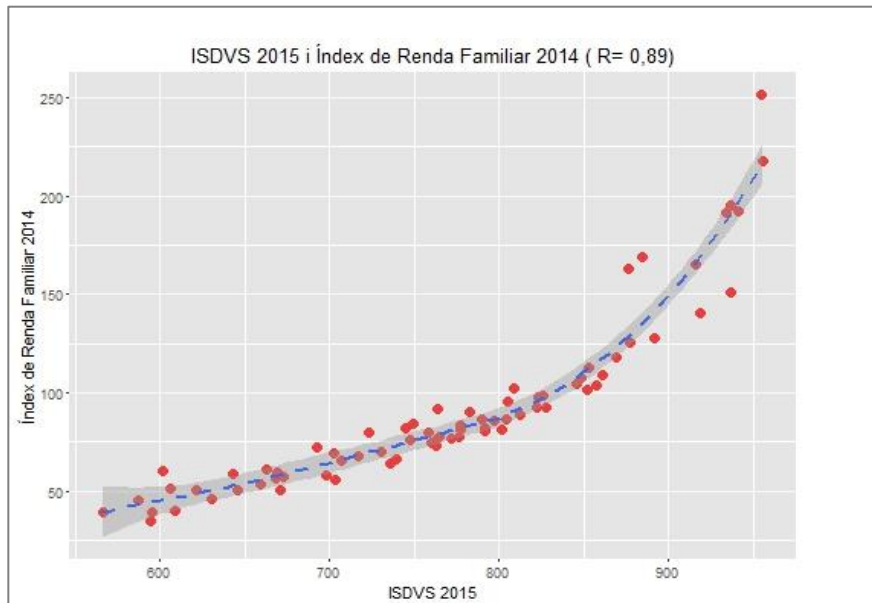
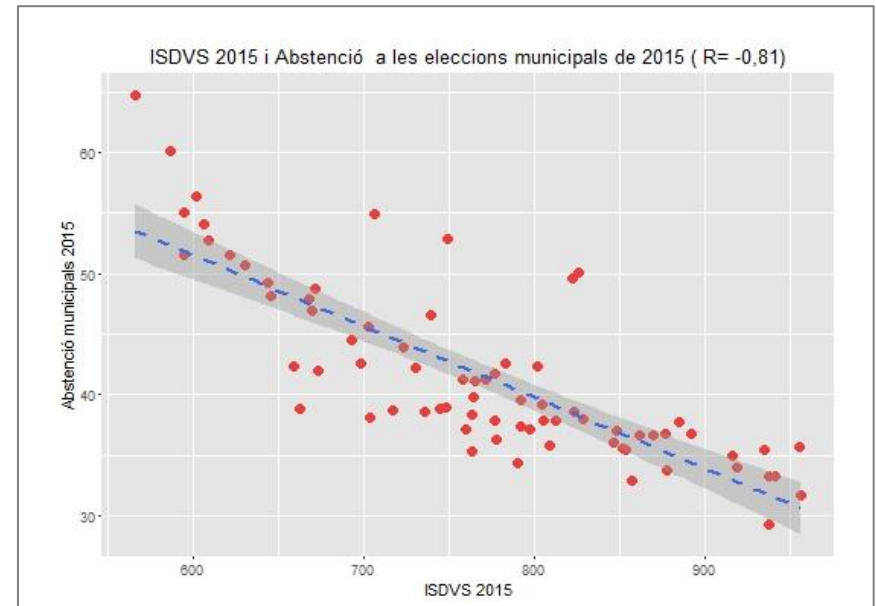
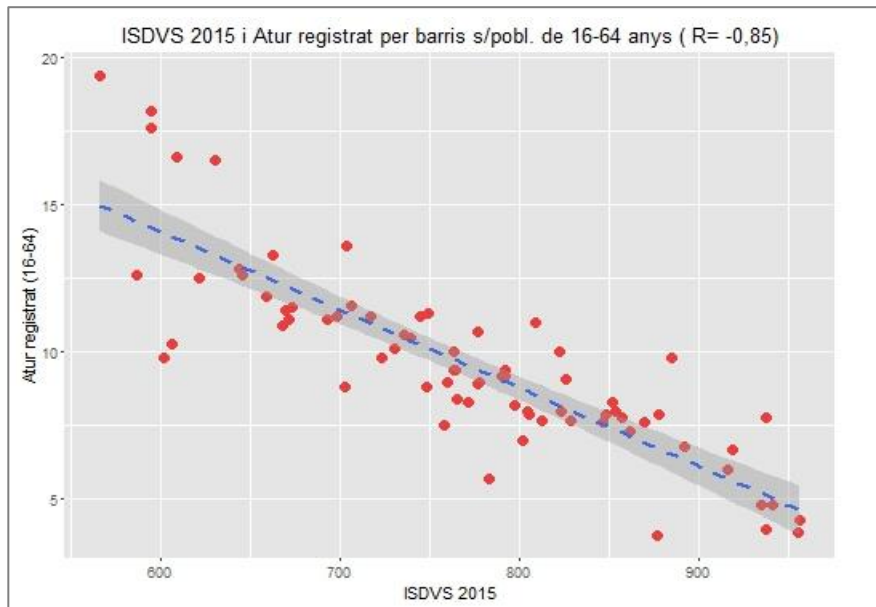
## 5.4. Percentatge d'abstenció a les eleccions municipals per barris. Barcelona, maig 2015.

### Codi Barri

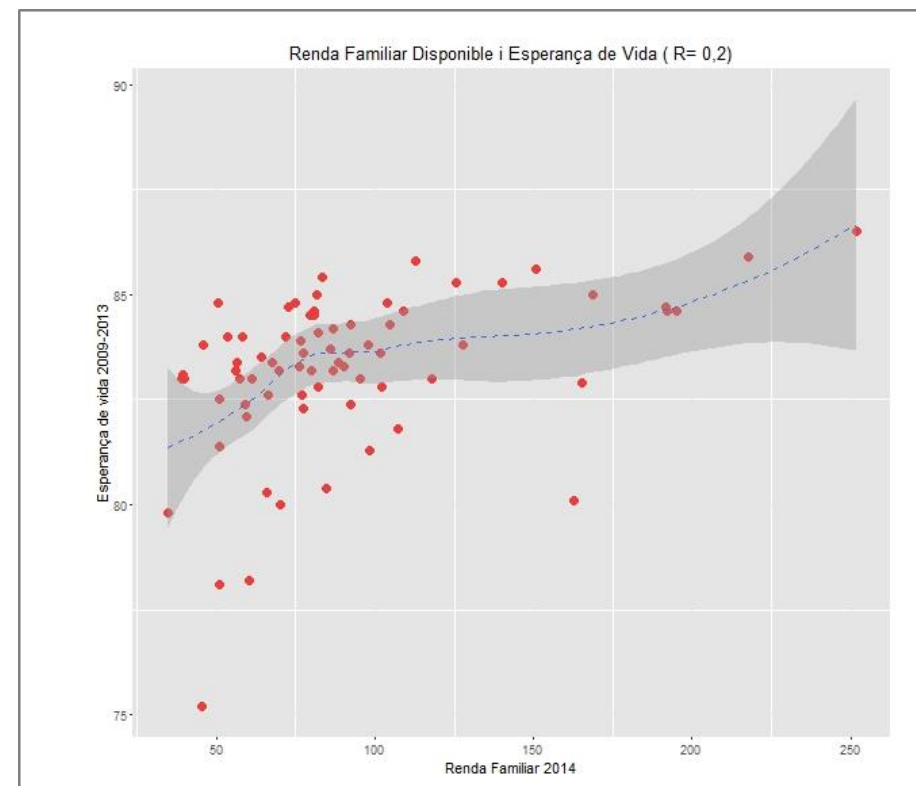
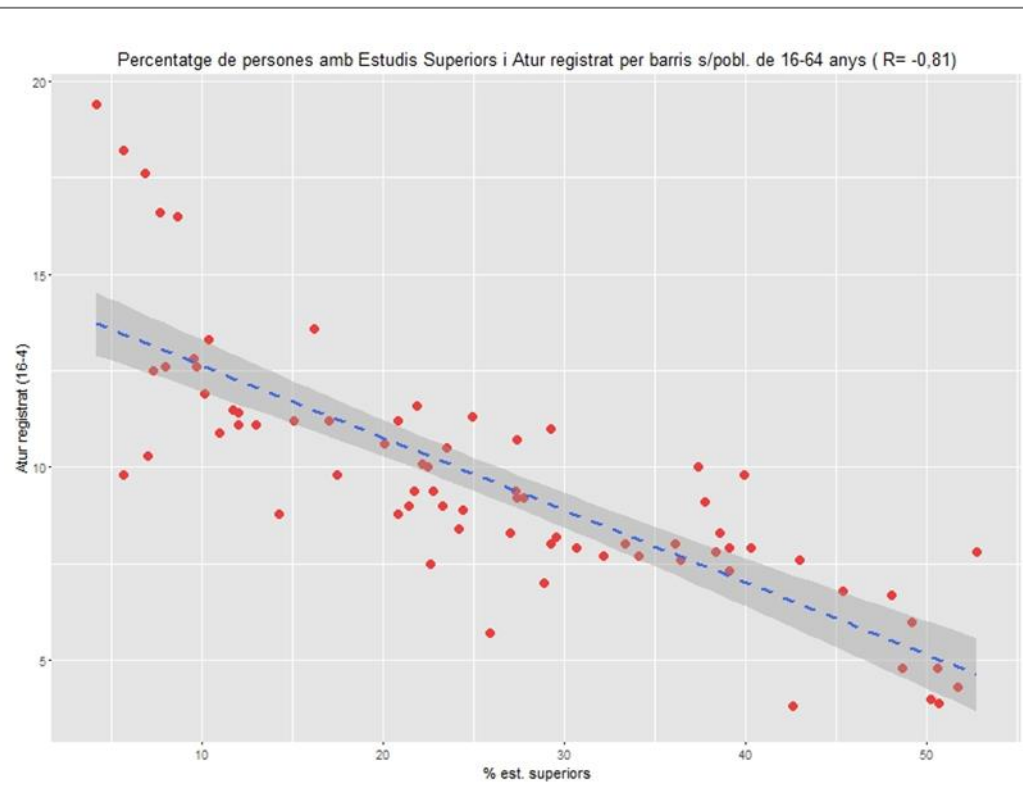
1 el Raval	45 Porta
2 el Barri Gòtic	46 el Turó de la Peira
3 la Barceloneta	47 Can Peguera
4 Sant Pere, Santa Caterina i la Ribera	48 la Guineueta
5 el Fort Pienc	49 Canyelles
6 la Sagrada Família	50 les Roquetes
7 la Dreta de l'Eixample	51 Verdun
8 l'Antiga Esquerra de l'Eixample	52 la Prosperitat
9 la Nova Esquerra de l'Eixample	53 la Trinitat Nova
10 Sant Antoni	54 Torre Baró
11 el Poble Sec - Parc Montjuïc	55 Ciutat Meridiana
12 la Marina del Prat Vermell - Zona Franca	56 Vallbona
13 la Marina de Port	57 la Trinitat Vella
14 la Font de la Guatlla	58 Baró de Viver
15 Hostafrancs	59 el Bon Pastor
16 la Bordeta	60 Sant Andreu
17 Sants - Badal	61 la Sagrera
18 Sants	62 el Congrés i els Indians
19 les Corts	63 Navas
20 la Maternitat i Sant Ramon	64 el Camp de l'Arpa del Clot
21 Pedralbes	65 el Clot
22 Vallvidrera, el Tibidabo i les Planes	66 el Parc i la Llacuna del Poblenou
23 Sarrià	67 la Vila Olímpica del Poblenou
24 les Tres Torres	68 el Poblenou
25 Sant Gervasi - la Bonanova	69 Diagonal Mar i el Front Marítim del Poblenou
26 Sant Gervasi - Galvany	70 el Besòs i el Maresme
27 el Putxet i el Farró	71 Provençals del Poblenou
28 Vallcarca i els Penitents	72 Sant Martí de Provençals
29 el Coll	73 la Verneda i la Pau
30 la Salut	
31 la Vila de Gràcia	
32 el Camp d'en Grassot i Gràcia Nova	
33 el Baix Guinardó	
34 Can Baró	
35 el Guinardó	
36 la Font d'en Fargues	
37 el Carmel	
38 la Teixonera	
39 Sant Genís dels Agudells	
40 Montbau	
41 la Vall d'Hebron	
42 la Clota	
43 Horta	
44 Vilapicina i la Torre Llobeta	

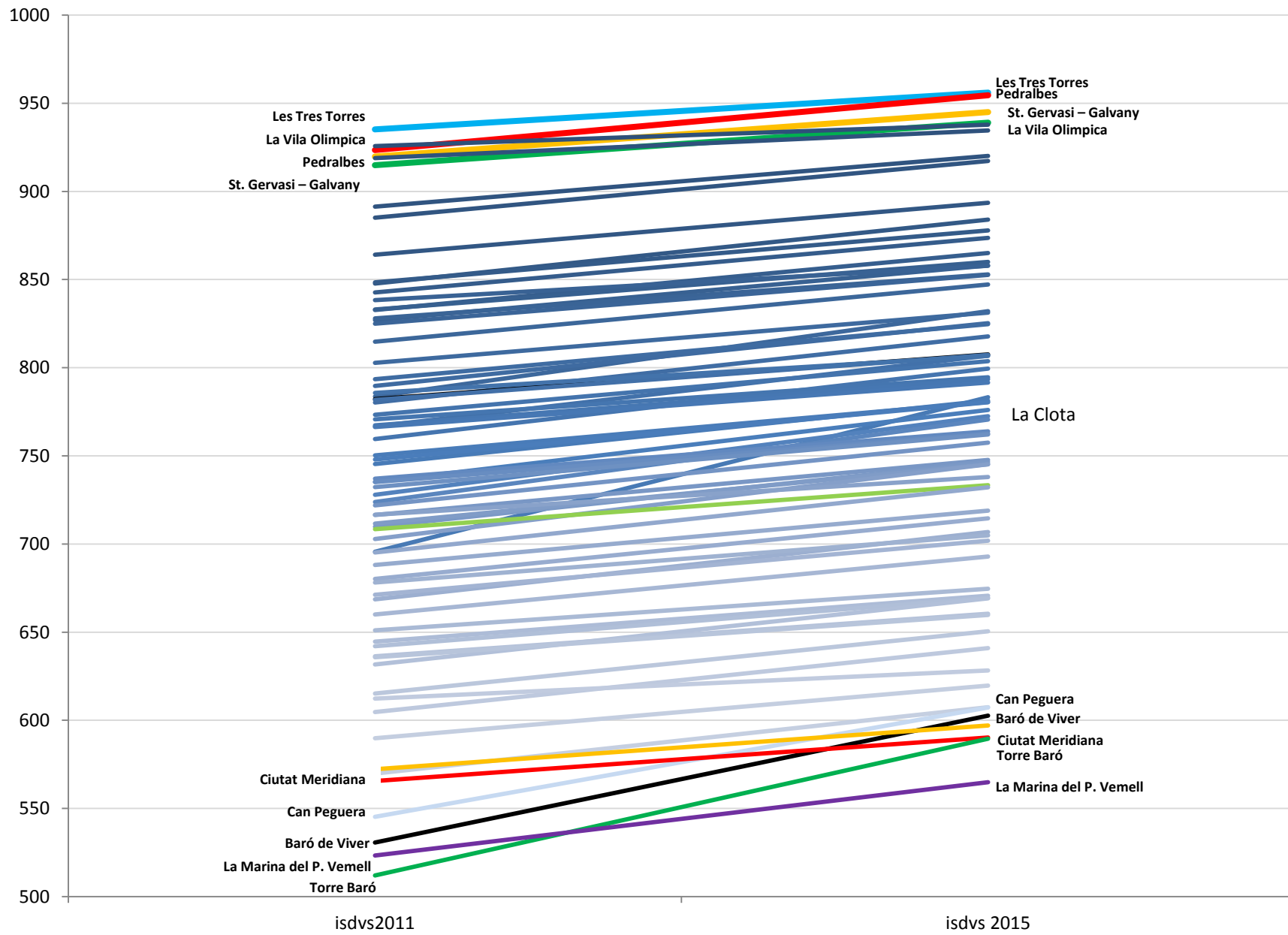


## 5.5. Relació de l'ISDVS amb variables socioeconòmiques clau

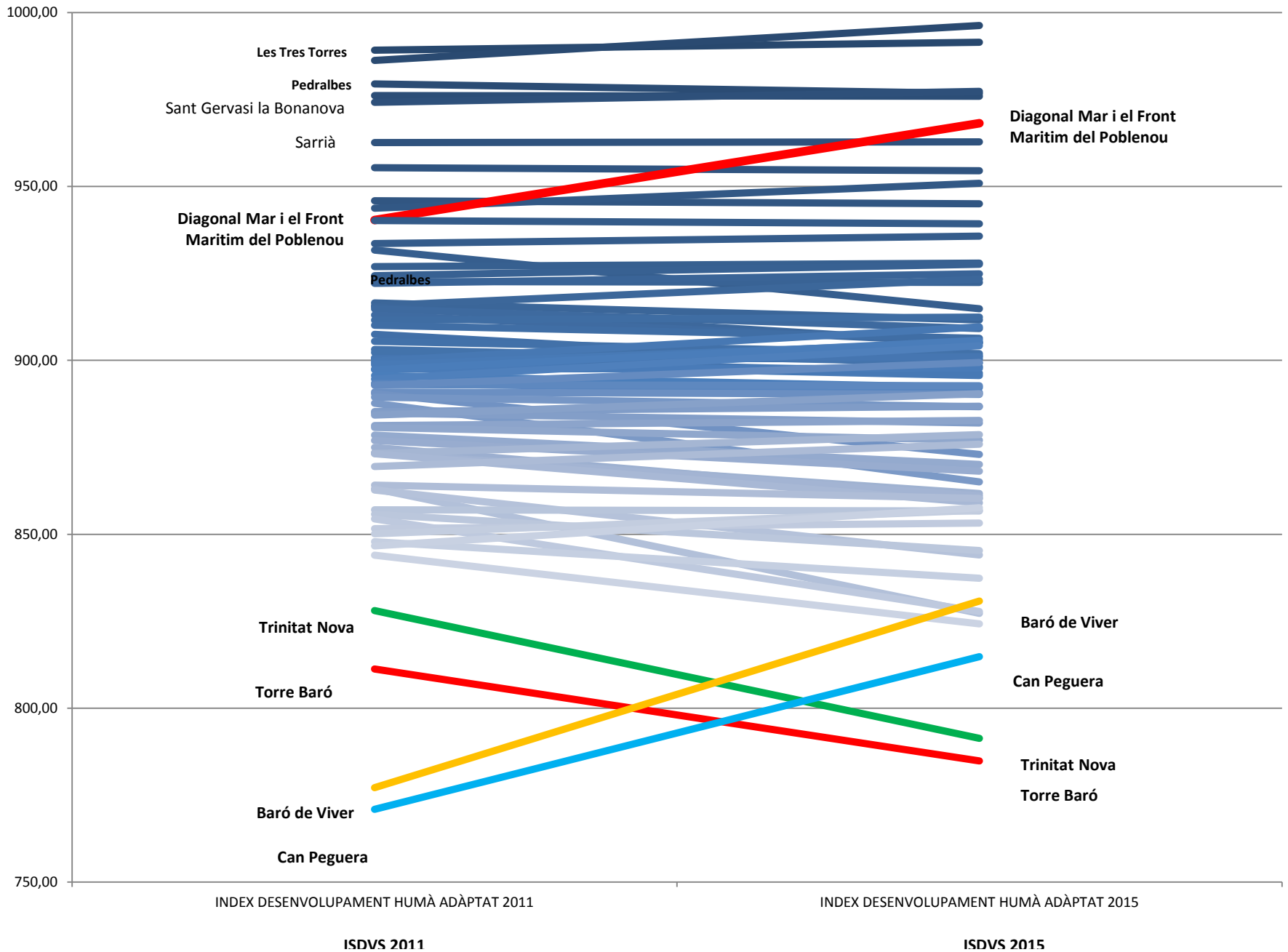


## 5.5. Relació de l'ISDVS amb variables socioeconòmiques clau





# ISDVS, Barcelona 2011- 2015. Sense considerar la dimensió educativa.





Ajuntament  
de Barcelona