

7 fotografies, 7 paranys


Us convidem a conèixer els elements més significatius que envolten el Castell de Torre del Baró. Aquest fulletó us ajudarà a entendre i a gaudir de les vistes, la història i la natura d'aquest racó de Barcelona.

I què millor que fer-ho jugant? Cada una de les 7 fotografies d'aquest fulletó amaga un parany. Sabeu dir quin és? (Compareu les fotografies amb la realitat. Les solucions les trobareu al QR)



1

PANORÀMICA NORD
Des del Turó de Roquetes, el vessant nord de Collserola ens sorprèn amb tota la seva frondositat forestal. Les valls discorren suauement fins a desembocar a la plana del Vallès. Rera la plana, els relleus més emblemàtics de la serralada Pre-Litoral - Montserrat, Sant Llorenç de Munt, i el Montseny- retallen l'horitzó.



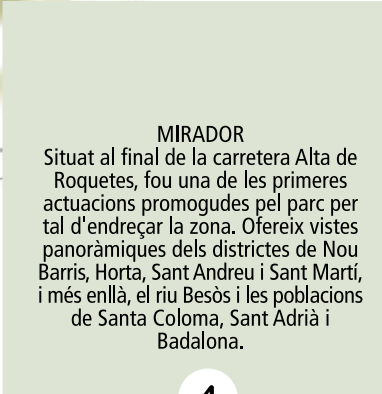
CASTELL DE TORRE BARÓ
Construït en un cim de la serra de Collserola a principis del segle XX, però amb una història que convida a remuntar-se al passat i que remet a l'antiga Torre del Baró de Pinós, situada més avall i que va donar nom al barri, el Castell de Torre Baró és un excel·lent mirador que ofereix unes vistes privilegiades de Barcelona.

2




AQUEDÜCTE
Quan a les acaballes del segle XIX Barcelona va començar a créixer i els abastiments d'aigua es van fer insuficients, es van construir diverses infraestructures per proveir la ciutat, entre les quals hi havia l'aqüeducte de Ciutat Meridiana. Aquesta gran construcció, que avui dia encara es pot veure elefant-se sobre el Torrent de Tapioles, portava aigua des de les Rieres de Ripoll i Caldes.

3



MIRADOR
Situat al final de la carretera Alta de Roquetes, fou una de les primeres actuacions promogudes pel parc per tal d'endreçar la zona. Ofereix vistes panoràmiques dels districtes de Nou Barris, Horta, Sant Andreu i Sant Martí, i més enllà, el riu Besòs i les poblacions de Santa Coloma, Sant Adrià i Badalona.

4



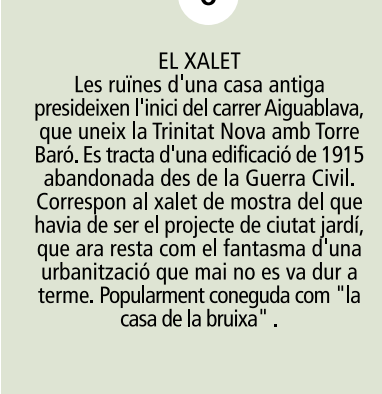
PRATS I GINESTARS
Baixant a la ciutat o pujant al castell, caminarem entre prats i ginestars. Per contrast amb els boscos, el valor d'aquests paisatges desbarbrats és poc reconegut, i són, en canvi, una peça clau per a la riquesa natural del Parc. Aquí hi viu un món d'espècies amants dels espais oberts i d'altres de boscanes hi venen a cercar menjar. Aquests prats, a més, ens regalen les millors estampes florals de la serra, quan arriba el bon temps.

5



CASA DE L'AIGUA
El recinte modernista de la Casa de l'Aigua de Trinitat Nova, que va tenir un paper essencial com a distribuïdora d'aigües a principis del segle XX, exerceix ara un altre gran paper, ja que ha cedit el seu espai i els terrenys que l'envolten per a ús públic, per a conèixer la relació entre l'aigua i la ciutat.

6



EL XALET
Les ruïnes d'una casa antiga presideixen l'inici del carrer Aiguablava, que uneix la Trinitat Nova amb Torre Baró. Es tracta d'una edificació de 1915 abandonada des de la Guerra Civil. Correspon al xalet de mostra del que havia de ser el projecte de ciutat jardí, que ara resta com el fantasma d'una urbanització que mai no es va dur a terme. Popularment coneguda com "la casa de la bruixa".


7





Accés

- Autobús (3 minuts a peu): 82
- Metro (10 minuts a peu): Roquetes <L3>, Trinitat Nova <L3>, <L4> i <L11>, Casa de l'Aigua <L11>
- Tren (15 minuts a peu): Barcelona - Torre del Baró (R3, R4, R7)



Castell de Torre Baró

Passejada amb història

Diputació Barcelona | AMB: Àrea Metropolitana de Barcelona

Convertit en un dels símbols més emblemàtics de Nou Barris, el Castell de Torre Baró està situat entre els barris de les Roquetes i de Torre Baró, uns dels punts de transició entre el parc de natural de Collserola i Barcelona. Un indret màgic en que la ciutat i natura es fonen en un sol espai.

El nom de Torre Baró prové en realitat d'una altra torre, actualment desapareguda, que estava situada on es troba actualment l'estació de metro, i que va ser la residència del baró de Pinós fins que al 1714, arran de la guerra de Successió, va ser destruïda.

Malgrat el seu aspecte medieval, el Castell de Torre Baró és una construcció d'inicis del segle XX. Es va edificar com a projecte per crear un hotel que fos el centre d'una urbanització de la zona com a ciutat-jardí, però finalment el pla urbanístic no va funcionar i va acabar abandonada sense haver-se'n enllestit les obres. Finalment, l'any 1989 el castell va ser restaurat i declarat patrimoni històric per l'Ajuntament de Barcelona, i al seu voltant es va construir un magnífic mirador.

Recentment s'ha rehabilitat per acollir un centre mediambiental i un punt d'informació del parc de Collserola, des del qual es pot contemplar Nou Barris, Horta, Sant Andreu i Sant Martí, i més enllà, el riu Besòs i els contraforts de Collserola amb les poblacions de Santa Coloma, Sant Adrià i Badalona. Es tracta doncs, d'un lloc ideal per descobrir l'entorn i gaudir de la natura, sense allunyar-se de la ciutat.

1. Itinerari de la Font Muguera



Passejada per a descobrir indrets amb història i gaudir de la diversitat del paisatge. El recorregut inclou punts d'aturada obligatòria, com el mateix Castell de Torre Baró, la Font Muguera, actualment recuperada, i el tram d'un aqüeducte del segle XIX que portava les aigües del riu Ripoll des de Sabadell fins a la central del Besòs.

Distància: 4,9 km
Temps: 1h 30'
Dificultat: mitja

L'itinerari ens ofereix unes vistes panoràmiques esplèndides de Montcada i el Vallès, i de Barcelona. Al llarg del camí gaudirem d'un paisatge canviant, passant per boscos de pi pinyoner, zones arbustives de màquia i brolla, fins als prats d'albellatge que cobreixen els vessants més assolats.

2. Itinerari dels turons



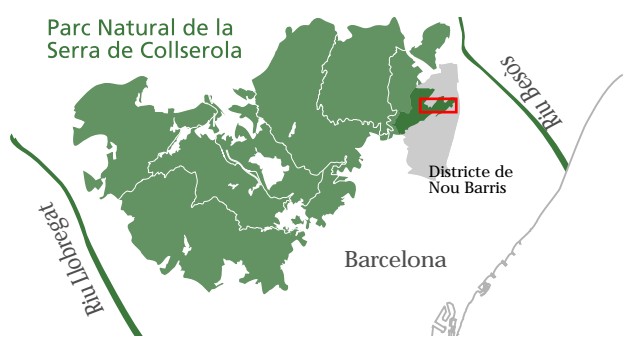
Itinerari planer, obert i panoràmic que giravolta el turó Blau i el de Roquetes i ofereix la visió contrastada dels dos grans vessants de la serra: el del Vallès a l'anada, i el de Barcelona i el mar a la tornada.

Distància: 4,4 km
Temps: 1h 15'
Dificultat: baixa

Comença a l'ombra dels pins, segueix per una maquia esponerosa i, a partir del coll de la Ventosa, passa a través dels prats d'albellatge i ginestars propis del soler de la serra. Amb un punt entranyable d'ombra i frescor amb forta empremta veïnal: la Font de Santa Eulàlia.

Camí del Castell a la Casa de l'Aigua

Camí arranjat recentment que connecta el Castell amb la Casa de l'Aigua, passant per les feixes de fruiters obertes al peu del vessant. Recorregut breu que enllaça elements molt significatius de la zona.



Bones pràctiques Cuides el Parc quan:

- Prioritzes el transport públic per arribar al Parc.
- Evites sons i crits innecessaris perquè tothom pugui gaudir de la tranquil·litat del Parc.
- Respectes les plantes i els animals que viuen al Parc
- T'endues les deixalles que has generat.
- Respectes propietats, masies, esglésies i elements patrimonials.
- No alliberes o plantis espècies exòtiques que alteren els ecosistemes del Parc.
- No afavoreixes la domesticació del senglar donant-li menjar.
- Vas per camins i corriols marcats sense obrir nous camins de pas.
- Tens cura del teu animal de companyia, el portes lligat i reculls els seus excrements.

Parc Natural de la Serra de Collserola

Castell de Torre Baró

El castell de Torre Baró és un punt d'informació i educació ambiental.

Entre d'altres activitats, s'ofereixen visites guiades al Castell, itineraris de descoberta de l'entorn i tallers educatius per a tots els públics.

Per a més informació i reserves, us podeu adreçar al propi castell o contactar a través del correu electrònic castell_torrebaro@bcn.cat

Altres centres d'informació del Parc

Centre d'Informació

Obert tots els dies de la setmana de 9.30 a 15 h. Excepte el 25 i 26 de desembre, i l'1 i el 6 de gener.
Tel.: 932 803 552
Correu: ci@parccollserola.net
Situat a 8 minuts de l'estació del Baixador de Vallvidrera dels FGC. A la ctra. de l'Església, 92 (ctra. de Vallvidrera a Sant Cugat, km 4,7)

Can Coll

Obert els diumenges de 9.30 a 14.30 h. Excepte de Nadal a Reis, Pasqua, juliol i agost.
Tel.: 936 920 396
Correu: scancoll@parccollserola.net
Situat a la ctra. de Cerdanyola a Horta, al km 2. Cerdanyola del Vallès.

Districte de Nou Barris

