

PROJECTE D'INTERVENCIÓ INTEGRAL DEL NUCLI ANTIC DE
POBLE SEC (Sants Montjuïc)

29 d'abril de 2005



ÍNDEX

1.- PRESENTACIÓ DEL PROJECTE

2.- DELIMITACIÓ DE L'ÀREA URBANA

- Extensió geogràfica. Tipus d'àrea urbana
- Plànols

3.- DESCRIPCIÓ DE LA SITUACIÓ URBANÍSTICA I SOCIO-ECONÒMICA

3.1.- Introducció

3.2.- Descripció de l'estat de conservació de l'edificació

3.3.- Descripció de la població

3.4.- Descripció de la situació econòmica

3.5.- Situació Social

3.6.- Associacionisme i participació ciutadana

3.7.- Situació mediambiental

3.8.- Situació Urbanística. Xarxes de serveis i dotacions d'equipaments

3.9.- Conclusions

4.- PROPOSTA D'ACTUACIÓ

4.1.- Introducció

4.2.- Grau d'identificació de la problemàtica existent

4.3.- Estratègies i prioritats. Coherència i adequació

4.4.- Actuacions concretes que componen el projecte

4.5.- Forma de gestió i viabilitat

4.6.- Valoració de l'impacte del projecte en el seu àmbit d'actuació

4.7.- Requeriments de continuïtat i manteniment

4.8.- Calendari general

4.9.- Costos i finançament

4.10.- Procés de participació ciutadana

4.11.- Altres intervencions públiques no finançables

5.- ACTUACIONS. DOCUMENTACIÓ GRÀFICA I FITXES

5.1.- Millora de l'espai públic.

5.2.- Rehabilitació i equipament dels elements col·lectius dels edificis.

5.3.- Provisió d'equipaments per a l'ús col·lectiu.

5.4.- Incorporació de les tecnologies de la informació en els edificis.

5.5.- Foment de la sostenibilitat del desenvolupament urbà (eficiència energètica, estalvi en el consum de l'aigua, reciclatge de residus).

5.6.- Equitat de gènere en l'ús de l'espai urbà i dels equipaments.

5.7.- Desenvolupament de programes que comportin una millora social, urbanística i econòmica del barri.

5.8.- Accessibilitat i supressió de barreres arquitectòniques

1.- PRESENTACIÓ DEL PROJECTE

L'objectiu principal d'aquest projecte és presentar un programa global de millora d'aquest barri que ha viscut en la seva fesomia canvis demogràfics importants associats als diversos moviments migratoris i que necessita una forta correcció en diversos punts que tenen a veure amb l'espai públic, el manteniment d'edificis i de trama urbana per tal d'augmentar la qualitat de vida dels ciutadans i ciutadanes. Aquesta situació s'ha agravat els últims quatre anys pels canvis demogràfics que ha suposat l'increment de la immigració provinent de països extracomunitaris, que suposa ja un percentatge d'un 25% respecte al total de la població.

Un dels eixos principals del projecte consisteix en dotar al barri del Poble-sec dels recursos necessaris per assolir una recuperació econòmica i comercial, social i urbanística adequada a la seva situació de centralitat, adaptada a les noves realitats socials i demogràfiques, i dignificar, d'altra banda, la principal porta d'entrada de Barcelona a la muntanya de Montjuïc, pulmó i centre d'activitat lúdico- turística de la ciutat.

Com a eixos més específics faríem referència principalment a:

1.-La promoció econòmica i comercial del barri

- A través del foment de la rehabilitació de locals comercials.
- A través del foment de la identitat col·lectiva i el foment de l'associacionisme.
- A través de la comunicació comercial del barri.

2.-La Rehabilitació del Parc Immobiliari , ja iniciada fa uns anys , però que necessita una empena integral i continuada, que comportarà una millora social i urbanística.

3.-Rehabilitació i equipament dels elements col·lectius dels edificis.

4. Millores integrals dels equipaments existents, modernització i incorporació paulatina de noves tecnologies.

5.-Previsió d'equipaments per a l'ús col·lectiu.

6.-Millora Integral de l'espai públic.

7.-Aplicació sistemàtica de criteris de sostenibilitat.

8.-Increment de l'accessibilitat de carrers i equipaments.

9.-Igualtat de gènere en l'ús de l'espai urbà i dels equipaments.

2.- DELIMITACIÓ DE L'ÀREA URBANA

2.1 introducció

El barri de Poble Sec, que té al voltant de les 70 hectàrees d'extensió, és construït per una estreta llenca urbana entre Montjuïc i l'Avinguda del Paral·lel. Des de molts punts del seu territori es pot gaudir de la sensació de tenir Barcelona als seus peus. El carrer de Lleida, l'Avinguda de Josep Carner, el Paral·lel i la mateixa muntanya, defineixen els límits del barri que va començar a poblar-se a la segona meitat del segle passat, essent el seu creixement, ja des del principi, molt especulatiu.

Poble Sec va ser, de fet, el primer Eixample de Barcelona, anterior al projectat per l'Ildefons Cerdà. Les muralles de Barcelona van ser enderrocades el 1854 i el pla de l'Eixample va ser aprovat cinc anys més tard, però els propietaris van trigar encara una anys a edificar, per les reticències contra el projecte d'en Cerdà. Aquest va ser l'origen de Poble Sec.

El Poble Sec és la perllongació del casc antic de Barcelona, del raval, per proximitat i per història passada i present. Els seus barris: La França Xica, Santa Madrona i les Hortes de Sant Bertran són fruit d'una construcció eminentment obrera en el seu origen, moltes vegades no subjecta a normes urbanístiques.

Emmarcat física i administrativament en el districte de Sants Montjuïc, el barri de Poble Sec es recolza sobre el vessant nord de la muntanya cap al Raval i l'Eixample.

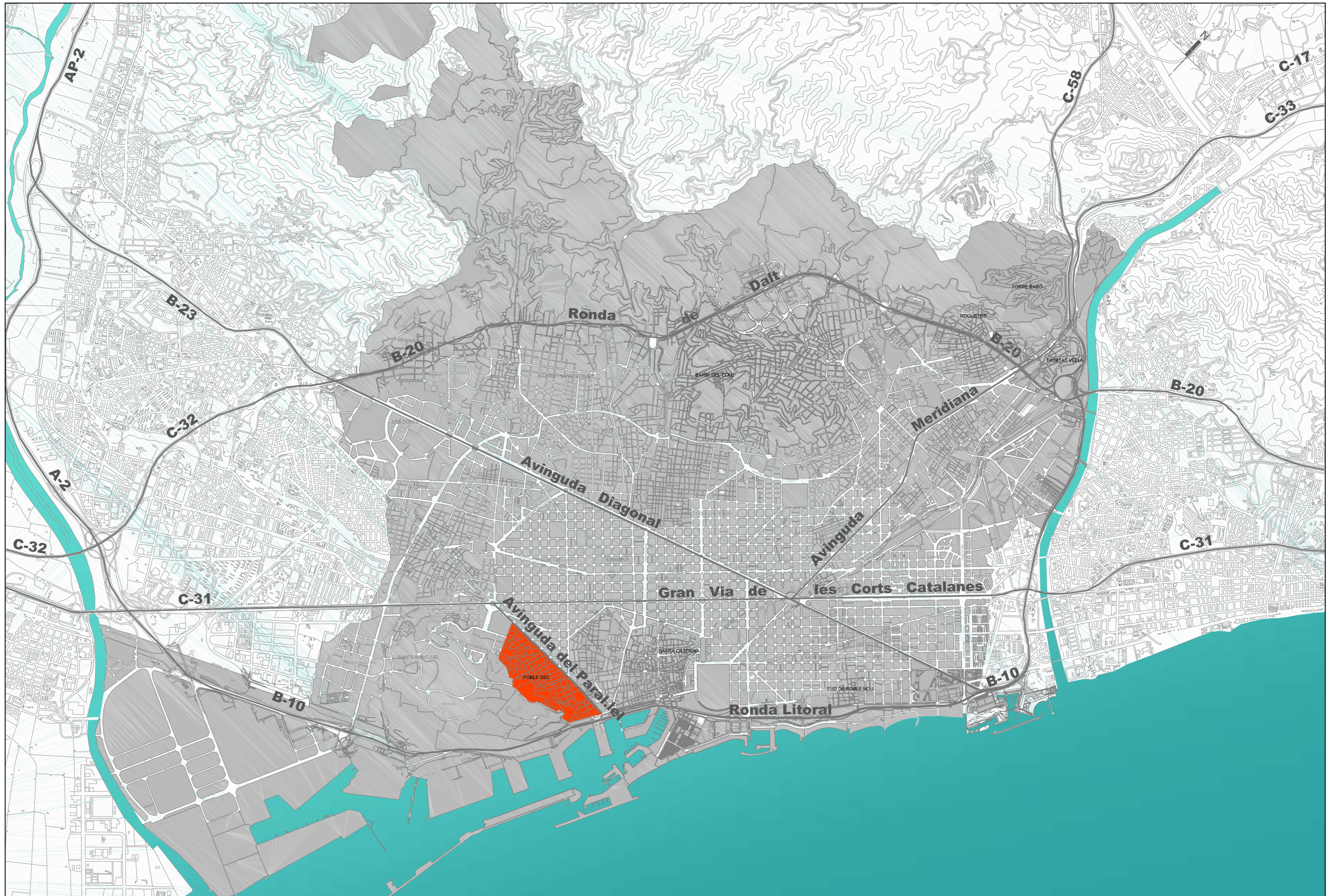
Els terrenys situats a la banda més propera al mar de la falda de la muntanya de Montjuïc no quedaven inclosos en el Pla de l'Eixample ni estaven, per tant subjectes a les limitacions urbanístiques. Els propietaris, van començar a parcel·lar-los segons les seves conveniències, a partir de 1858, i a edificar senzilles cases per obrers. Van néixer així els barris de la França Xica, Santa Madrona i les Hortes de Sant Bertran, després agrupats sota el nom genèric de Poble Sec.

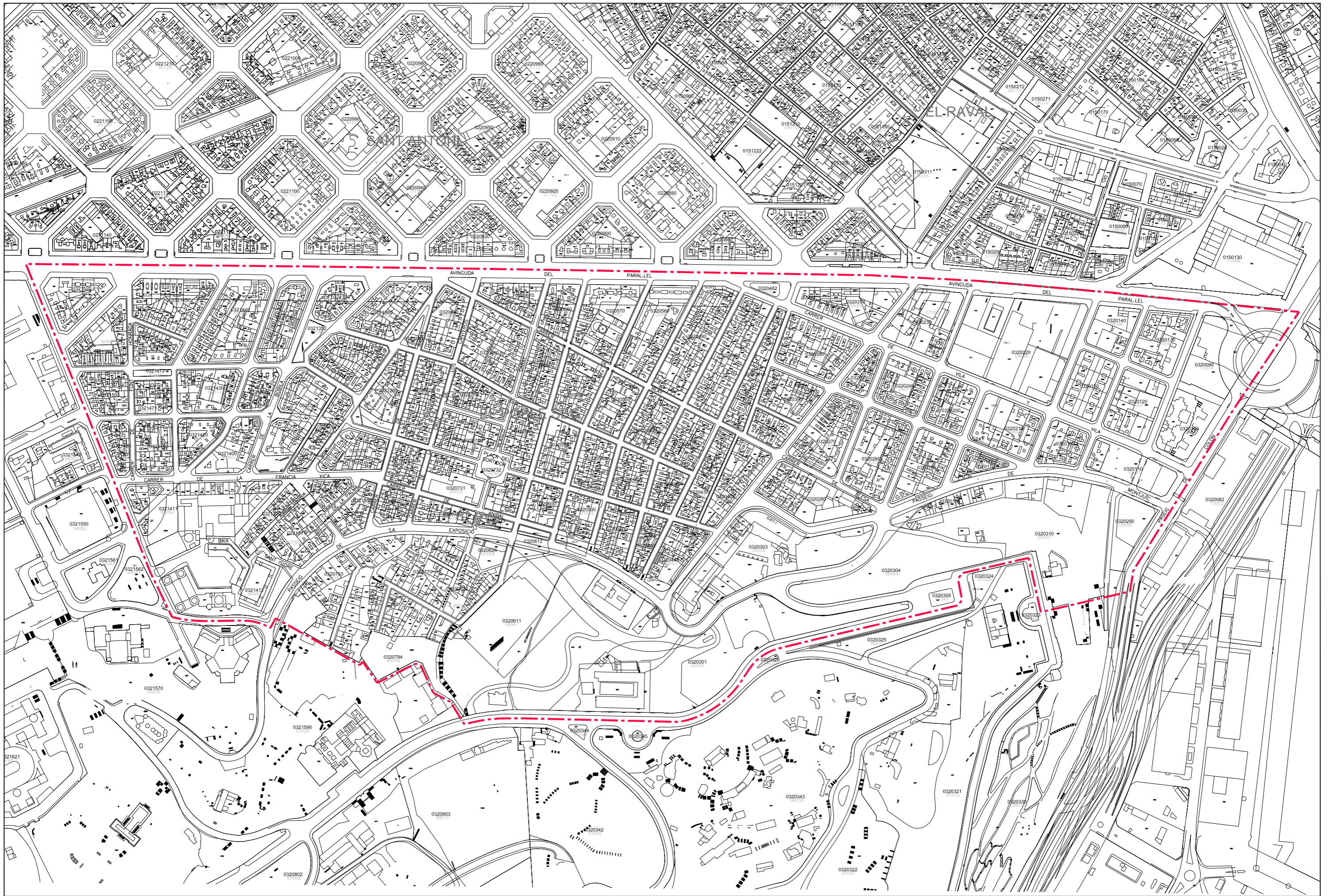
El nivell de concentració d'habitatges és molt elevat. A Poble Sec hi ha 18.233 habitatges per a una superfície de 73,98 hectàrees el que dóna una densitat de 246,51 habitatges per hectàrea.

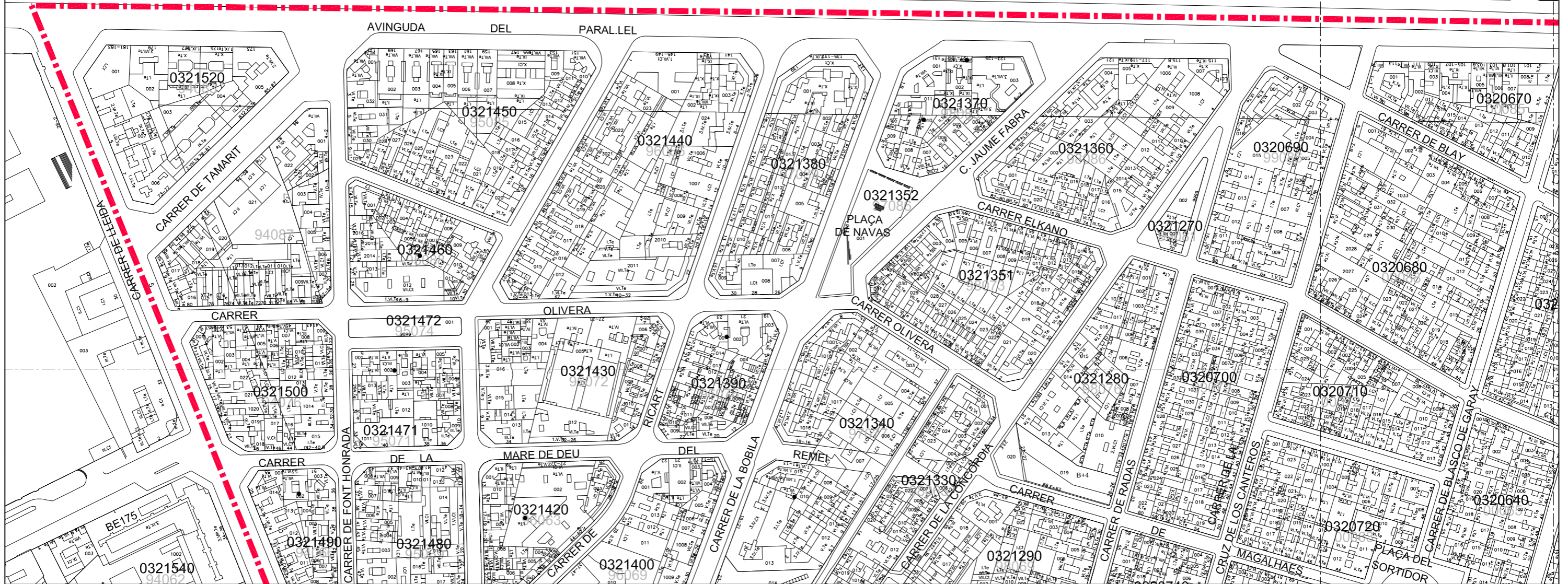
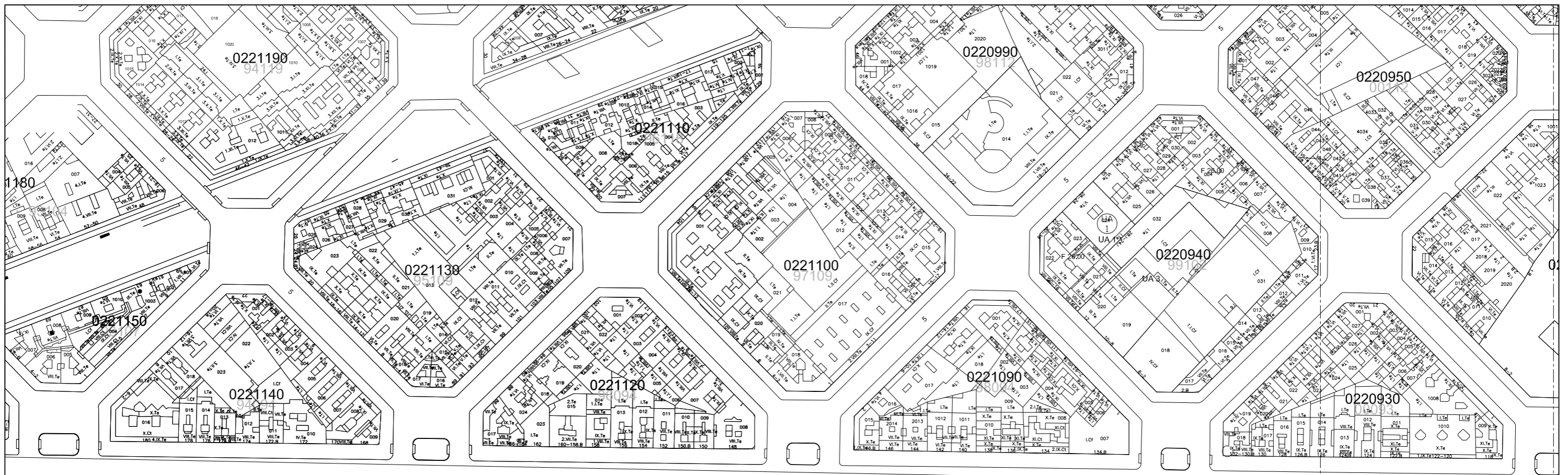
Les zones verdes previstes en el planejament i no executades són del 59%.

En els fulls següents s'adjunten una sèrie de plànols de l'àrea objecte d'actuació.

2.2 PLÀNOLS DE L'ÀREA





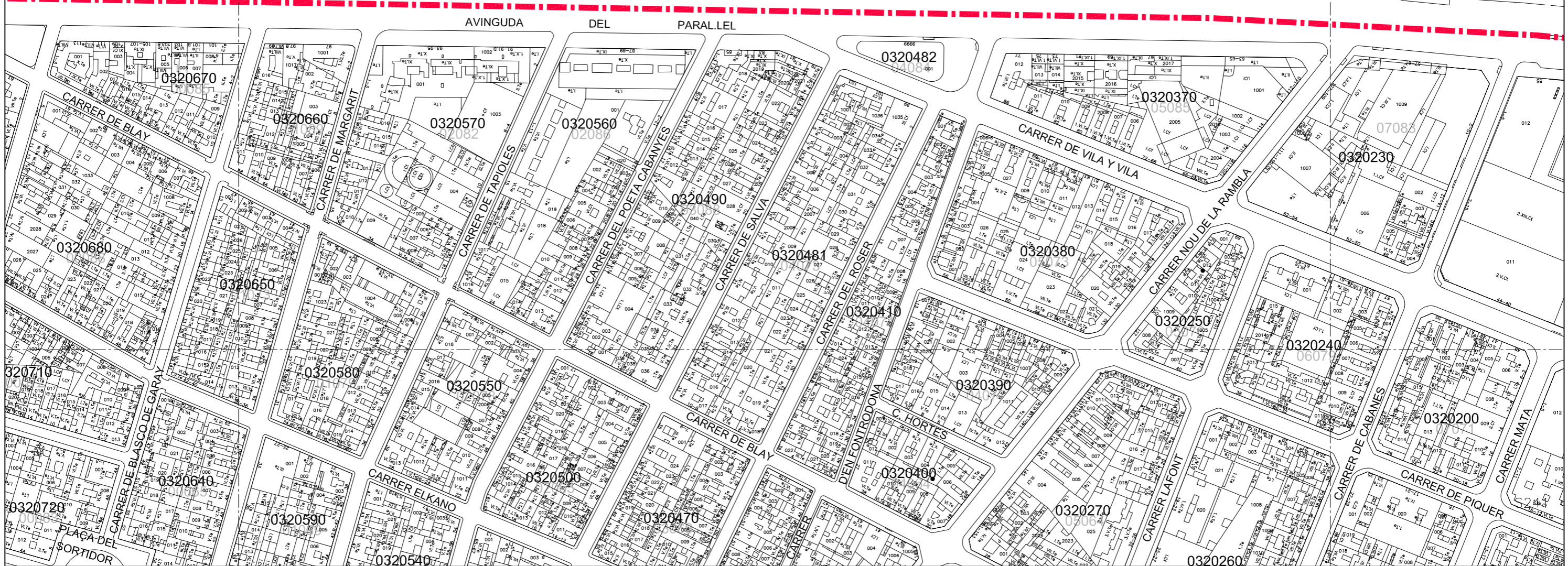


--- Limit d'actuació de projecte

A	B	C
D	E	F


escala: 1:2000

titol: Estat Actual. Parcel·lari



A	B	C
D	E	F

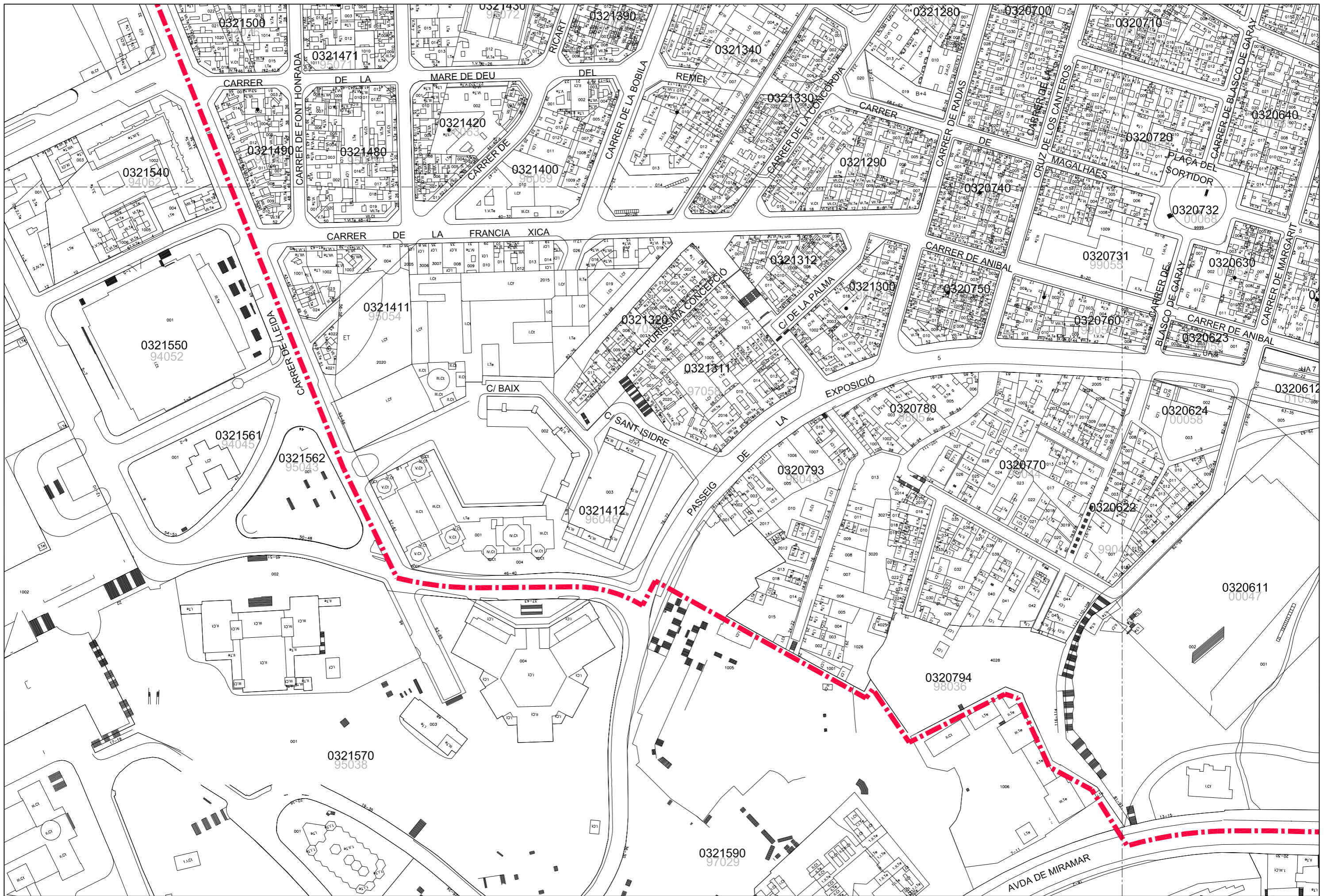


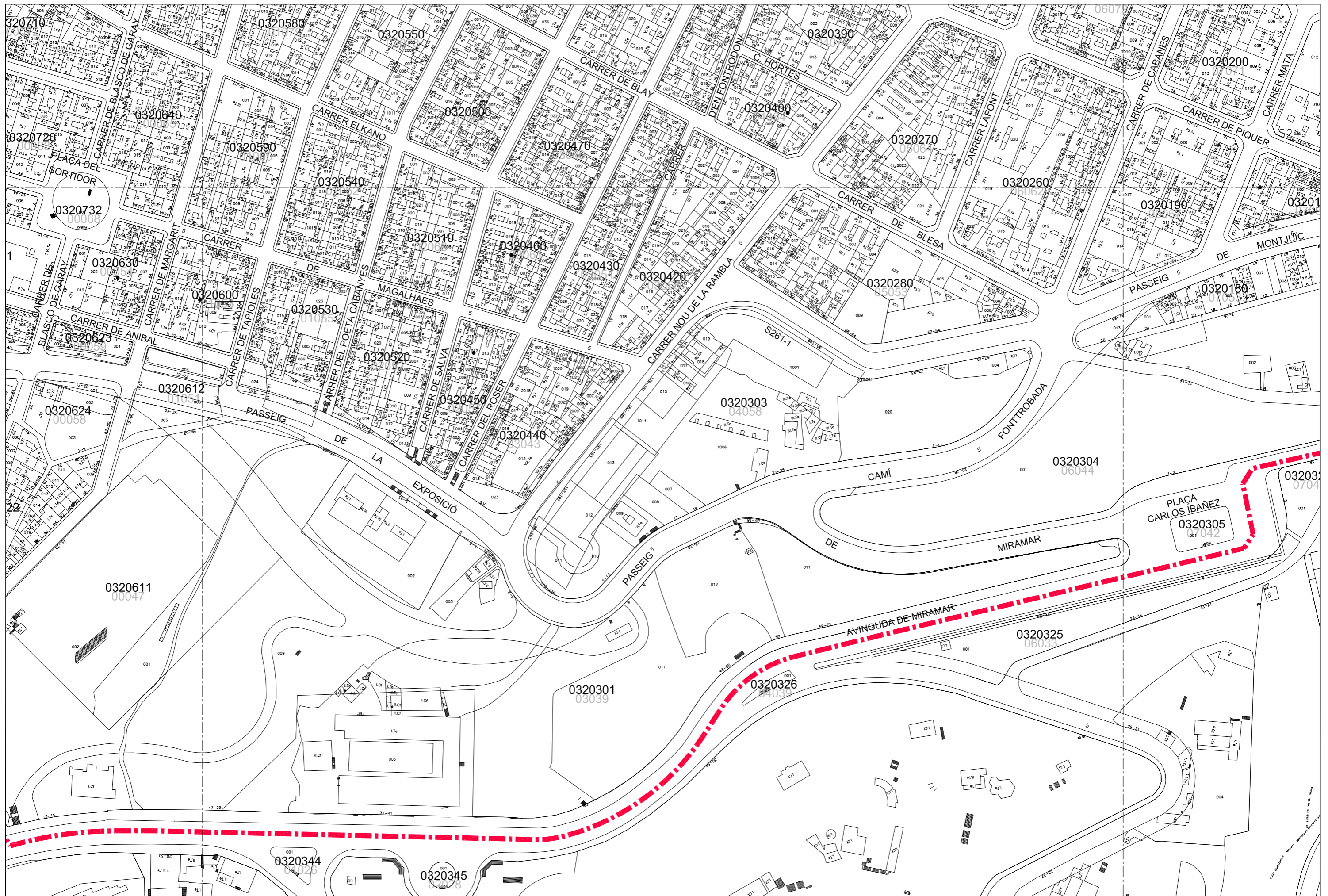
 Limit d'actuació de projecte

A	B	C
D	E	F

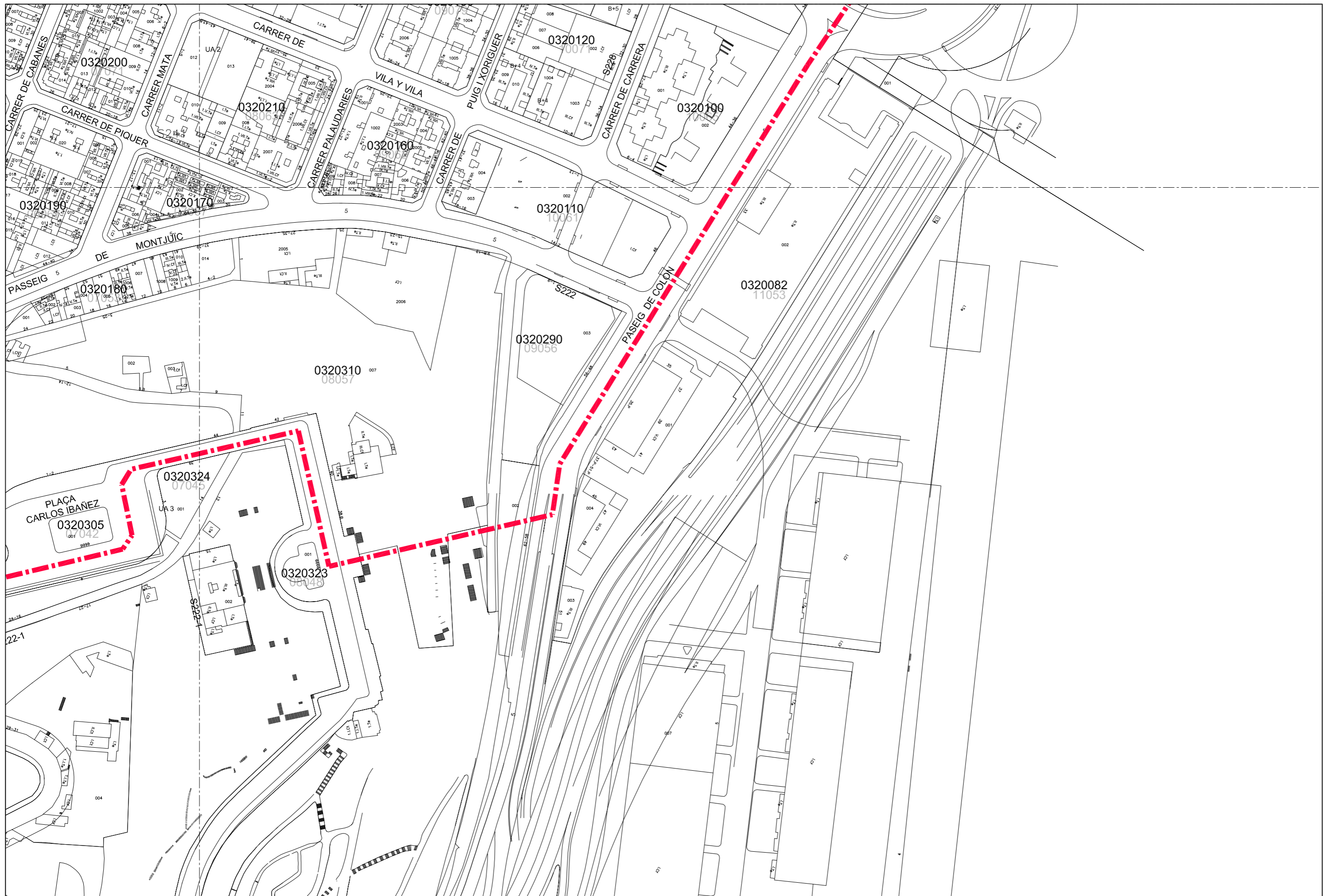
escala: 1:2000

titol: **Estat Actual. Parcel·lari**

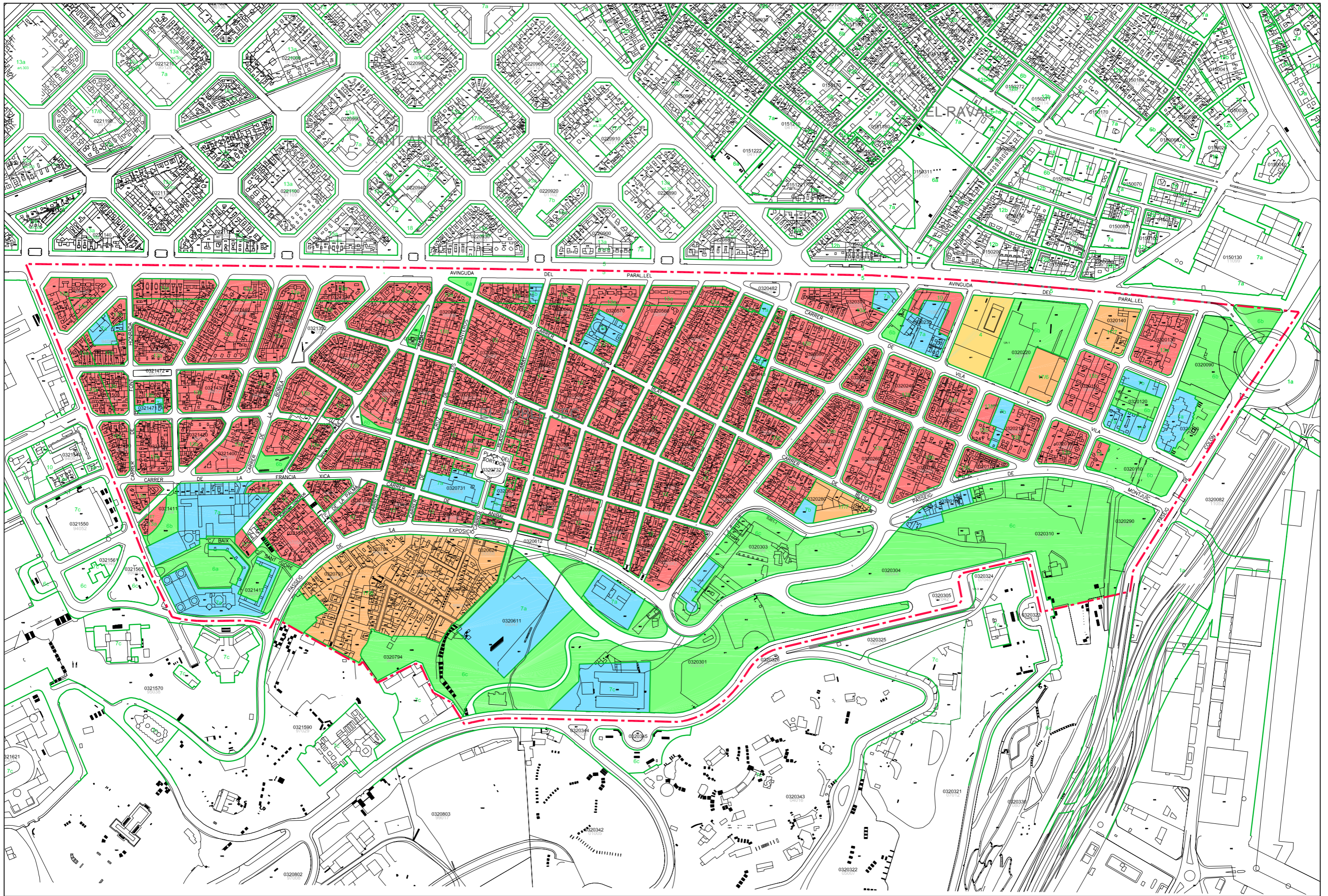


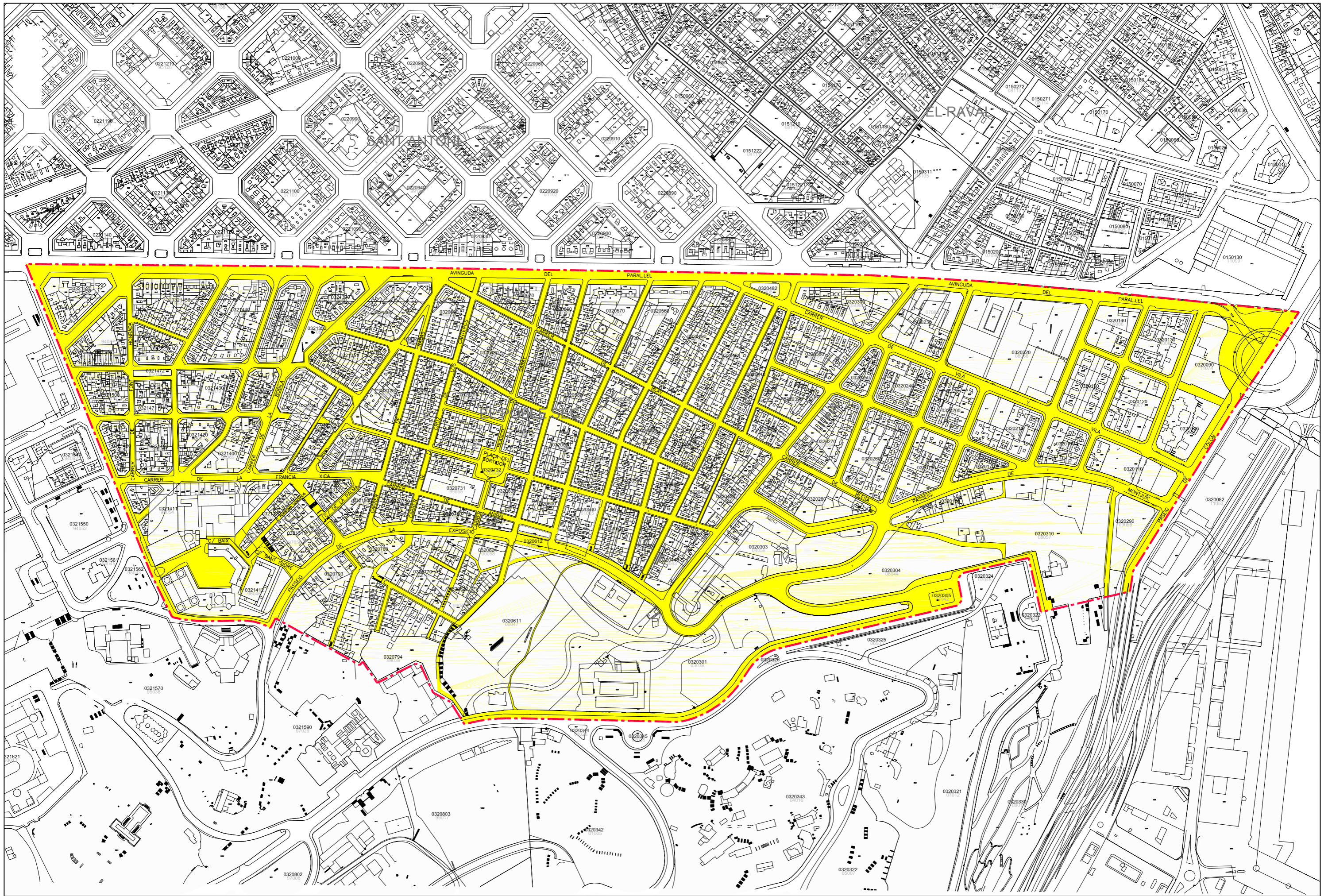


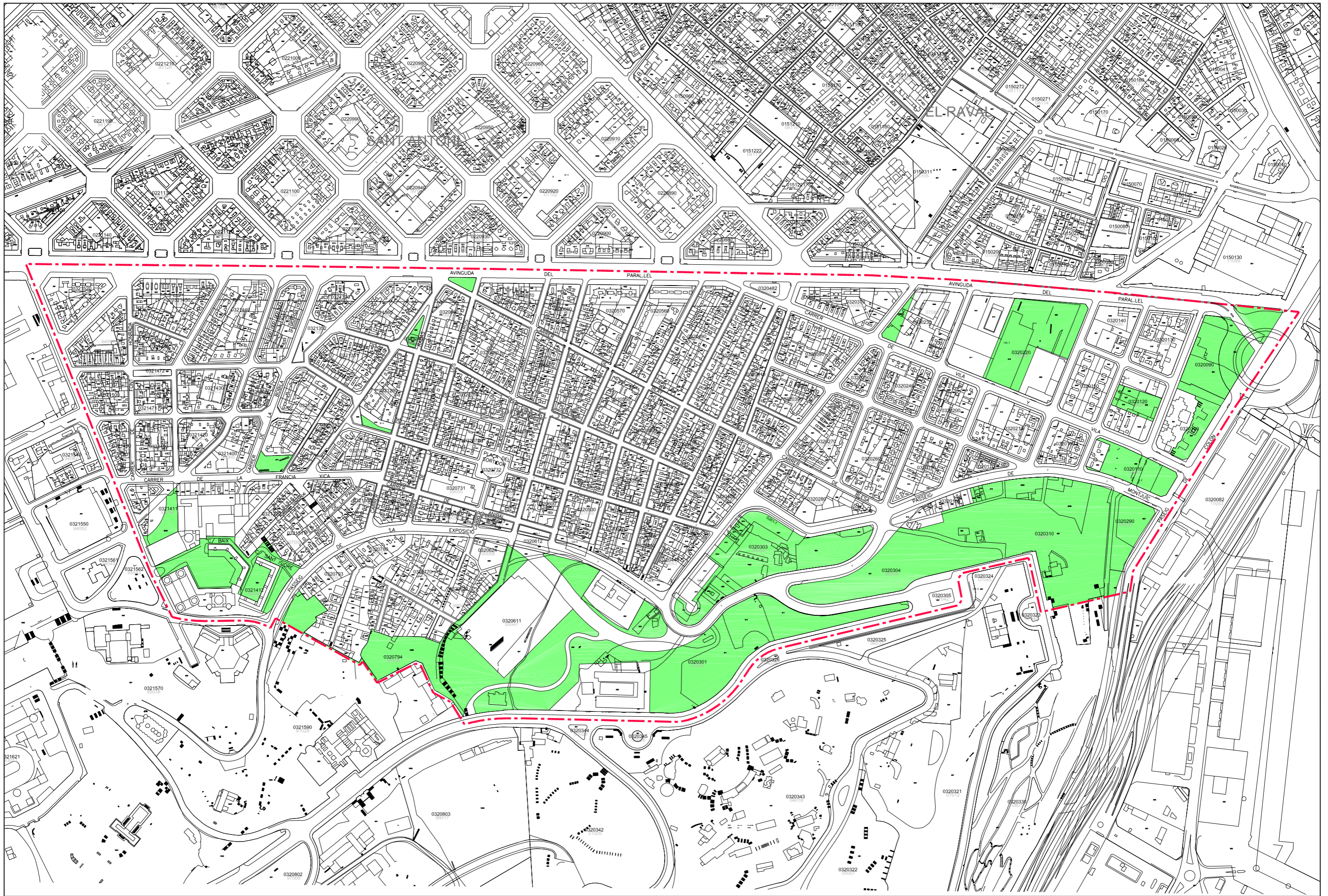
A	B	C
D	E	F

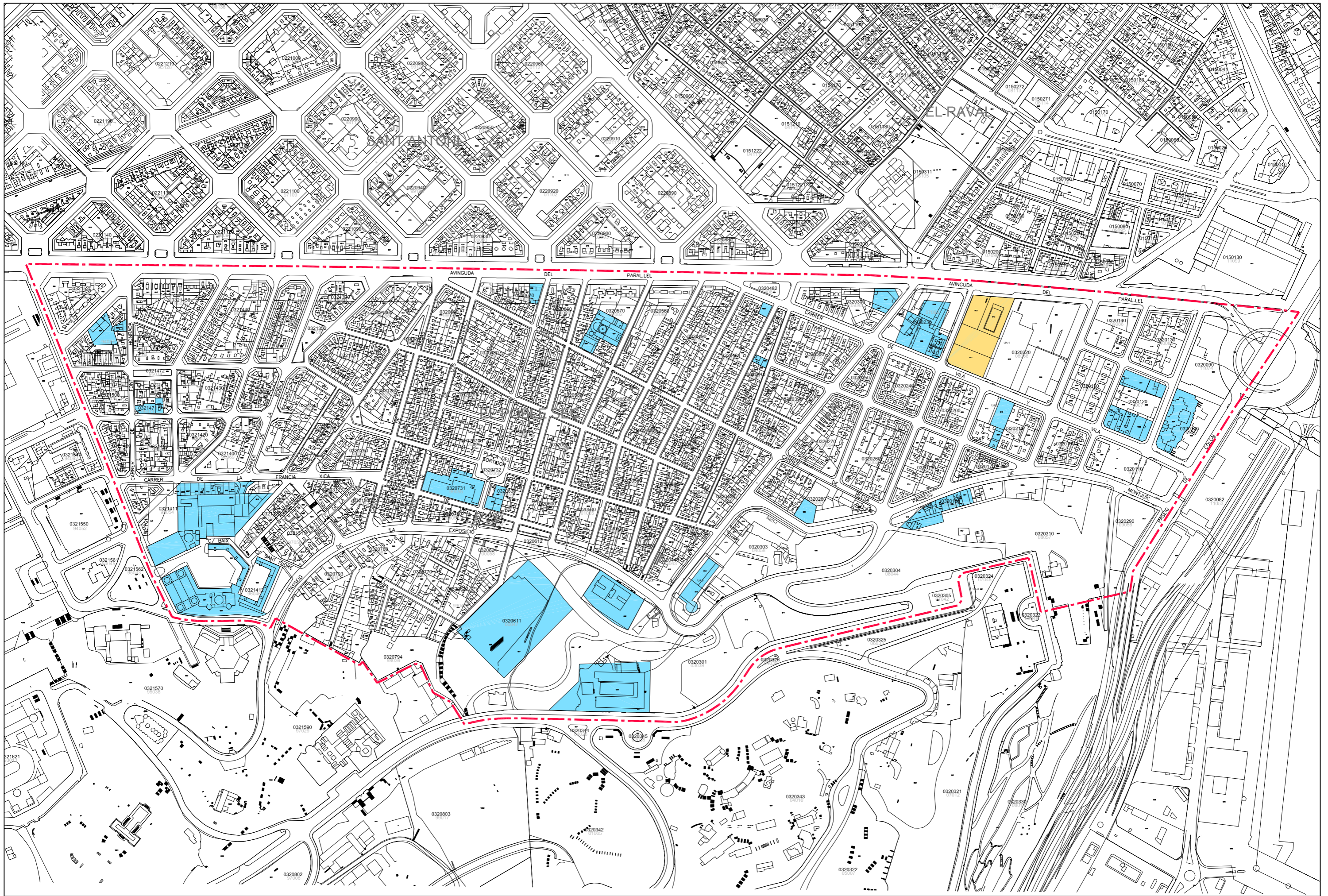


A	B	C
D	E	F









3.- DESCRIPCIÓ DE LA SITUACIÓ URBANÍSTICA I SOCIO-ECONÒMICA

3.1.- Introducció

El territori del Poble-sec segueix les tendències detectades en les grans ciutats europees:

- ✓ reducció dels efectius totals de la població de dret
- ✓ creixement dels índexs d'envelliment de la població
- ✓ increment del nombre de persones que viuen soles.

El barri està perdent població des dels anys 70 i aquesta evolució negativa es va estancar a l'any 2000. En els últims curts anys ha hagut un creixement lent de la població que hi resideix i en l'actualitat estem molt a prop de recuperar la xifra de població de l'any 1986. Així i tot, la pèrdua de població en xifres absolutes és de 12.338 persones, el que suposa una pèrdua del 37% de la població.

Cal indicar, que el barri ha seguit la tendència de la ciutat de Barcelona, però s'ha avançat una dècada al fet que està marcant l'evolució de la població a la ciutat: un descens generalitzat que ha iniciat un estancament els darrers anys. Aquest estancament, s'ha produït per l'efecte de l'arribada de persones immigrants extracomunitàries que s'han assentat al barri. Aquest aspecte es valorarà més endavant.

Taula 1: Evolució de la població al barri del Poble-sec

ANY	POBLE-SEC	BARCELONA-ciutat-
1970	50.683	1.745.142
1986	38.770	1.701.812
2000	33.417	1.496.266
2001	33.994	1.505.325
2004	38.345	1.578.546

Departament d'Estadística. Ajuntament de Barcelona Fons:INE

En qualsevol cas, el creixement vegetatiu (diferència entre naixements i defuncions), com el saldo migratori (diferència entre immigrants i emigrants) dels darrers anys ha estat negatiu.

Taula HI: Moviment natural.

ANY	POBLE-SEC		BARCELONA –ciutat-	
	naixements	defuncions	naixements	defuncions
1990	248	551	12.689	16.919
1992	256	467	13.356	15.236
1994	280	482	12.519	16.673
1996	222	492	11.945	15.895
1998	291	459	11.659	15.331
2000	300	420	12.573	15.459

Departament d'Estadística. Ajuntament de Barcelona

Taula III. Moviment natural

ANY	POBLE-SEC	BARCELONA-ciutat
1990	-303	-4230
1992	-211	-1880
1994	-202	-4154
1996	-270	-3950
1998	-168	-3672
2000	-120	-2886

Departament d'Estadística. Ajuntament de Barcelona

La densitat de la població al barri de Poble-sec és molt elevada: 45.948 (habitants/km²) ciutat de Barcelona que és de 14.910 hab/km².

Taula IV. Evolució del moviment migratori.

ANY	Poble-sec		Barcelona-ciutat-		Saldo migratori	
	immigrants	emigrants	immigrants	emigrants	Poble sec	BCN
1990	359	480	14.962	28.936	-121	-131.913
1992	178	517	11.466	27.065	-197	-15.599
1994	338	727	15.865	36.412	-389	-20.547
1996	242	731	11.028	32.223	-489	-21.195
1998	607	815	23.207	38.245	-208	-15.038
2000	499	927	23.650	39.092	-428	-15.442

Departament d'Estadística. Ajuntament de Barcelona

3.2.- Descripció de l'estat de conservació de l'edificació

De les dades del cens de 2001 es desprèn que el percentatge d'edificacions en mal estat o ruïnós és del 6,4% en comparació amb el 2,65% de mitjana de Catalunya. En el barri de Poble Sec hi ha un total de 1.568 edificis dels quals 100 es troben en mal estat i ruïnós.

En quant al valor cadastral dels habitatges es pot comprovar de les dades obtingudes del cens del 2001 que aquest és molt inferior a la mitjana de la ciutat de Barcelona. Concretament el valor mitjà cadastral en l'àrea és de 545,78 €/m² mentre que la mitjana de la ciutat de Barcelona és de 647,08 €/m².

Pel que fa al percentatge d'edificis de quatre plantes o més sense ascensor les dades mostren com tant respecte de la mitjana de Catalunya, del 54,9% com respecte de la mitjana de Barcelona, del 48,1%, a Poble Sec és del 64,5%. Així de 1.229 edificis d'habitatges de més de quatre plantes n'hi ha 793 que no disposen d'ascensor. Aquest és un problema sobre el caldrà incidir i és un dels objectius del projecte donada la situació d'envelliment de la població que pateix l'àrea i la importància de millorar les condicions d'accessibilitat dels edificis.

Les dades anteriorment exposades són aquelles a les que fan referència la llei 2/2004 i el decret que la desenvolupa.

Tot és conseqüència lògica del sistema de propietat del sector, que amb lloguers molt baixos, i emparats en la subrogació de tres generacions han portat el deteriorament per manca de manteniment com a tots els nuclis antics de les ciutats.

1. DEFINICIÓ D'OBJECTIUS.

Al Districte de Sants-Montjuïc amb una extensió de 2087 Ha, hi ha una població de 166.983 habitants. Conté dins d'ell el Parc de Montjuïc i el barris de: Sants, La Bordeta, Hostafranchs, Font de la Guatlla, La Marina i Poble Sec.

Part del barri històric del Poble Sec ja ha estat incorporat en un A.R.I. amb anterioritat a aquest estudi i es troba en fase de desenvolupament, es per aquest motiu que s'incorpora la resta del barri al present treball.

L'estudi preten com a objectius delimitar una Àrea de Rehabilitació Integral que incorpori les zones de casc antic, l'edificació anterior a la Guerra Civil i l'edificació catalogada (en particular l'habitatge) en el Pla Especial de Protecció del Patrimoni Arquitectònic del Districte.

Aquest A.R.I. donada la constitució i extensió del districte es per força discontinua, però vol recollir els centres dels barris més antics per tal d'aturar el seu envelliment i recuperar els seus trets més característics.

2. MÈTODE EMPRAT.

El Districte disposa de 75.148 habitatges segons el cens de Població i Habitatge de l'any 1991 dels quals 24.703 han estat construïts amb anterioritat a l'any 1939. Si deduïm els 8.521 habitatges corresponents al Poble Sec incorporats en l'altre treball, abans esmentat, resulten 16.182 habitatges, que conformen el camp d'actuació del present Estudi.

L'Estudi s'ha realitzat a partir de : a) la planimetria actual de la ciutat; b) del Plá Especial de Protecció del Patrimoni Arquitectònic del Districte, c) Planimetria històrica per tal de constatar l'evolució de l'edificació, d) la Guia Estadística del Districte.

Bàsicament, com a plànol de partida s'ha utilitzat el parcel·lari del districte amb la incorporació del catàleg corresponent al Plá Especial de Protecció que s'acompanya a continuació per tal de comparar-los amb els plànols de l'evolució de l'edificació del Districte elaborats a partir de documentació antiga fixant els moments històrics següents:

1855 Inicis de l'industrialització (Eixample Barcelona)

1890 El districte abans de l'annexió a Barcelona.

1940 El districte després de l'annexió i abans de la Guerra Civil.

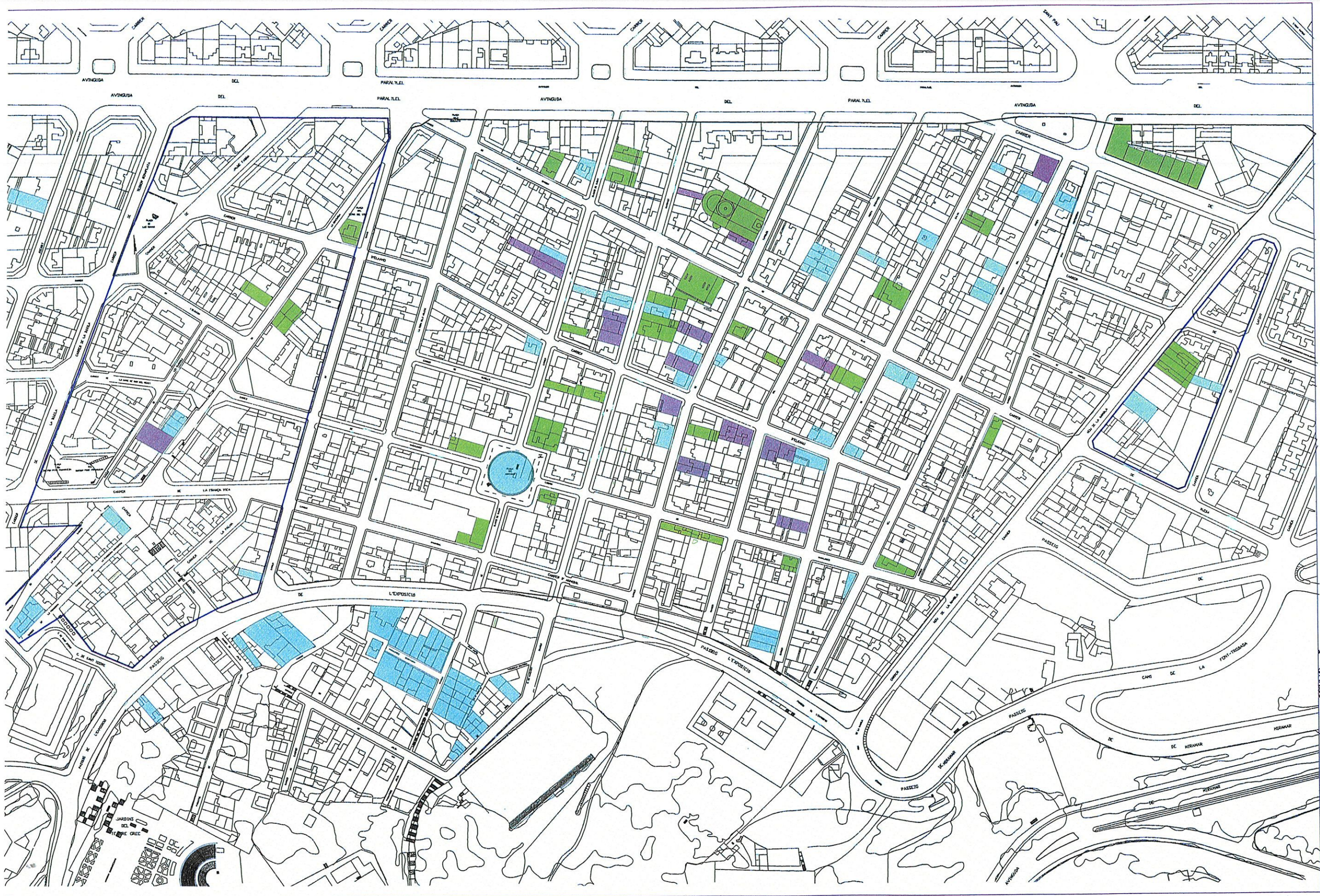
2000 El districte en l'actualitat.

Superposició que ens marcarà els nuclis més antics i la seva evolució així com la diferència d'usos entre indústria i residència, fonamental en aquest districte.

La industrialització dels barris (sense ser els únics de la ciutat) de Sants- Hostafrancs ha estat la industrialització de Barcelona i marca els inicis urbans del Districte en que els terrenys agrícoles passaven a indústria i habitatge. Aquest procés dura un bon nombre d'anys paral·lelament al de la ciutat. No es fins després de la Guerra Civil en les dècades 50-70 en que el boom immobiliari presiona a la indústria a sortir de la ciutat i del districte generant buits petits i grans utilitzats pels promotors per construir habitatge, encara amb pocs serveis. Cal esperar l'arribada de la Democràcia perquè la

substitució de l'indústria per equipaments i altres actuacions urbanístiques reequilibri el teixit urbà del Districte.

I finalment, comprovar les característiques generals i els elements degeneratius de l'edificació per tal de definir l'AREA DE REHABILITACIÓ INTEGRAL I LES SEVES SUBÀREES.



- CATALOGAT A
- CATALOGAT B
- CATALOGAT C
- CATALOGAT D
- PATRIMONI CONJUNT
- PLÀNOLS SUBÀREES REHABILITACIÓ
- ÀREA DE REHABILITACIÓ PROPOSADA

3. EVOLUCIÓ DE L'EDIFICACIÓ DEL DISTRICTE.

Els moments històrics mes rellevants escollits per la comprovació de l'evolució de l'edificació han estat:

1855. Expansió de la ciutat de Barcelona fora de les muralles amb una forta industrialització. Projecte de l'Eixample.

1890. Dècada de l'annexió del Municipi de Sants a la ciutat de Barcelona.

1930-1940. Dècada fixada per la Guerra Civil (1936-39).

2001. Referent per a la comprovació.

Aquesta part del treball s'ha realitzat a partir de l'estudi de documentació d'època que ens ha permès la reconstrucció planimètrica.

1855. DOCUMENTACIÓ PRÈVIA A L'EIXAMPLE DE BARCELONA.

1853. Plànol de la plaça de Barcelona i el seu terreny a la distància d'una llegua de les fortificacions, aixecat i dibuixat per la brigada topogràfica de l'Exercit.
Joaquim de la Llave i Silva.

1855. Plànols dels voltants de la ciutat de Barcelona, aixecat per ordre del Govern per a la formació del projecte de l'Eixample.
Ildefons Cerdà.

1890. DOCUMENTACIÓ PRÈVIA A L'ANNEXIÓ DEL MUNICIPI DE SANTS.

1863. Reelaboració del plànol de l'Eixample de Barcelona.
Ildefons Cerdà.

1881. Projecte d'enllaç del ferrocarril de Valls i Vilanova a Barcelona amb el de Tarragona a Barcelona i França.

1885. Plànol de Barcelona.
E.M. Lluís Fontana.

1891. Plànol d'urbanització de Barcelona.
Pere Garcia Faria.

1891. Masses edificades de Barcelona i voltants. Projecte de Sanejament del subsòl de Barcelona.
Pere Garcia Faria.

1892. Plànol de Barcelona.

1930-1940. DOCUMENTACIÓ PRÈVIA A LA GUERRA CIVIL.

1929. Plànol sense títol dibuixat a partir d'un parcel.lari, plànols de l'Institut Geogràfic i de la Brigada Topogràfica de l'Exercit i Fotografies de l'Escola Aeronàutica Naval.
Vicenç Martorell i Portas.

1930-1940. Plànol de la ciutat de Barcelona. Parcel.lari realitzat en la dècada pel Servei Topogràfic de l'Ajuntament.
Vicenç Martorell i Portas.

La superposició d'aquesta documentació sobre la planimetria actual i el plànol de rieres dona lloc als següents plànols on es distingeixen l'evolució de l'edificació del districte i on es grafien els usos més rellevants.

4. CARACTERÍSTIQUES GENERALS DELS EDIFICIS.

Les dades disponibles sobre l'habitatge, extretes de la Guia Estadística del Districte, utilitzades a continuació son per força aproximades ja que corresponen a l'any 1991.

4.1. TIPOLOGIA DE L'HABITATGE.

En la classificació d'habitatges principals, secundaris o desocupats, el districte (87,3%) està valorat com a lloc de residència habitual amb un percentatge lleugerament superior al de Barcelona (86,01%).

Tipus	BARCELONA	dte. 3 Sants- Montjuïc	Zeg: 10 Poble- Sec
TOTAL	669.459	75.214	17.626
Principals	576.640	65.710	15.356
Secundaris	21.952	1.688	335
Desocupats	69.908	7.750	1.936
Altres	959	66	9

En el barri de Sants ZEG 15 el percentatge arriba al 88 % i en el barri de la Bordeta-Hostafrancs ZEG 14 i en el barri del Poble Sec ZEG 10 el valor es el del promig del barri 87 % i baixa fins el 74 % en la ZEG 11 Montjuïc.

En relació als habitatges buits el percentatge es similar al de la ciutat de Barcelona i està al voltant del 10 % si be resalta amb un 12,5 % d'habitatges buits la ZEG 14 La Bordeta-Hostafrancs i amb un 24 % la ZEG 11 Montjuïc.

4.2. TAMANY DELS HABITATGES.

Segons el tamany dels habitatges, en el districte trobem un 35 % amb una superfície igual o menor de 60 m², quan aquesta proporció a Barcelona es del 29 %.

Tipus	BARCELONA	dte. 3 Sants- Montjuïc	Zeg: 10 Poble- Sec
TOTAL	668.500	75.148	17.617
0-30 M ²	11.677	1.253	473
31-60 M ²	181.668	25.388	7.834
61-90 M ²	306.654	38.430	7.697
91-120 M ²	90.960	7.007	907
121-150 M ²	23.336	682	85
151-180 M ²	9.941	193	12
> 180 M ²	12.747	134	19
No consta	31.517	2.061	590

En el barri del Poble Sec ZEG 10 aquest percentatge arriba fins el 47 % i en el barri de Sants ZEG 15 el percentatge es manté en el promig del districte amb un 34,9 % i en la ZEG 14 La Bordeta-Hostafrancs descendeix fins a un 25 %.

En els barris o sectors homogenis, aquelles zones on des de fa molts anys l'ús primordial es la residència es condensa l'habitatge petit i les zones on es van instal·lar indústries de tamany més rellevant el canvi d'ús d'indústria a habitatge ha permès construir amb un tamany superior al dels casc antic fent variar el promig. Veure plànol amb la distribució d'habitatges de < 60 m².

4.3. ANTIGUITAT DE L'HABITATGE.

El districte presenta força diferències en quan a l'antiguitat de l'habitatge ja que coexisteixen zones de desenvolupament molt modern posterior a la Guerra Civil com La Marina (Zona Franca) amb d'altres molt antigues com zones de Sants anteriors a l'annexió o construïdes en pocs anys i de manera uniforme com el Poble Sec dintre del segle XX i abans de la Guerra Civil.

Tipus	BARCELONA	dte. 3 Sants-Montjuïc	Zeg: 10 Poble-Sec
TOTAL	668.500	75.148	17.617
Fins 1939	170.685	24.703	10.061
1940-60	113.464	9.688	1.836
1961-70	180.158	16.042	2.530
1971-80	150.246	18.404	2.346
1981-85	17.922	2.930	204
1986-91	12.536	2.029	165
no consta	23.489	1.352	475

L'edificació anterior a la Guerra Civil representa en el conjunt de Barcelona el 25,5 % i en el districte un 32,8 %. En el barri del Poble Sec ZEG 10 l'habitatge antic representa el 57 %, en el barri de Sants ZEG 15 el percentatge es del 32 %, en el ZEG 14 la Bordeta – Hostafrancs el percentatge es del 25 %, en la ZEG 13 Font de la Guatlla 21 % i en la ZEG 12 Zona Franca – Port el percentatge només es de 6 %.

4.4. RÈGIM DE TINENÇA.

La propietat es la tinença dels habitatges més valorada pels veïns, obtenint percentatges similars als de Barcelona. Així a Barcelona un 55 % dels habitatges son de propietat igual que en el barri de Sants ZEG 15, no així en la ZEG 14 La Bordeta-Hostafrancs que arriba al 63 % o a la ZEG 12 amb un 66 %, barris de desenvolupament més modern. Però baixa fins un 47% en el barri de Poble Sec ZEG 10 que es manté més original-

Tipus	BARCELONA	dte. 3 Sants-Montjuïc	Zeg: 10 Poble-Sec
TOTAL	668.500	75.148	17.617
Propietat	367.950	42.048	8.324
Lloguer	216.401	24.379	7.430
Altres	19.011	1.724	275
No consta	65.138	6.997	1.588

En quan al lloguer, els percentatges de Barcelona i el districte son similar, al voltant del 32 %. Aquest percentatge puja al 35 % en el Barri de Sants i al 42 % en el barri del Poble Sec baixa fins al 25 % al barri de la Bordeta-Hostafrancs.

Veure plànols amb la distribució dels habitatges, segons propietat o lloguer.

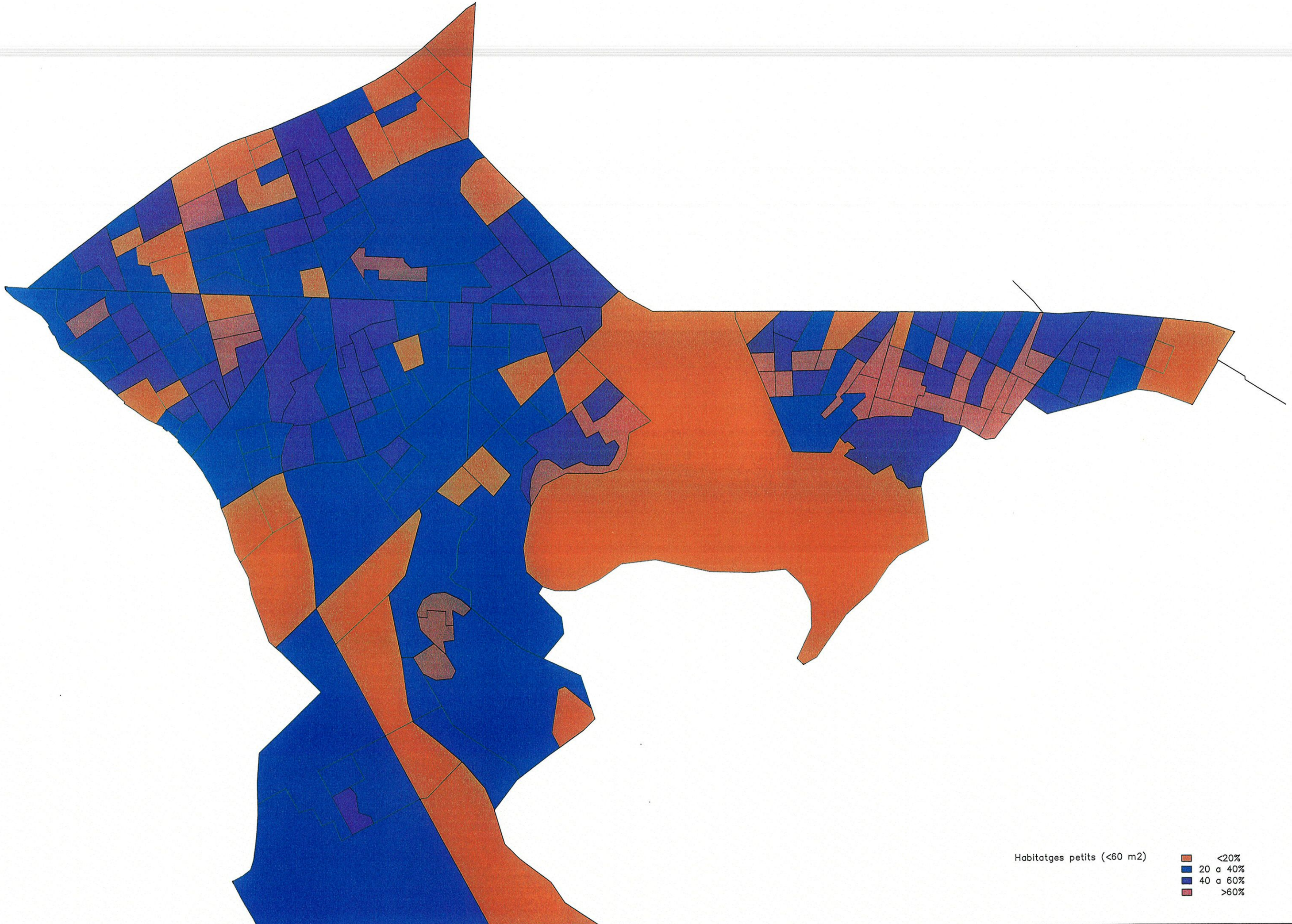
4.5. CAPACITAT ECONÒMICA DELS RESIDENTS.

	ICEF centrat			ICEF no centrat		
	1988	1991	1996	1988	1991	1996
BARCELONA	100	100	100	100	129,3	149,6
Dte. 3 Sants-Montjuïc	86,1	87,8	89,2	86,1	113,5	133,5
Zeg 10 Poble Sec	75,2	76,7	78,1	75,2	99,2	116,8

Encara que es va recuperant relativament respecte el promig de Barcelona, el Districte va per darrera econòmicament de la ciutat.

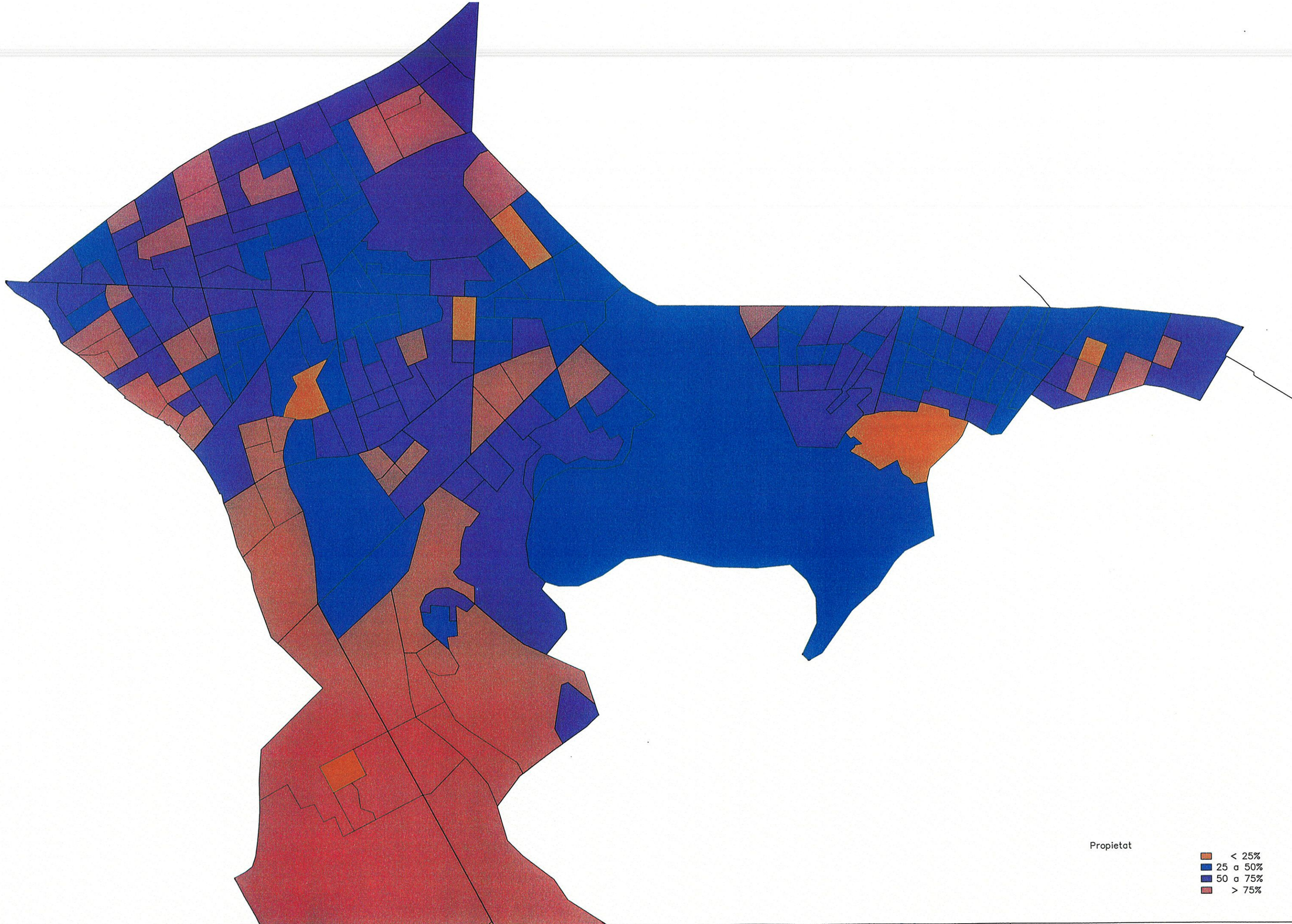
La ZEG 15 Sants només arriba al 91,6 % (ICEF Centrat) i la ZEG 10 Poble Sec es queda en el 78,1 %.

	1988		1991		1996	
	% capacitat	% famílies	% capacitat	% famílies	% Capacitat	% famílies
BARCELONA	100	100	100	100	100	100
Dte. 3 Sants-Montjuïc	9,5	11	10	11,4	10,1	11,3
Zeg 10 Poble Sec	1,9	2,6	2	2,7	1,9	2,5



Habitatges petits (<60 m2)

- <20%
- 20 a 40%
- 40 a 60%
- >60%



Propietat

- < 25%
- 25 a 50%
- 50 a 75%
- > 75%

5. ELEMENTS DEGENERATIUS DELS EDIFICIS.

7.1. L'ENVELLIMENT DE LA POBLACIÓ.

Pel que fa al districte l'evolució de la població durant els últims anys, període (91-96-98) ha estat:

Zones estadístiques	1991			1996			1998		
	total	Homes	Dones	total	Homes	dones	total	Homes	Dones
Districte 3. Sants-Montjuïc	179,465	85,325	94,140	167,390	78,806	88,584	166,983	78,543	88,440
10. Poble Sec	37,042	17,107	19,935	33,514	15,414	18,100	33,400	15,370	18,030
11. Montjuïc	1,524	720	804	1,081	506	575	1,081	502	579
12. Zona Franca-Port	28,846	14,345	14,501	28,533	14,045	14,488	28,507	13,975	14,532
13. Font de la Guatlla	9,880	4,754	5,126	9,473	4,497	4,976	9,551	4,528	5,023
14. Bordeta-Hostafrancs	19,413	9,314	10,099	18,250	8,658	9,592	18,177	8,641	9,536
15. Sants	82,760	39,085	43,675	76,539	35,686	40,853	76,267	35,527	40,740

On s'observa una pèrdua constant de població en el districte i en els seus barris, amb una clara ralentització en el segon període observat. Pèrdua de població del 7 % en el període 91-96 i del 0,15 % en el període 96-98.

Anys	BARCELONA	dte. 3 Sants-Montjuïc	Zeg: 10 Poble-Sec
1989	-2,526	-303	-279
1990	-4,230	-455	-303
1991	-2,901	-249	-200
1992	-1,880	-180	-211
1993	-2,992	-338	-251
1994	-4,154	-316	-202
1995	-4,795	-527	-255
1996	-3,950	-502	-270
1997	-2,629	-275	-174
1998	-3,672	-481	-168

Evolució del saldo natural clarament negatiu en la ZEG 15 Sants i en la ZEG 10 Poble Sec.

- si observem la població (any 96) per grans grups d'edat i barris observem:

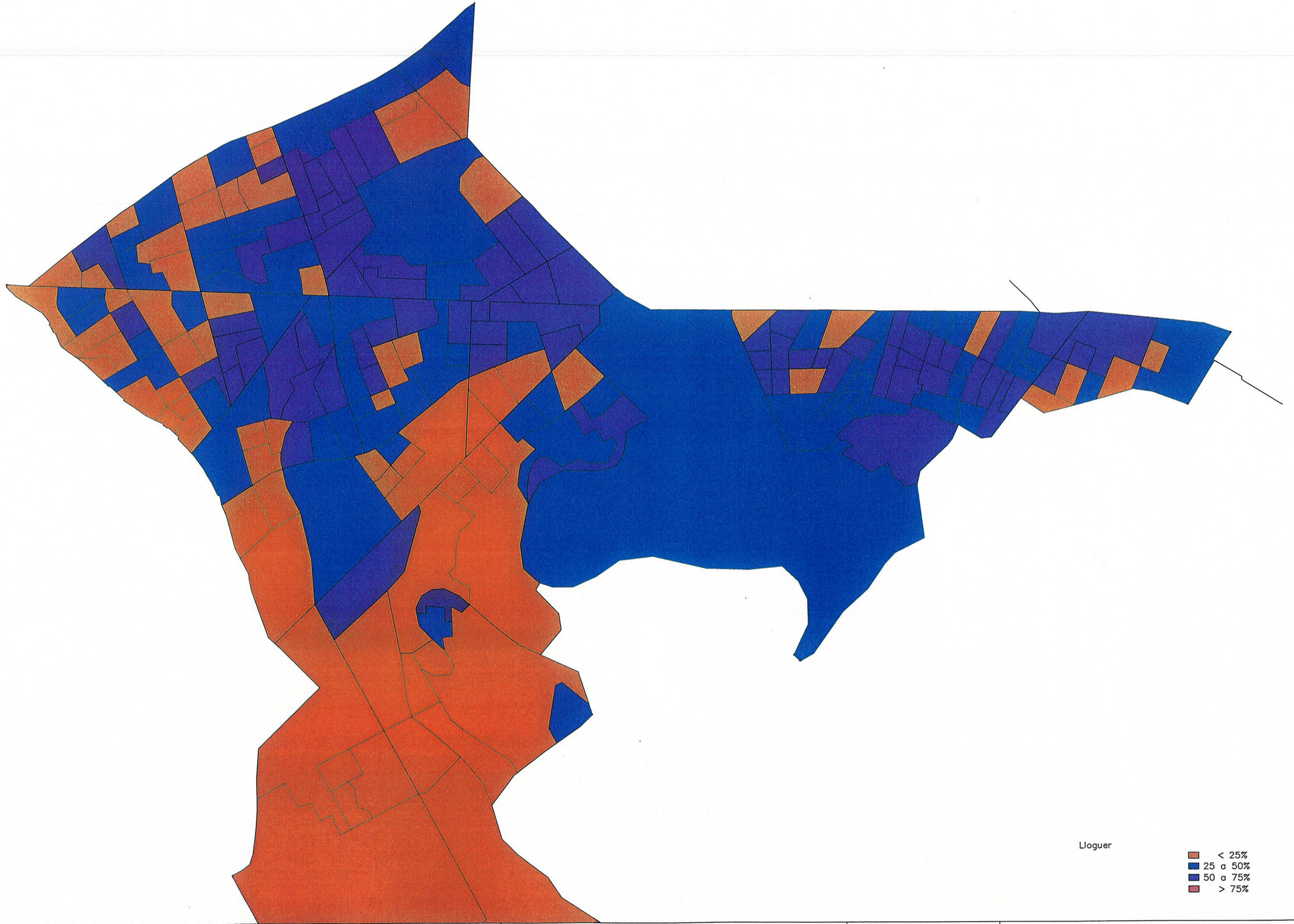
Grans grups d'edat	1991	%	1996	%
TOTAL	179,465	100	167,390	100
Nens (0-14)	26,953	15	21,077	13
Joves (15-24)	26,006	14	22,592	13
Adults (25-64)	95,395	53	89,494	53
Gent gran (65 i més)	31,111	17	34,227	20

Que el grup d'edat >65 anys passa del 17 al 20 % en el període 1991-96.

Grans grups d'edat	BARCELONA	Dte. 3 Sants	Zeg 10
		Montjuïc	Poble Sec
TOTAL	1,508,805	167,390	33,514
Nens (0-14)	179,637	21,077	3,595
Joves (15-24)	213,109	22,592	4,086
Adults (25-64)	804,248	89,494	17,273
Gent gran (65 i més)	311,811	34,227	8,560

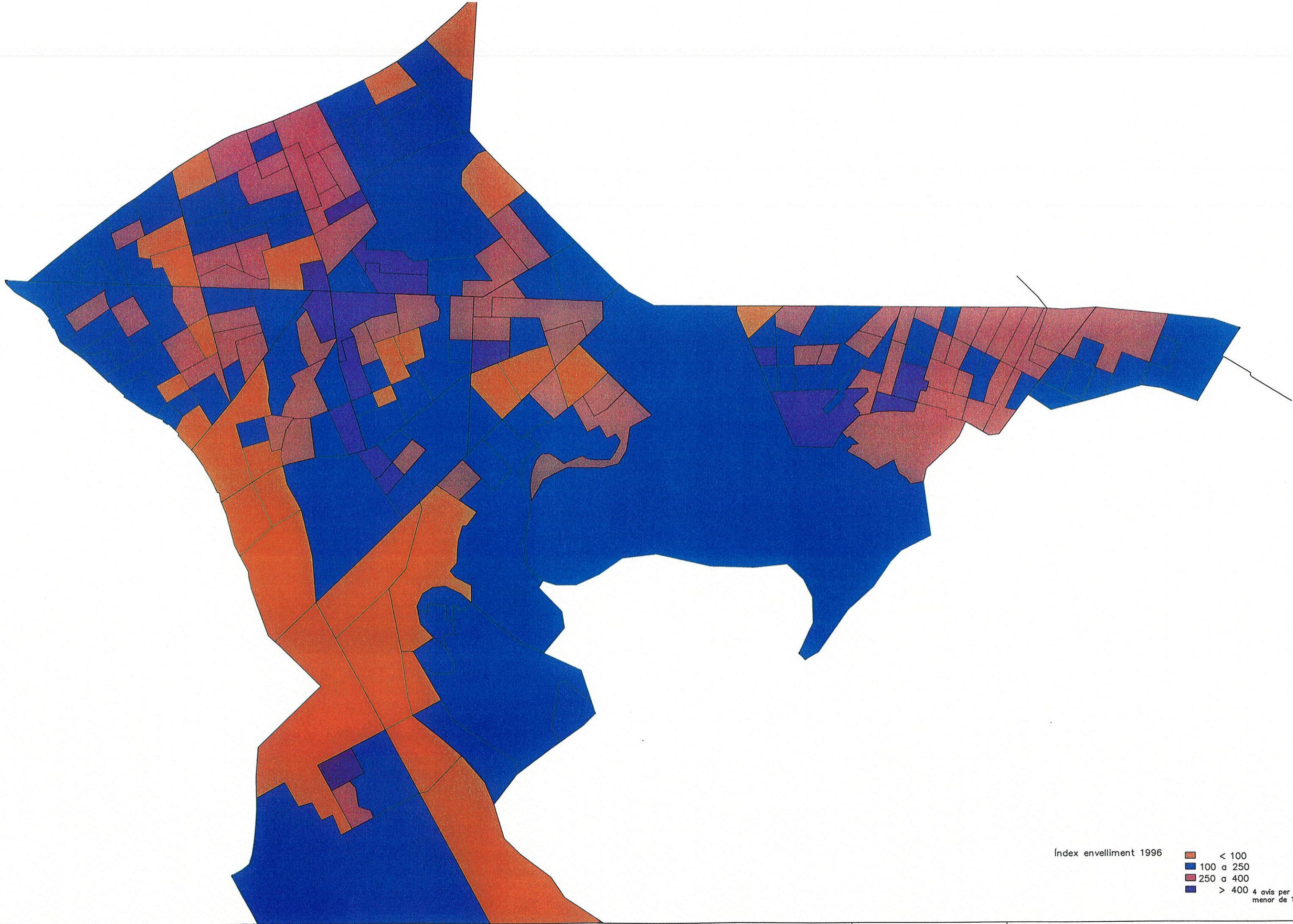
Que el districte té el mateix percentatge de gent gran (> 65 anys) que Barcelona, el 20 %, però puja fins el 25,5 % en la ZEG 10 Poble Sec, el 21,4 % en la ZEG 15 Sants i baixa fins al 14 % en la ZEG 12 Zona Franca-Port.

Veure plànol amb l'index d'envelliment i la seva distribució.



Lloguer

- < 25%
- 25 a 50%
- 50 a 75%
- > 75%



Índex envelliment 1996

■	< 100
■	100 a 250
■	250 a 400
■	> 400

4 avis per a un nen menor de 14 anys

- Si volem valorar les persones que viuen soles i el grup d'edat d'aquestes, hem d'observar els següents quadres:

Persones per full	1991		1996	
	Nombre	%	Nombre	%
TOTAL	65.773	100	63.802	100
1 persona	12.685	19,3	14.204	22,3
2 persones	18.992	28,9	18.873	29,6
3 persones	14.789	22,5	14.414	22,6
4 persones	12.707	19,3	11.518	18,1
5 persones	5.114	7,8	3.541	5,5
6 persones	1.179	1,8	841	1,3
7 persones	192	0,3	247	0,4
8 persones	73	0,1	80	0,1
9 i més persones	42	0,1	84	0,1

Persones per full	BARCELONA	Dte. 3 Sants	
		Montjuïc	Zeg 10 Poble Sec
TOTAL	564,354	63,802	13,922
1 persona	124,463	14,204	3,966
2 persones	163,701	18,873	4,399
3 persones	123,094	14,414	2,781
4 persones	104,745	11,518	1,894
5 persones	35,475	3,541	628
6 persones	8,712	841	170
7 persones	2,481	247	52
8 persones	897	80	14
9 i més persones	786	84	18

Amb el resultat de que el percentatge de persones que viuen soles ha augmentat del 19,3 % fins al 22 % en el període 1991-96.

A partir del full del padró de l'any 1996, podem veure que el percentatge de persones que viuen soles a la ciutat de Barcelona es similar al del Districte, o al barri de Sants que està a l'entorn del 22 % però baixa fins al 14 % en la Zona Franca-Port i puja fins el 28 % en el Poble Sec.

Però si afinem més i cerquem a quin grup d'edat pertanyen aquestes persones que viuen soles trobem:

Grups d'edat	BARCELONA	Dte. 3 Sants	
		Montjuïc	Zeg 10 Poble Sec
TOTAL	124,251	14,170	3,961
15-19	326	39	9
20-24	20231	261	64
25-29	6,498	753	185
30-34	8,293	930	239
35-39	6,864	770	190
40-44	5,993	651	154
45-49	5,85	651	162
50-54	5,817	646	169
55-59	6,159	718	207
60-64	10,050	1,206	346
65-69	14,040	1,555	439
70-74	17,240	1,999	547
75-79	15,436	1,796	562
80-84	11,771	1,344	430
85-89	5,834	669	188
90-94	1,625	168	62
95 i més	224	14	8

Que el percentatge de persones més grans de 65 anys que viuen soles es del 53% a Barcelona i al Districte, però que puja fins el 54,5 % en la ZEG 15 Sants i al 56,4 % en la ZEG 10 Poble Sec.

5.2. DEGRADACIÓ DELS HABITATGES.

Envelliment de l'habitatge.

Els nuclis antics del Districte presenten un envelliment notable amb una edat mitja molt alta. Els barris més envellits son el de Sants ZEG 15 on l'habitatge construït amb anterioritat arriba al terci del total i en el barri del Poble Sec ZEG 10 on aquest percentatge puja fins al 57 %.

Però si ens aproximem als nuclis antics aquest percentatge es molt superior.

Dimensió de l'habitatge.

L'habitatge dels nuclis antics del Districte es petit amb una dotació de serveis inferiors al normal.

Aquestes zones presenten una insuficient dotació relativa de plaçes d'aparcament i serveis a l'habitatge a més de ser les zones amb més habitatges de lloguer el que porta aparellat una menor inversió en el manteniment dels edificis, fenomen que agreuja l'envelliment.

6. DINAMISME ECONÒMIC.

A partir de les dades de l'any 96 es constata que el districte ha recuperat un 3% de l'índex de capacitat econòmica familiar ICEF en els últims 8 anys, però encara està per sota del 90 % del promig de Barcelona.

L'activitat econòmica del Districte mostra un elevat grau de concentració a l'entorn del comerç i dels serveis. La presència de negocis amb el comerç minorista es predominant en l'oferta del Districte.

ACT. ECONÒMIQUES	1996	%	1997	%	1998	%
TOTAL	15,325	100	15,545	100	15,663	100
Activitat empresarial	12,891	84,1	13,076	84,1	13,157	84
Primari	0	0	0	0	0	0
Indústria	1,734	11,3	1,703	11	1,667	10,6
Construcció	280	1,8	261	1,7	246	1,6
Comerç	4,649	36,9	5,706	36,7	5,672	36,2
Serveis	5,228	34,1	5,406	34,8	5,572	35,6
Actividad professional	2,434	15,9	2,469	15,9	2,506	16

L'activitat professional es manté estable al voltant del 16 % i l'activitat empresarial sobre el 84 %.

Veure plànols amb l'oferta d'activitat econòmica del comerç al detall i de serveis.

Activitats econòmiques	BARCELONA	Dte. 3	Zeg 10
		Sants Montjuïc	Poble Sec
TOTAL	188,792	15,663	2,414
Activitat empresarial	146,036	13,157	2,013
Primari	9	0	0
Indústria	14,602	1,667	246
Construcció	10,058	246	31
Comerç	53,917	5,672	703
Serveis	67,450	5,572	1,033
Activitat professional	47,756	2,506	401

Per barris la ZEG 12 Zona Franca-Port i la ZEG 15 Sants, amb un 50 % i un 43 % respectivament d'activitat comercial superant àmpliament el 39 % de la Ciutat de Barcelona. I en quan als serveis, la ZEG 10 Poble Sec amb un 51 % supera el promig de Barcelona, però la ZEG 15 Sants amb un percentatge del 53 % queda per sota del 42 % de Barcelona.

La situació laboral de la població del Districte a l'any 1996 es similar a la de Barcelona. Els jubilats més incapacitats, estan al voltant del 23 % en el Districte i a Barcelona, aquest percentatge puja al 24 %. En la ZEG 15 Sants arriba al 24 % com a Barcelona.

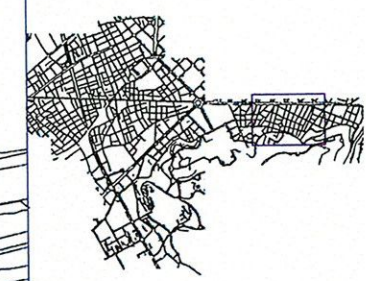
Situació laboral	BARCELONA	Dte. 3	Zeg 10
		Sants Montjuïc	Poble Sec
TOTAL	1,508,389	167,389	33,514
Població activa:	667,332	73,889	14,186
Ocupat	529,751	57,631	10,697
Aturat, busca 1ª feina	26,002	2,896	616
Aturat	111,579	13,362	2,873
Població no activa:	836,819	93,038	19,232
Jubilat o pensionista	327,676	37,278	9,131
Incapacitat permanent	16,297	1,805	445
Estudiant/escolar	286,051	30,873	5,169
Feines de la Llar	160,957	17,776	3,527
Altres situacions	45,838	5,306	960
Servei Militar	4,654	462	96

7. RECORREGUT FOTOGRÀFIC DE LES ZONES ESTUDIADES.

Per tal de traduir en imatges, les que es poden aconseguir des de la via pública, l'evolució de l'edificació, el seu dinamisme i les característiques generals dels edificis, s'han realitzat tot una sèrie d'itineraris, fotografiant els aspectes més rellevants dels mateixos.

Aquesta informació s'acompanya a continuació.

Per a la seva utilització es necessària l'existència d'un plànol clau, plànols sectorials i làmines amb fotografies.




- CATALOGAT A
- CATALOGAT B
- CATALOGAT C
- CATALOGAT D
- PATRIMONI CONJUNT
- PLANS SUBREES REHABILITACIÓ
- ÀREA DE REHABILITACIÓ PROPOSTA



1891 Pedro García Fària
Vecinos.- Masas edificadas de Barcelona y sus suburbios. Proyecto de saneamiento del subsuelo de Barcelona.

Detall d'apreciació
Escala original: 1/30.000
Font: Arxiu Històric de la ciutat de Barcelona




1892 Plànol de Barcelona

Plànol de Barcelona. Malla de camins i els edificis de la perifèria dels nuclis urbans.

Escala original: 1/10.000
Font: Arxiu Històric de la ciutat de Barcelona

Detall d'apreciació





N°358 C/de Teodor de Bonaplata.

N°359 C/de les Pedreres vist des del c/de la França Xica.

N°360 C/de la Concòrdia vist des del c/de la França Xica.

N°361 C/de la Puríssima Concepció.

N°362 C/de la Concòrdia vist des del c/de la França Xica cap al c/de l'Olivera.

N°363 C/de la Concòrdia vist des del c/d'Elkano.

N°364 Vista del carrer d'Elkano des del carrer de la Concòrdia.

N°365 C/de Radas.



N°366 Edifici catalogat (C) al c/d'Elkano.

N°367 C/de Magalhaes vist des del carrer de Radas.

N°368 C/de la Creu dels Molers vista des del carrer de Magalhaes cap al passeig de l'Exposició.

N°369 C/de la Creu dels Molers des del carrer de Magalhaes cap al carrer d'Elkano.

N°370 C/d'Elkano vist des del c/de Blasco de Garay cap al c/de la Creu dels Molers.

N°371 C/d'Elkano vist des del c/de Blasco de Garay cap al c/de Margarit.

N°372 C/de Blai vist des del c/de Blasco de Garay cap al c/de la Creu dels Molers.

N°373 C/de Blai vist des del c/de Blasco de Garay cap al c/de Margarit.

N°374 Vista del c/de Margarit des de l'avinguda del Paral·lel.



N°375 Vista de la parròquia de la Sta. Madrona des del carrer de Margarit.

N°376 C/de Margarit vist des del carrer de Blai.

N°377 C/de Magalhaes vist des del carrer de Margarit.

N°378 C/de Tapioles.

N°379 C/de Magalhaes vist des del carrer de Tapioles.

N°380 C/de Tapioles vist cap al passeig de l'Exposició.

N°381 Edifici al carrer de Tapioles.

N°382 C/del Poeta Cabanyes vist des de l'avinguda del Paral·lel.

N°383 Vista del carrer de Blai des del carrer del Poeta Cabanyes.

N°384 C/del Poeta Cabanyes vist des del carrer d'Elkano.



N°385 C/del Poeta Cabanyes vist cap al passeig de l'Exposició.

N°386 C/de Magalhaes vist des del carrer del Poeta Cabanyes.

N°387 C/de Magalhaes vist cap al carrer Nou de la Rambla.

N°388 Passeig de l'Exposició.

N°389 C/del Poeta Cabanyes vist des del passeig de l'Exposició.

N°390 C/de Salvà vist des del passeig de l'Exposició.

N°391 C/del Roser.

N°392 C/de Salvà vist des del carrer de Blai.

N°393 C/d'en Fontrodona vist cap al carrer de Magalhaes.



*394 C/d'en Fontrodona
vist cap al carrer de
Vila i Vilò.

N°395 C/de Blesa.

N°396 C/d'en Fontrodona
vist des del carrer
de Vila i Vilò.

N°397 C/del Roser vist des
del carrer de Vila i
Vilò.

N°398 Vista del carrer de
Lafont.

3.3.- Descripció de la població

Els valors estudiats per realitzar la descripció de la població han estat els habitatges per hectàrea, la variació de la població, el percentatge de dependència global i finalment el percentatge de població extracomunitària sobre el total de la població de l'àrea.

El nivell de concentració d'habitatges és molt elevat. A Poble Sec hi ha 18.233 habitatges per a una superfície de 73,98 hectàrees el que dóna una densitat de 246,51 habitatges per hectàrea.

En quant a la variació de la població l'àrea ha experimentat un alt creixement respecte la mitjana de la ciutat i de Catalunya. Concretament la variació de la població respecte del padró municipal de 1998 ha estat de un creixement del 13,5%. Així la població al 1998 era de 33.400 habitants i el 2003 era de 37.901 habitants.

L'índex de dependència global mostra unes dades semblants a les de la resta de la ciutat i a les de la mitjana de Catalunya. A la ciutat el percentatge és del 32,8% i a Catalunya és del 30,9% mentre que a Poble Sec és del 32,9 %. Així sobre un total de població de 37.901 habitants, 12.392 són menors de 15 anys o majors de 65 anys.

Finalment el percentatge de població extracomunitària sobre el total de la població és del 17,7%, molt superior a la mitjana de Catalunya que és del 7%. Sobre una població de 137.901 el nombre d'extracomunitaris és de 6.721

Estructura de la població

Del total de població que resideix al barri, 18.110 (53,3%) són dones i 15.884 (46,7%) són homes. El 10,8% són nens i el 24,8% són gent gran.

El barri del Poble-sec presenta una estructura de població envellida. Un 24,8% de la població està representada pels majors de 65 anys i l'índex d'envelliment a l'any 2000 és de 229,7 (al districte de Sants-Montjuïc és de 184,6 i a la ciutat de Barcelona és del 188,9). Dit d'una altra manera, per cada 100 joves hi ha 230 persones majors de 65 anys.

Aquesta situació és generalitzada a gairebé tota la ciutat de Barcelona, però és destaca significativament al barri del Poble-sec, tal i com queda recollit en l'índex d'envelliment .

Taula I Població per grans grups d'edat. Any 2000.

TOTAL	POBLE-SEC (34.176)	BARCELONA-ciutat- (1.512.971)
Nens (0-14)	3.696	175.541
Joves (15-24)	3.662	175.140
Adults (25-64)	18.328	829.625
Gent gran (65 i més)	8.490	331.665

Departament d'Estadística. Ajuntament de Barcelona.

Per tant, el barri té una població envellida que a més viu en la seva majoria sola i que la solitud s'accentua amb l'increment de l'edat, donant un binomi de dependència social elevat .

Taula II. Població que viu sola per grups d'edat al Poble-sec. Any 2000.

GRUPS D'EDAT	TOTAL	Viuen sols	%
Joves (15-24)	3.662	102	2,7%
Adults (25-64)	18.328	2.074	11,3%
Gent gran (65 i més)	8.490	2.503	29,4%
65-74 anys		982	
75-84 anys		1.131	
85-94 anys		375	60,9%
+ 95 anys		19	

Departament d'Estadística. Ajuntament de Barcelona.

Com es reflexa en aquesta taula, les persones més grans de 75 anys del barri de Poble-sec , que viuen soles representen un 60,9% de les persones grans del barri. Aquest percentatge , per altre banda, es distribueix de manera molt desigual entre homes (9,64%) i dones (46,8%). A nivell total de la població que resideix al barri, el percentatge de població major de 70 anys que viu sola és d'un 6,1%.

La taxa de natalitat (8,8%) és superior a la del districte de Sants-Montjuïc (8,3 %), però la taxa de mortalitat també (12,3%) al barri i 10,0% al districte. La comparació amb els indicadors de la ciutat de Barcelona, marquen la mateixa tendència.

L'esperança de vida és de 72,1 anys en els homes i 80,7 anys en les dones, és més baixa que la de la resta de la població del districte (82,1 dones/74,3 homes) i que de la ciutat (82,2 dones/ 74,5 homes).

Les persones amb discapacitat (2.336) que resideixen al barri en la seva majoria tenen una disminució física (1.401 -60%-), un 16% tenen malaltia mental i un 14% disminució sensorial .

La conjunció de població envellida , un índex alt de població amb discapacitat física i la orografia del barri, fa necessari una actuació en la eliminació de barreres arquitectòniques, i garantir un accessibilitat en el territori.

Origen de la població.

Considerem aquest apartat, com el més significatiu després de la característica de l'envelliment de la població del barri de Poble-sec.

Volem indicar una valoració prèvia, per situar-nos en l'entorn de la ciutat de Barcelona: els districtes municipals que presenten una proporció més alta de població estrangera són Ciutat Vella, l'Eixample i Sants-Montjuïc.

Població estrangera i percentatges segons els districtes de la ciutat. 2003 – 2004

	2003		2004	
	Total	% spe	Total	% spe
Ciutat Vella	30.834	18,90	35.165	17,40
Eixample	27.741	17,00	34.568	17,10
Sants – Montjuïc	20.002	12,30	24.969	14,70
Les Corts	6.060	3,70	7.370	3,60
Sarrià – Sant Gervasi	10.519	6,50	13.208	6,50
Gràcia	10.206	6,30	13.302	6,60
Horta – Guinardó	11.538	7,10	14.558	7,20
Nou Barris	12.575	7,70	16.491	8,10
Sant Andreu	9.703	6,00	12.085	6,00
Sant Martí	17.179	10,50	21.702	10,70
TOTAL BARCELONA	163.046	10,70	202.489	12,80
Sense adreça	6.689	4,10	9.071	4,50

El 14,70 % de població estrangera de la ciutat de Barcelona, resideix al districte de Sants-Montjuïc i ens situem per sobre de la mitjana de la ciutat (gairebé 2 punts percentuals).

El nombre de persones estrangeres que resideixen al districte ha tingut un creixement exponencial, concentrat entre els anys 2002 i 2003.

Al barri del Poble-sec, aquest creixement ha significat passar de 2.615 persones estrangeres a l'any 2000 a 9.876 a l'any 2004, gairebé triplicar la població estrangera en quatre anys.

És a dir, al barri de Poble-sec el 24,3% de la població total del barri són estrangers extracomunitaris (majoritàriament llatinoamericans d'Equador i República Dominicana i marroquins).

L'evolució és molt significativa : de representar el 6,8 5 de la gent del barri al 2000, al 24,3% al 2004. Això està incidint en un increment de la població infantil i de la població adulta.

Amb ¼ part de la població estrangera al barri, ens trobem davant d'un repte difícil, la integració social d'aquest grup de ciutadans.

Nivell d'instrucció.

A Poble-sec gairebé una quarta part de la població (67,7%) té estudis primaris, un 22,6% estudis secundaris i només un 9,19% té estudis superiors. Aquest baix nivell educatiu sobresurt de manera important si ho comparem amb la resta del districte o de la ciutat.

3.4.- Descripció de la situació econòmica

Els indicadors que s'han observat per analitzar aquesta situació són els persones que reben pensions assistencials i no contributives sobre el total de la població, la taxa d'atur, les zones verdes previstes en el planejament que no s'han executat, i el percentatge de la població de més de 10 anys sense títol de batxillerat o sense cicles de Formació Professional.

El nombre de persones que reben pensions assistencials és de 531 el que representa un percentatge de 1,4% . Pel que fa al total de Catalunya aquesta mitjana és del 0.93%.

La taxa d'atur a Poble Sec es més alta que la mitjana de Catalunya i que la de Barcelona. A Poble Sec la taxa d'atur és d'un 13,8% en front del 10,8% de Barcelona i del 10,2% de Catalunya. Sobre una població activa de 17.054 persones, 2.357 es troben en situació d'atur.

Les zones verdes previstes en el planejament i no executades són del 59%.

El barri de Poble-sec ha tingut presenta una activitat comercial concentrada en el sector terciari (serveis i petit comerç de proximitat –1.658 activitats registrades d'un total de 1923 a l'any 2000).

El comerç adreçat als veïns-es ha entrat en crisi, donat l'envelliment de la població i la jubilació dels comerciants de tota la vida i la no continuïtat de l'activitat econòmica.

L'activitat cultural dels anys 60 i 70 al voltant de l'Avinguda Paral·lel ha sofert una davallada continuada i mai havia estat una activitat econòmica que repercutís en el comerç del barri.

En els últims dos anys, s'ha vist un canvi en el paisatge comercial del barri que són els comerços, regentats per persones estrangeres (bàsicament pakistanesos i dominicans) i que representen el 24% dels locals comercials oberts.

La principal oferta comercial (autòctons i estrangers) és la restauració –23%- seguit de l'alimentació –14%- i la perruqueria –19%. Entre tots tres sectors representen el 46% de l'oferta comercial dels autòctons i del 66% de la dels estrangers.

Cal indicar, que la contribució més destacada a la diversitat comercial del barri, és sens dubte els locals de telefonia i internet.

Les qüestions més problemàtiques observades en aquest camp són:

- ✓ crisi del petit comerç tradicional
- ✓ sensació de pèrdua d'identitat i incertesa vers el futur
- ✓ feblesa de l'associacionisme comercial tradicional.
- ✓ manca de coneixement i comunicació entre comerciants nous i de tota la vida.
- ✓ manca d'activitats innovadores.

Per una altra banda, és significatiu el baix tant per cent de població activa , un 42,3% respecte al total de població del barri, si el comparem amb el que es vincula amb població no activa, un 57,3% del total de la població del barri.

Finalment destaquem que es tracta d'un barri amb una renda per càpita baixa. L'índex de capacitat econòmica és del 1,9% respecte al 100% de la ciutat de Barcelona .

3.5.- Situació Social

Com ja hem descrit en els apartats anteriors, el barri de Poble –sec ha sofert un envelliment progressiu de la seva població, majoritàriament amb rendes molt baixes i amb habitatges molt antics i alguns d'ells sense serveis bàsics.

Els habitatges del barri de Poble Sec no gaudeixen majoritàriament de places d'aparcament privades, però si hi ha hi ha places d'aparcament públiques per sobre dels barems de la Llei de Baris.

El percentatge de locals inactius a Poble Sec és del 29,3% front a una mitjana del 15% a la resta de la ciutat i del 24% a Catalunya.

A més, ha hagut un increment de població de nouvinguts que està configurant una estructura de la població diferent amb l'augment dels infants i de població adulta.

Existeix un sentiment de manca de seguretat ciutadana i que sovint es relaciona amb l'increment de la població estrangera.

L' increment de població infantil es reflexa en la important concentració de matriculació d'infants immigrants a les escoles públiques del barri (d'un 28% al conjunt d'escoles del barri al curs 2003-2004, però d'un 65% màxim en un mateix centre públic i d'un 34% màxim en un centre concertat).

En el que fa referència a població en risc social, l'índex sintètic d'exclusió social al barri del Poble –sec és del 3,64%, sent el de la ciutat el 2,43%, però la dada més significativa és que el 23,7 % de les persones ateses als serveis socials municipals del barri , són persones estrangeres.

El percentatge de població beneficiària de pensions no contributives (jubilació e invalidesa) al barri, és del 2,5 de la població total, gairebé un punt per sobre de la ciutat de Barcelona (1,08%).

La diagnosi social queda reflectida en aquests punts:

- ✓ elevada taxa d'atur
- ✓ elevat envelliment de la població
- ✓ elevada dependència i solitud
- ✓ visible concentració de persones de la mateixa nacionalitat i/o cultura en certs entorns del barri
- ✓ baix nivell de renda econòmica
- ✓ comerç local enfeblit i poc vertebrat
- ✓ alt percentatge de població immigrant
- ✓ saturació d'alumnat estranger a les escoles del barri
- ✓ entorn cultural i associatiu ric i actiu

3.6.- Associacionisme i participació ciutadana

Una de les característiques fonamentals del Poble-sec és la seva riquesa associativa i cultural que és necessari potenciar.

El Districte de Sants-Montjuïc té una llarga tradició de treball conjunt amb les entitats i associacions arrelades al territori. En aquest sentit, cal destacar la forma de treball innovadora que suposa la cogestió amb les entitats de segon grau dels diferents territoris del districte. El Districte, cogestiona conjuntament amb la Coordinadora d'Entitats del Poble-sec equipaments com el Centre Cívic El sortidor i projectes socials i culturals.

La Coordinadora d'Entitats del Poble-sec és un col·lectiu que aglutina gran part de les entitats del barri, al voltant de 70, de tot tipus: socials, culturals, esportives, comercials, entre d'altres.

La seva tasca cultural és indiscutible: des de l'organització de la Cavalcada de Nadal, fins l'organització de la Festa Major, de la Fira de Sant Ponç i la Mostra d'Entitats que porten a terme al finals de maig.

D'altra banda, estan endegats processos de mediació entre el teixit associatiu, els comerciants i l'administració per tal d'aprofundir en l'organització d'associacions de comerciants, dinàmiques per tal de dinamitzar i potenciar l'activitat comercial al barri i així poder enfortir aquest sector econòmic. En aquesta tasca, també, juga un paper important la Coordinadora d'Entitats del Poble-sec.

3.7.- Situació mediambiental

ANALISI ECOLÒGIC DEL BARRI DEL POBLE SEC

CARACTERITZACIÓ DE L'ESPAI URBÀ

L'espai públic és el lloc d'oci i de contacte entre els ciutadans i és el que determina en molts aspectes el fet de la ciutadania. Cal que, de cara a l'ordenació de les ciutats actuals, es tingui present l'aspecte ambiental per tal de fer de la ciutat un espai per als ciutadans. En aquest sentit la presència de l'espai verd i d'espais per a vianants en la planificació, i per tant la seva materialització en la trama urbana, ha de tenir un caràcter prioritari.

L'estructura urbana de Sants-Montjuïc va sorgir, principalment, entre els anys seixanta i els setanta, època en què es va produir un fort creixement urbà amb poca planificació. Bona part de l'espai públic actual és el resultat d'una sèrie de reformes produïdes durant els anys vuitanta i noranta.

La planificació de l'espai públic als documents legals s'ha centrat molt especialment en l'establiment d'uns paràmetres mínims d'espai verd o lliure i d'obligacions de cessió en les noves construccions. Escassament és considerada ni la seva tipologia, ni la seva distribució. La quantitat d'espai verd és una condició necessària per obtenir un espai de qualitat, però no l'única. A continuació proposem els paràmetres dotacionals clàssics i l'accessibilitat, com elements sobre els quals ens basem per caracteritzar l'espai públic.

L'espai públic al Poble sec està, en bona part, dedicat al vehicle privat, amb les conseqüències que se'n deriven: contaminació atmosfèrica, soroll, inseguretat, pèrdua d'espais de relació..

Paràmetres dotacionals d'espai verd

Els paràmetres dotacionals són un criteri d'avaluació de la qualitat dels espais verds, que tradicionalment s'ha incorporat a les lleis de planificació urbana. La llei del sòl de 1992 estableix el mínim 5 m² / habitant destinats a zones verdes públiques en sòl urbà. Es pot considerar aquest límit com a indicador per a avaluar la qualitat del teixit urbà en funció del seu verd.

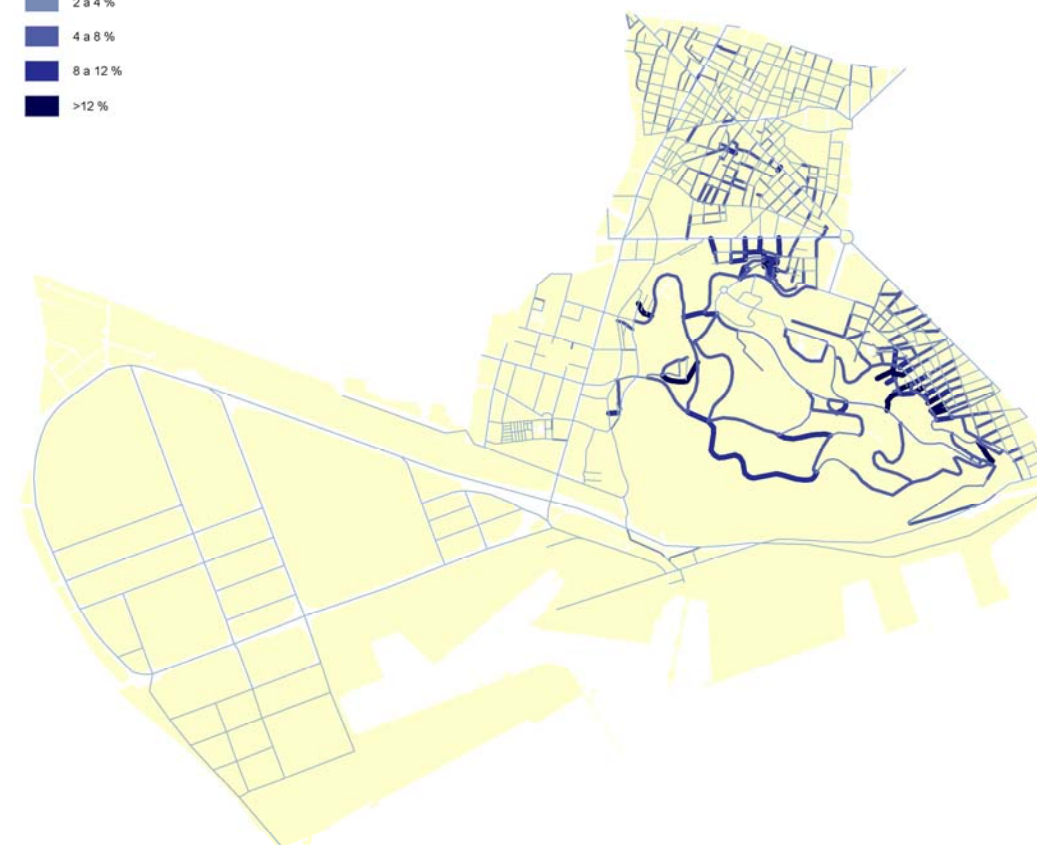
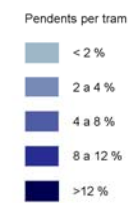
Accessibilitat als espais verds

La proximitat de la població a una zona verda és un altre paràmetre per avaluar la qualitat del verd urbà, ja que d'aquesta depèn que la població gaudeixi quotidianament o amb regularitat d'aquests espais. Dins de l'accessibilitat dels espais públics també s'han considerat aquelles característiques que poden dificultar la mobilitat dels vianants com són l'amplada de vorera i el pendent.

La major proporció de l'espai públic de Sants-Montjuïc correspon a les calçades. La proporció de voreres de més de 4,8 d'ample es del 15% i representa la meitat l'àrea que ocupen les calçades. La proporció de jardins supera el 12% del total de l'àrea d'espai públic. És important remarcar la quantitat de verd acumulat a la zona de la muntanya de Montjuïc. Els espais de vianants representen un total de 166.6ha en contraposició amb la superfície de calçada de 177 ha. És a dir, la relació entre els espais de vianants i les calçades és d'un 51,5% de calçada respecte el 48,5% d'espai per a vianants, fet que evidencia la major importància moderada de les vies de comunicació respecte a l'espai destinat a la mobilitat dels vianants.

La proximitat als espais d'estada al Poble Sec troba el seu dèficit a la zona central del barri. Són les pendents elevades, moltes sobrepassen els 12% i molts carrers del barri estan entre 4 i 8 %, les que dificulten l'accés als espais d'estada, degut a l'emplaçament del barri

al peu de la muntanya. Un pendent a partir del 4% pot provocar problemes per a la circulació de bicicletes, i a partir del 12 % dificulta la vialitat en general.



Usos del sòl i planejament urbanístic

L'anàlisi del planejament urbanístic ens pot ajudar a entendre quin és el camí que vol seguir el barri quant a la configuració que acabarà tenint en el futur. D'altra banda, analitzar els usos del sòl significa fer-li una radiografia, ja que ens permet observar el que hi ha a la realitat.

Aquesta informació complementària permet realitzar una comparativa entre el que està planejat i el que existeix a la realitat. A partir d'aquesta anàlisi es poden extreure tota una sèrie de conclusions sobre el grau de consolidació del planejament vigent.

L'estructura de l'espai públic a Poble Sec està basat en places petites, sis trams de vies preferents per a vianants i el cantó del Avinguda Paral·lel amb vorera de més de 4,8 m, també el Passeig de Montjuïc i de Miramar. Els jardins només són presents a la zona sud.

En quant a planejament urbanístic, és poc significatiu el que es dedica a renovació urbana. La categoria de l'espai està definida per dos tipologies, zona de densificació urbana i la zona del casc antic. Els usos del sòl es limiten a terrats i sòl impermeable, amb vegetació arbrada als jardins situats al final del Avinguda Paral·lel.

MOBILITAT

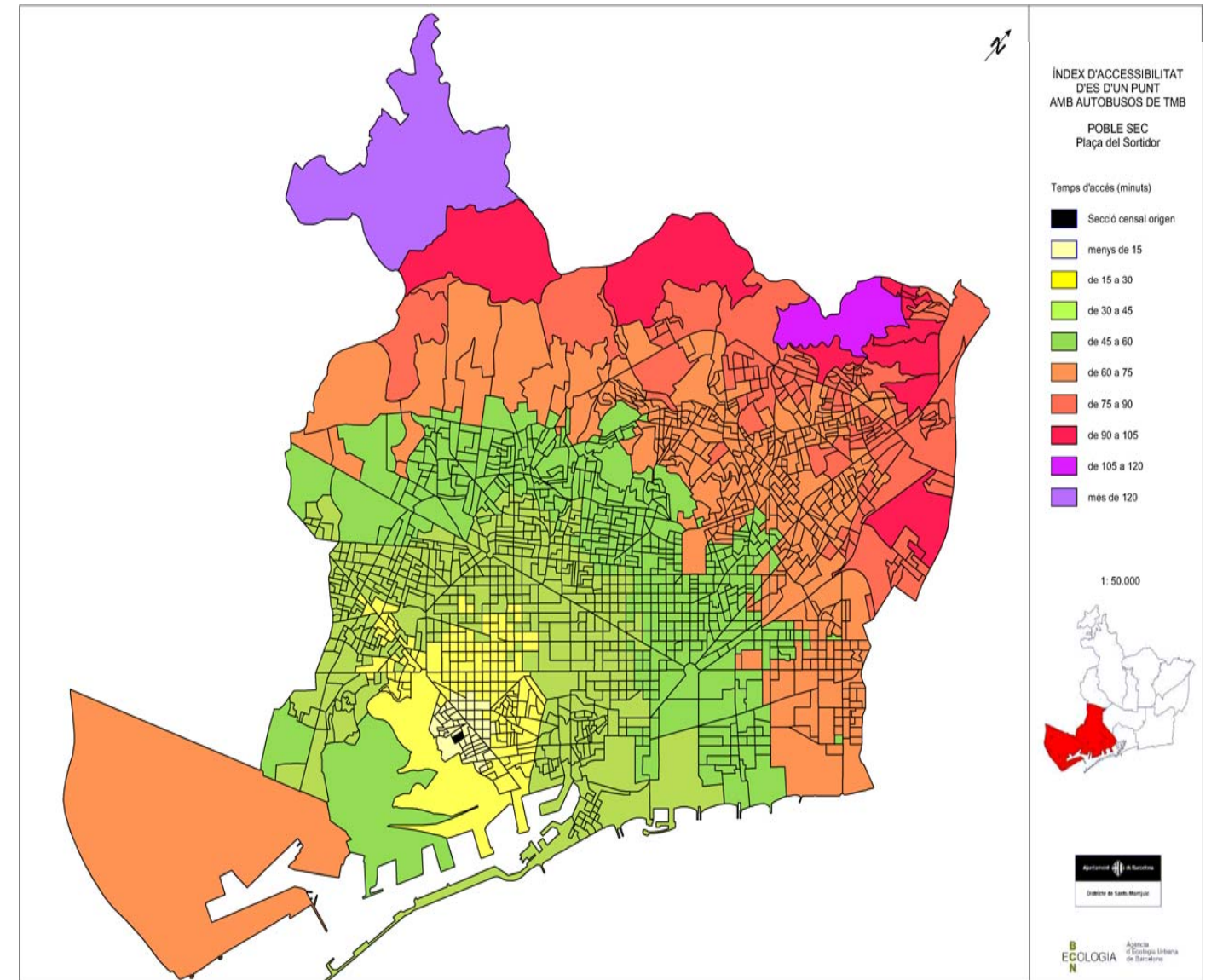
Les xarxes de transport i la mobilitat de persones són fonamentals per la dinàmica de la ciutat. Ja sigui per anar a treballar, a estudiar o per motius d'oci, les persones es mouen i ho fan majoritàriament a peu, en metro, en autobús urbà o en transport privat. La bicicleta, en proporció encara no gaire utilitzada, apunta com un mode de transport saludable i respectuós amb el medi ambient.

El Sistema Tarifari Integrat permet la utilització dels diferents modes de transport (Metro, Autobús, FGC i Renfe) necessaris per a realitzar un desplaçament amb els transbordaments despenalitzats dins d'un límit horari. La integració tarifària ha permès passar de la idea de serveis de transport públic individuals a la de *xarxa*. Tot i això, el conjunt de mitjans no funcionen totalment com un sistema en xarxa, a causa, principalment, de la insuficiència d'integració dels diversos modes (falta d'integració d'horaris, manca d'una imatge única i manca d'integració física). El Pla Director d'Infraestructures del transport públic col·lectiu 2001-2010 ha de donar resposta a moltes d'aquestes qüestions, ja sigui amb l'ampliació de la xarxa existent (perllongament sobre la xarxa de Metro i FGC i les noves línies L9 i L12 i els nous modes de transport: el tramvia i el metro lleuger), amb la modernització i millora de la xarxa i amb l'afavoriment de les interconnexions entre les diferents línies de transport públic.

L'espai públic dins de les ciutats és un bé escàs que la majoria de vegades no s'utilitza com a espai de relació i destinat al vianant, sinó que gairebé és un lloc que el vehicle utilitza bé per aparcar, bé per realitzar les operacions de càrrega i descàrrega associades a les activitats econòmiques de la zona.

L'estudi del parc de vehicles, de la situació de l'aparcament i de les activitats econòmiques amb càrrega i descàrrega associada dins del districte de Sants-Montjuïc permetrà localitzar punts conflictius del mateix, punts a on la presència del vehicle dins de l'espai públic sigui significativa, i d'aquesta manera dur a terme aquelles mesures, tant de gestió com d'actuacions específiques que permetin alliberar l'espai públic del vehicle i recuperar-lo pel veí del districte de Sants-Montjuïc.

La xarxa d'autobús a Poble Sec es troba recolçada amb les línies de barri. L'accessibilitat amb bus ve representada al següent plànol:



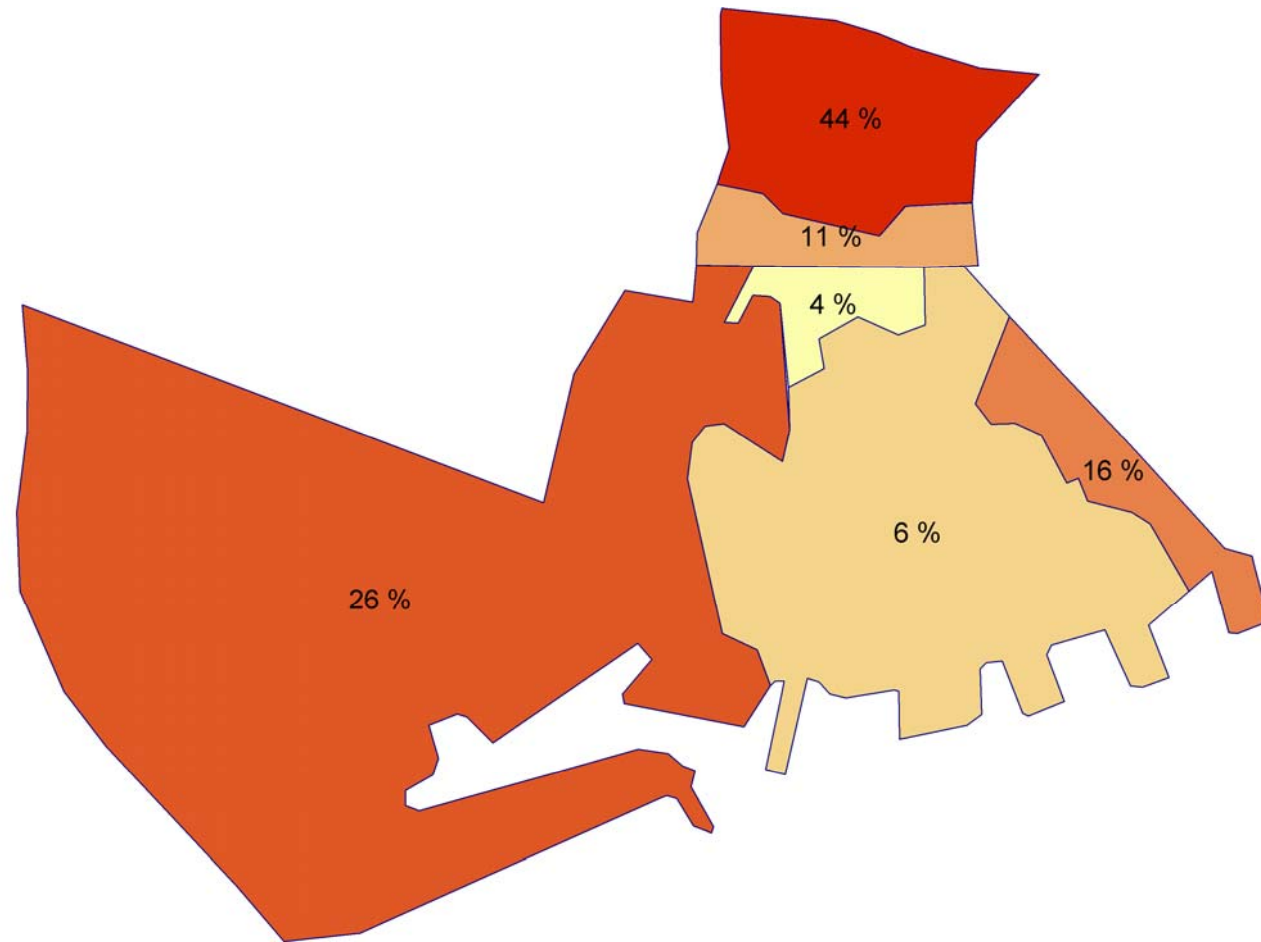
Índex d'accessibilitat des d'un punt en bus TMB. Poble Sec (Plaça del Sortidor). Font:
Elaboració pròpia

El temps que es triga en arribar al centre de la ciutat és de 30 a 45 minuts en autobús, temps massa elevat.

El metro recorre el límit del barri al Avinguda Paral·lel (L3 i L2) al igual que la xarxa de bicicletes. La resta del barri queda desconnectat.

La mobilitat en xifres

El plànol següent mostra el percentatge de viatges totals (generats i atrets) per zona respecte el total del districte.



El 34,8% es mou a peu, el transport privat és utilitzat pel 23,3% -que representa un 11% en el conjunt del districte- i el públic pel 42% de la població del Poble Sec. En bicicleta es mou el 22% del total pel districte, el segon barri després de Sants.

La càrrega i descàrrega

Les concentracions més grans de càrrega i descàrrega les trobem a l'Avinguda del Paral·lel, degradant-se segons ens apropem al peu de la muntanya.

L'aparcament

El nombre de vehicles per Ha dins del barri és un dels més alts del districte, la majoria d'illes contenen més de 275 vehicles per Ha. Dos tercers parts de Poble Sec pateixen dèficit d'aparcaments (-2195), excepte la zona sud amb una disponibilitat d'aparcaments de 916.

També trobem una de les majors concentracions de motos per Ha en el conjunt de tot el districte.

LA COMPACITAT

La compacitat en l'àmbit urbà expressa la idea de proximitat dels components que conformen la ciutat, és a dir, de reunió en un espai més o menys limitat dels usos i les funcions urbanes. La compacitat, per tant, facilita el contacte, l'intercanvi i la comunicació que són, com se sap, l'essència de la ciutat. Potencia la probabilitat de contactes i amb ells potencia la relació entre els elements del sistema urbà. Aquest indicador ens apropa a la idea de densitat edificatòria o també d'eficiència edificatòria en relació al consum de sòl.

Poble Sec presenta dèficits en aquest indicador a la zona sud i zones limítrofes a la muntanya de Montjuïc.

DISTRIBUCIÓ I LOCALITZACIÓ D'ACTIVITATS

La distribució i diversitat d'activitats econòmiques al Poble Sec és molt semblant al teixit urbà de la resta de Barcelona per la influència del contacte amb l'Avinguda Paral·lel, un important eix d'activitat a Barcelona.

Per contra es detecta un dèficit en relació a les activitats lligades a les noves tecnologies de la informació. Si parlem de les activitats @ , és a dir, aquelles activitats que formen part de l'entramat d'activitats econòmiques associades a la tecnologia de la informació, (tant les relacionades directament com les que proveeixen de serveis a aquestes empreses tecnològiques i que solen situar-se en llocs amb bona infraestructura de telecomunicacions i informàtica, i properes als centres de presa de decisions), el barri ja no destaca ni per la densitat ni per la diversitat d'aquest tipus de activitats.

Les activitats de proximitat son activitats econòmiques a les que el client hi accedeix en funció de la proximitat a la seva residència. Un exemple clar d'activitat de proximitat seria una fleca. El criteri amb més pes a l'hora d'escollir on una persona comprarà el pa cada dia és la proximitat a casa seva: desplaçar-se a distàncies llargues per a anar a una fleca seria massa costós tant econòmicament com en temps.

La presència i diversitat d'activitats de proximitat indica que el teixit urbà és especialment apte per a ser habitat, que disposa de equipaments i recursos útils i que permet de fer vida al carrer. Al contrari, una zona urbana sense activitats de proximitat suposa que els seus habitants hauran de desplaçar-se a altres llocs per a realitzar moltes de les seves activitats comunes i per tant aquestes zones generen més desplaçaments en transport privat i públic, pol·lució i despesa econòmica i en temps. Poble Sec es situa capdavanter en densitat i diversitat d'aquest tipus d'activitats en comparació amb el districte.

CONTAMINACIÓ ATMOSFÈRICA

El Poble Sec presenta problemes de superació dels límits d'immisió en relació als òxids de nitrogen.

EL SOROLL

El soroll és una variable cada vegada més tinguda en compte a l'hora de valorar la qualitat de vida que ofereix una ciutat. La contaminació acústica, a més a més d'una molèstia, és causa de trastorns en la salut i pot provocar fatiga, estrès i d'altres alteracions de la salut de les persones.

La ciutat de Barcelona, i també el barri de Poble Sec, té uns nivells considerables de soroll, conseqüència, principalment, del tipus de teixit urbà, d'una densitat alta d'activitat i molt especialment de l'alt ús del transport privat. Les vies amb més soroll són l'Avinguda del Paral·lel, amb un índex de més de 75 dB condicions acústiques no tolerables, i els passejos de l'Exposició i Montjuïc, amb un índex de 70 a 75 dB, es tracta de vies principals. A l'interior del barri el nivell es situa en menys de 65 dB, ambdós índex situats a nivell de tolerància de soroll encara que no arriben a ser condicions acústiques bones.

3.8.- Situació Urbanística. Xarxes de serveis i dotacions d'equipaments

Al barri de Poble-sec trobem els següents equipaments i serveis públics:

PÚBLICS

EDUCACIÓ

2 escoles bressol

3 CEIP

2 IES

GENT GRAN

Casal de gent gran

Centre Cultural Tomàs Tortajada

Casa del Mar-casal d'avis-

INFÀNCIA

Servei d'Infància Poble-sec

SALUT

ABS Les Hortes

ABS-Manso

ENTITATS/PRIVATS

3 centres concertats

Casal Santa Madrona-La Caixa

Hospital Sant Pere Claver.

Serveis de Salut mental

-concertats-.CSMA/CAPIP.

SERVEIS SOCIALS

Centre de S.S Poble-sec

Centre de dia i Residència Gent gran Pare Batllori.

Menjador social

3.9.- Conclusions

El barri de Poble-sec ha vist modificar les seves estructures demogràfiques de manera convulsiva els darrers cinc anys. D'un barri amb alts nivells de percentatges en persones grans i població molt arrelada al barri, s'ha passat a un 25% de població nouvinguda amb recerca d'habitatge i feina.

Això està comportant un augment de la densitat de població tant de l'espai públic com dels habitatges, de les escoles, dels centres associatius, etc.

Aquesta nova variable que comporta clarament elements de rejuveniment en la població no pot amagar aspectes d'increment notable de l'espai públic, carrers i places, i de necessitat de teixir noves relacions de convivència.

És a Poble-sec on es concentra la major proporció d'habitatges en lloguer del districte i on es compta amb construccions significativament envellides que han estat objecte de dos plans continuats de rehabilitació des de l'any 97.

Els reptes actuals, per tant, han de situar-se en la doble vessant públic i privat: la millora de dèficits antics en el que es refereix a carrers i places, la modernització i ampliació dels equipaments públics on es duen a terme les tradicionals i novedoses relacions de veïnatge i l'habitatge familiar com a lloc on es configuren els projectes de vida.

1. Millora en la xarxa de clavegueram públic. Eliminar els dèficits de clavegueram que encara existeixen, substituint els actuals albanyals per nova xarxa de clavegueram públic.
2. Actuar decididament en les cotes altes del barri per tal de millorar la permeabilització / accessibilitat entre el barri i el parc de Montjuïc.

3. Millorar la xarxa d'equipaments. L'esforç en ampliar i millorar els equipaments públics associatius requereix un nou impuls, per tal de donar acollida a l'augment de demandes veïnals de tota mena. El nou centre cívic del Sortidor ja ens ha quedat limitat, la biblioteca està sent altament utilitzada des del matí fins a les sessions de nit per estudiants, l'aparició de noves associacions incrementen la demanda d'espai de reunió i activitats. En aquests moments, es fa prioritari remodelar íntegrament l'obsolet equipament del carrer Elkano i aconseguir i condicionar l'equipament, avui privat, del carrer Roser.

4. Continuació dels treballs de rehabilitació d'habitatges.

3.10 Dades estadístiques

QUADRE D'INDICADORS POBLE SEC. Seccions 1 a 56.

		Àrea	Municipi	Catalunya	Puntuació
Processos de regressió urbanística i dèficits d'equipaments i serveis	Valor cadastral	84	100		3,1
	% Edificis en mal estat i ruïnós / total edificis	6,4%	5,6%	2,65%	3,8
	% Edificis sense aigua corrent / total edificis	0,30%	0,38%	0,73%	0
	% edificis sense evacuació d'aigües residuals / total edificis	0,40%	0,47%	1,47%	0
	% edificis de 4 plantes o més sense ascensor / total edificis de 4 plantes o més	64,5%	48,1%	54,9%	4,8
Problemes demogràfics	Habitatges / hect	246,5	75,1		5
	Variació població : [(pob.2003 - pob.1998) / pob.1998] x 100	13,5%	5,1%	9,1%	4,2
	% dependència global (pob> 65 anys + pob< 15 anys) / total pob	32,7%	32,8%	30,9%	1
	% població estrangera extracomunitària/ total població	17,7%	9,1%	7,0%	5
Problemes econòmics, socials o ambientals	% persones que reben pensions assistencials i no contributives/total pob.	1,40%	1,07%	1%	2,4
	Taxa d'atur (% aturats / actius)	13,8%	10,8%	10,2%	3,6
	Zones verdes previstes en el planejament general que no s'han executat	59%			2,95
	% població de més de 10 anys sense títol batxillerat o sense cicles de FP	65%	55%	65,5%	0
Dèficits socials i urbans problemàtica desenvol. local	Dèficit de transport públic				0
	disposa de mitjans de transport públic? (si/no)	si			
	freqüència mitjana de pas tr.públic en horari laboral >30 minuts? (si/no)	no			
	Dèficit de places d'aparcament	si			
	disposa d'aparcaments públics? (si/no)	si			
	habitatges que disposen d'aparcament privat<50%? (si/no)	si			2,5
	% Locals inactius	29,3%	15%	24%	2,9
	% Persones en risc d'exclusió social (Índex sintètic desigualtat social BCN = 100)	64	100		5

FONT

Ajuntament
Cens de població 2001
Cens de població 2001
Cens de població 2001
Cens de població 2001

Idescat
Padró municipal (anys 2003 i 1998)
Padró municipal (anys 2003)
Padró municipal (anys 2003)

Idescat (any 2003)/ICASS
Cens de població 2001
Ajuntament
Cens de població 2001

Ajuntament

Ajuntament

Cens de població 2001
Ajuntament

46,3

Indicadors per a la selecció d'actuacions dins el programa de millora de barris Poble Sec

Seccionat 1582 (aplicable a dades població a 1 gener 1998)(38 sc): de la 1 a la 56
Seccionat 1491 (aplicable a dades cens 2001 i població a 1/1/2003 (38 sc): de la 1 a la 56

a) processos de regressió urbanística i dèficits d'equipaments i serveis

a1) valor cadastral mitjà de l'àrea urbana

	€/m2	bcn=100	dif. Cat	1/5
Poblesec	545,78	84	-16	-3,1
Barcelona	647,08	100		

a2) % edificis en mal estat i ruïnós / total edificis destinats principalment a habitatge. Cens edificis 2001.

	mal estat-ruin	total edificis	%	dif. Cat	màxim 5 punts
Poblesec	100	1568	6,4%	3,8%	
Barcelona	4.174	74823	5,6%		
Catalunya	27.742	1065458	2,6%		

a3) % edificis sense aigua corrent / total edificis destinats principalment a habitatge. Cens edificis 2001.

	sense aigua c	total edificis	%	dif. Cat
Poblesec	4	1568	0,3%	
Barcelona	286	74823	0,38%	
Catalunya	7.729	1065458	0,73%	

a4) % edificis sense evacuació aigües residuals / total edificis destinats principalment a habitatge. Cens edificis 2001

	sense evac.ai	total edificis	%	dif. Cat
Poblesec	6	1568	0,4%	
Barcelona	355	74823	0,47%	
Catalunya	15.686	1065458	1,47%	

a5) % edificis de 4 o més plantes sense ascensor / total edificis destinats a habitatge de 4 plantes o més. Cens edi

	> 4 plantes se	edificis > 4 p.	%	dif. Cat	1 punt per cada 2 de dif.
Poblesec	793	1229	64,52%	9,60%	4,8%
Barcelona	20.876	43419	48,08%		
Catalunya	79.437	144620	54,93%		

b) problemes demogràfics

b1) densitat de població: habitatges/ha (cens 2001)

	habitatges	superfície (ha)	Habitatges/ha > 100 hab./ha	1 punt per cada 20 hab./ha de més
Poblesec	18233	73,98	246,5	>200= 5 punts
Barcelona	757928	10.095,98	75,1	
Catalunya	3314155	3.189.530	1,0	

b2) descens de població o creixement accelerat en els darrers 5 anys

	població 1998	població 2003	% creixement	dif. Bcn	1/2
Poblesec	33400	37901	13,5%	8,4%	4,2
Barcelona	1505581	1582738	5,1%		
Catalunya	6147610	6704146	9,1%		

b3) població < 15 anys i > 65 anys (2003)

	<15 i > 65 any	total població	dif. Cat	
Poblesec	12392	37901	32,7%	2% 1 punt
Catalunya	2073407	6704146	30,9%	

b4) % població immigrant (2003)

	extracomunita%	extracom.	dif. Cat
Poblesec	6721	17,7%	10,77% màxim 5 punts
Catalunya	467093	7,0%	

c1) problemes econòmics, socials o ambientals

c1)% persones que reben pensions assistencials i no contributives / total població (icass-any 2003)

	pensions no contributives	pensions assistencials	beneficiaris	% s/pob.total	1punt /0,2
	invalidesa	jubilació	malatia	vellesa	
Poblesec				531	1,40%
barcelona	7608	8994	197	212	17011
Catalunya	30302	30347	1342	690	62681

c2) taxa d'atur (% aturats / actius) cens 2001

	aturats	pob.activa	%	dif. Cat
Poblesec	2357	17054	13,8%	3,6% 3,6 punts
barcelona	78564	724246	10,8%	
Catalunya	318935	3135423	10,2%	

c3) zones verdes previstes al planejament no executades: 100%= 5 punts

	m2 Zona verd no executat	%	dif. Cat
Poblesec	106285	62890	59%

c4) Població de més de 10 anys sense títol de batxillerat o sense cicles de FP

	sense títol	població + 10	%	dif. Cat
Poblesec	20880	32156	64,9%	-0,6% 0 punts
Barcelona	756534	1376537	55,0%	
Catalunya	3751154	5724420	65,5%	

d) Dèficits socials i urbans

d1)

Metro L3. Autobosos 55, 121, etc.

d2) Habitatges amb aparcament privat. Font: doymo.com

	Poblesec	Catalunya
	2.371	13% < 50%
		2,5 punts
		disposa de 7 pàrkings públics

d3) % locals inactius (cens 2001)

	%	dif. Bcn	1/5
Poblesec	29,3%	14%	2,9%
Barcelona	15,0%		
Catalunya	24%		

d4) Persones en risc d'exclusió social. Font: Serveis Personals. Ajuntament Barcelona

Canvi de criteri respecte a l'anterior convocatòria. L'indicador ja no s'elabora com a síntesi de dos indicadors:

-Incidència: % persones ateses als Centres de Serveis Socials municipals sobre total habitants. Ponderava un 0,7.

-Index sintètic de desigualtat social del Centre de Serveis Socials de referència. Ponderava un 0,3.

S'ha observat poca correlació dels dos indicadors a les zones estudiades i tan sols puntuaven Poblesec i Coll (1 punt respectivament)

S'ha optat per considerar tan sols l'ISDS

	ISDS 2001	bcn = 100	
Poblesec	398	64	-36% 5 punts
Barcelona	618	100	

4.- PROPOSTA D'ACTUACIÓ

4.1.- Introducció

El barri del Poble-sec està immers, en els darrers anys en un procés accelerat de canvi sociodemogràfic que està afectant de manera significativa a aspectes tan fonamentals per a una comunitat com és la seva pròpia cohesió social.

Aquest canvi és fruit de l'increment ascendent de la població estrangera provinent bàsicament de països extracomunitaris. Una població relativament reduïda d'unes 29.000 persones s'ha vist incrementada en més de 9.500 persones que han arribat al barri, provinents de països on la vida els resultava enormement difícil.

El barri ha acollit fins ara amb certa normalitat no exempta de situacions de tensió aquest allau d'un 25% de nousvinguts. Però és evident que cal estar atents i procurar intervenir per millorar.

El Poble-sec ja tenia la densitat de població més alta del districte, compta amb el parc d'habitatges més envellit d'aquest i la tercera part no disposa d'ascensor. La sobreutilització d'aquests habitatges i les seves deficiències d'espai convivencial repercuteix també en la utilització de l'espai públic. Les places i carrers encara continuen amb deficiències pròpies d'estructures urbanes prou envellides on es destaca la manca de clavegueram públic.

La integració dels nousvinguts, element fonamental en aquests moments de la vida de Poble-sec, s'està realitzant amb l'esforç individual, col·lectiu i institucional, però aquesta necessitat de no malbaratar l'estat de cohesió social que ja existia, està permanentment amenaçat per la fràgil actuació associativa i la clara manca d'espais oberts de relació que permetin l'intercanvi cultural i l'inici de noves relacions de veïnatge.

Davant d'aquesta situació, es fa necessària una intervenció pública decidida que col·labori a fer possible el trànsit entre un Poble-sec amb alts nivells d'envelliment i població molt

arrelada a la seva vida quotidiana i un nou Poble-sec amb mestissatge cultural, nova població infantil i juvenil i noves necessitats d'escola, habitatge, espai públic, associacions, etc.

El districte de Sants-Montjuïc vol construir nous elements de suport social, per contribuir a l'aterratge controlat en aquest nou escenari ciutadà, i en aquest sentit configurar els reptes per al període immediat 2005-2008.

1. Actuació decidida en el manteniment i millora de l'espai públic, tant sigui en els elements bàsics de voreres, calçades i espais verdes, com sobretot en l'acabament dels dèficits de clavegueram públic.
2. Continuar amb l'aplicació de suport a la rehabilitació integral dels habitatges de Poble-sec.
3. Augmentar significativament la xarxa pública d'equipaments, possibilitant l'adquisició d'un edifici emblemàtic al vell mig del barri de Poble-sec.
4. Consolidar les iniciatives associatives que s'han vingut desenvolupant en els darrers anys, i que han de contribuir decididament en el procés d'intercanvi intercultural dels veïns i veïnes de Poble-sec.

4.2.- Grau d'identificació de la problemàtica existent

En l'apartat 3 del present projecte, ja s'han definit abastament les problemàtiques existents.

Per realitzar aquest anàlisi, s'han tingut en compte els següents apartats:

- 1.- Dades estadístiques
- 2.- Dades i coneixements aportats pels diferents serveis del Districte.
- 3.- Reunions periòdiques amb les diferents entitats del Barri.

Els principals dèficits detectats, han estat els següents

- ✓ Increment de l'immigració, i els conseqüents dèficits que comporta
- ✓ Rehabilitació dels edificis
- ✓ Millora dels espais públics
- ✓ Dotació d'equipaments
- ✓ Implementació de programes socials
- ✓ Programes per a la dinamització comercial.

4.3.- Estratègies i prioritats. Coherència i adequació

Es evident que en un programa elaborat amb la participació dels diferents elements que formen part del complex entramat que anomenem "barri", la complexitat rau en la definició de les prioritats, obtenció de recursos, i la programació de les actuacions.

També es cert que en el barri del Poble-sec, i des de la creació de l'anomenat "Pla de Futur", sota la tutela de l'Ajuntament, s'ha anat treballant en la preparació de tot un reguitzell d'actuacions que recollides i ordenades en el present projecte, ens fan pensar que assolirem un bon tram dels objectius que ens ham marcat, millorant els espais públics, seguint la tasca de rehabilitació dels habitatges, millorant la xarxa d'equipaments públics, donant suport a l'integració dels nous vinguts i millorant l'accessibilitat de la muntanya, tant propera i alhora tant poc accessible.

4.4.- Actuacions concretes que componen el projecte

CAMP1 MILLORA DE L'ESPAI PÚBLIC i DOTACIÓ D'ESPAIS VERDS

1.1 Urbanització eixos Cívics

- a eix Poble sec- Santa Madrona
- b eix Poble sec- Centre
- c eix Poble sec- Hortes

1.2 Col·locació d'arbrat

- a carrer Blasco de Garay
- b carrer de Tapioles
- c carrer de Margarit
- d carrer de Poeta Cabanyes
- e carrer de la Creuta dels Molers

1.3 Substitució o reparació de xarxes de clavegueram, electricitat, gas, telefonia i noves tecnologies

- a carrer de Mare de Déu del Remei
- b carrer d'Olivera
- c Plaça de Sta. Madrona
- d carrer de Tapioles
- e passatge Martras
- f carrer Creu del Molers
- g passatge Julià
- h Carrer Hortes
- h passatge de Serrahima
- j passatge Montjuïc
- k carrer Font Rodona
- l carrer Sancho Marraco
- m carrer Concòrdia

1.7 Dotació d'espais verds, inclosa la seva urbanització i enjardinament

- a passatge Martras
- b plaça de les Navas
- c carrer de Julià
- d parc de la Primavera

1.8 Compra o expropiació de sòl per a la creació de zones verdes, obertures de carrers o esponjament del sector

- a carrer de Puig-Xoriguer
- b Creu dels Molers

CAMP 2 REHABILITACIÓ DELS ELEMENTS COMUNS DELS EDIFICIS

2.1 Rehabilitació elements comuns dels edificis: Millora de les instal·lacions comuns d'aigua, gas, electricitat, telèfon i noves tecnologies

- a rehabilitació dels elements comuns dels edificis

CAMP 3 PROVISIÓ D'EQUIPAMENTS PER A L'ÚS COL·LECTIU

3.1 Adequació de l'equipament El Sortidor

- a actuació a l'equipament el Sortidor
- b millores de la protecció interior i exterior d'accessos i terrasses a l'equipament el Sortidor
- c millores de la protecció exterior de terrats a l'equipament el Sortidor
- d façana equipament el Sortidor
- e millores de la protecció exterior de finestres a la planta baixa de l'equipament el Sortidor

f millora instal·lacions d'aigua, electricitat, il·luminació i climatització a l'equipament el Sortidor

3.2 Adequació de l'equipament Biblioteca Francesc Boix

- a coberta edifici biblioteca Francesc Boix
- b construcció de proteccions pluvials a les façanes mitjeres de la biblioteca Francesc Boix i façana biblioteca
- c millora instal·lacions d'aigua a la biblioteca Francesc Boix

3.3 Adequació de l'equipament Polisportiu Tres Xemeneies

- a actuació al polisportiu Tres xemeneies
- b coberta-paviment edifici polisportiu Tres xemeneies
- c façana polisportiu Tres xemeneies
- d instal·lació plaques solars

3.4 Adequació de l'equipament esportiu La Satalia

- a actuació a l'equipament esportiu la Satalia
- b coberta equipament esportiu la Satalia
- c façana equipament esportiu la Satalia

3.5 Adequació de l'equipament del Carrer Roser 15

- a adquisició i adequació Roser,15 per a centre de serveis socials
- b façana local carrer de Roser 15

3.6 Adequació de l'equipament Local Elcano

- a adeq. local Elcano per a entitats socials

3.7 Adequació de l'equipament Refugi del Poble Sec

- a coberta refugi del Poble sec
- b façana refugi del Poble sec

3.8 Adequació de l'equipament Local del carrer Margarit 23

- a coberta local carrer de Margarit 23
- b façana local carrer de Margarit 23

CAMP 4 INCORPORACIÓ DE LES TECNOLOGIES DE LA INFORMACIÓ EN ELS EDIFICIS

4.1 Obres en els elements comuns dels edificis per permetre la instal·lació de cablejat o altres sistemes en els edificis

- a noves tecnologies a la biblioteca Francesc Boix
- b noves tecnologies a l'equipament el Sortidor
- c obres en els elements comuns dels edificis per permetre la instal·lació de cablejat o altres sistemes en els edificis

CAMP 5 FOMENT DE LA SOSTENIBILITAT DEL DESENVOLUPAMENT URBÀ

5.1 Mesures per aconseguir en els edificis i en l'espai públic una millor eficiència energètica

- a dotació de lluminàries amb reactància electrònica a l'equipament el Sortidor
- b tancaments a l'equipament el Sortidor
- c instal·lació plaques solars

5.2 Mesures per aconseguir en els edificis i en l'espai públic l'estalvi en el consum d'aigua/electricitat/gas

- a canvi finestres-anul·lació ponts tèrmics (biblioteca Francesc Boix)

CAMP 6 EQUITAT DE GÈNERE EN L'ÚS DE L'ESPAI URBÀ I DELS EQUIPAMENTS

6.1 Mesures de seguretat en els espais públics

- a millores de prevenció i seguretat en la zona de la Satalia

6.2 Espais/locals habitats per acollir activitats d'associacions de dones per fomentar l'equitat de gènere

- a el Sortidor punt d'assessorament jurídic gratuït per a dones
- b el Sortidor: "grup de tractament amb noies adolescents"

6.4 Espais/locals habitats per acollir activitats formatives destinades a dones amb un baix nivell educatiu i per a dones immigrants

- b el Sortidor "el café de les dones"

CAMP 7 PROGRAMES PER A LA MILLORA SOCIAL, URBANÍSTICA I ECONÒMICA

7.1 Programes de dinamització de l'activitat comercial

- a renovació del teixit associatiu comercial del barri

7.2 Programes de promoció local i turística

- a sistemes de difusió de les activitats singulars del barri

7.3 Programes de foment del treball

- a programa d'incorporació al món laboral

7.4 Programes de foment de la integració social i cultural, per aconseguir una millor qualitat de vida al barri

- a intervenció en medi obert al Poble sec
- e projecte veïnal de dinamització pista polisportiva Tres xemeneies
- f programes de foment de l'activitat associativa dels nouvinguts
- g aula d'acollida
- h activitats socio-culturals al centre cívic el Sortidor

CAMP 8 ACCESSIBILITAT I SUPRESSIÓ DE BARRERES ARQUITECTÒNIQUES

8.1 Eliminació de barreres arquitectòniques

- a eliminació de barreres arquitectòniques en petits comerços i establiments
- b instal·lació de bucle magnètic
- c instal·lació de bucle magnètic a diferents equipaments de concurrència pública
- d eliminació de barreres arquitectòniques dels carrers: Roser, Salvà, Concòrdia, Puríssima Concepció, Poeta Cabanyes, Sancho Marraco, Creu de Molers, Julià i Blasco de Garay
- e inversió d'adequació de totes les cruïlles semaforitzades amb el sistema de senyalització acústica

8.2 Ampliació de les voreres, guais, passos de vianants

- a ampliació i millores al carrer Vila-Vila per a transformar-se en un recorregut amable per a vianants/bicicletes/cotxes
- b reserva d'aparcaments per a persones amb mobilitat reduïda i tarja de tolerància

8.3 Construcció de rampes en els edificis d'accés al públic

- a eliminació de barreres arquitectòniques casal de la Concòrdia

8.4 Accessibilitat de l'edifici (instal·lació d'ascensors)

- a accés mitjançant ascensor i ampliació com a magatzem del soterrani de la biblioteca Francesc Boix

4.5.- Forma de gestió i viabilitat

El projecte que conté aquest dossier serà elaborat des de l'Ajuntament de Barcelona mitjançant el propi Districte i les diverses empreses municipals en funció de les seves competències. El projecte serà coordinat per l'Institut Municipal d'Urbanisme i en el seu seguiment hi estaran implicades les diferents entitats veïnals del barri.

Pel que fa a la viabilitat del projecte, aquest s'ha redactat per tal que totes les actuacions puguin ser realitzades en un termini màxim de cinc anys.

Finalment el finançament del projecte serà del 50% a càrrec del Fons de la Llei de Barris i el 46% a càrrec de fons municipals i un 4% a càrrec dels privats.

4.6.- Valoració de l'impacte del projecte en el seu àmbit d'actuació

Les intervencions proposades a aquest projecte, del barri de Poble Sec, en el seu conjunt són multidisciplinars i transversals, donat que es fan intervencions tant de renovació de l'estat del carrer i la via pública, mobiliari, arbrat, estat dels paviments etc... resolguin mancances d'infraestructures, fins a intervencions de naturalesa social i econòmica més relacionades a l'idiosincràsia autòctona de la població.

L'objecte d'aquest projecte és millorar la qualitat de vida i d'entorn i afavorir la igualtat d'oportunitats dels veïns i veïnes que resideixen al Poble Sec.

Cadascun d'aquests paradigmes té una ponderació i una tabulació diferent, tot i que hi ha punts de trobada, en aspectes tals com l'accessibilitat, la mobilitat, la recuperació d'us de la via pública, etc... Però d'altres són només valorables element a element.

La valoració final només serà possible estudiant els indicadors parcials de cada disciplina cas a cas.

Des del punt de vista urbanístic, del manteniment i conservació del espai públic s'ha previst la posta a zero de l'estat del carrer. S'ha tingut especial cura amb l'execució de les instal·lacions de clavegueram, amb la construcció de les previstes al PLECAB, als carrers on encara no existia i es funcionava, encara, amb albanyals particulars. La supressió de les barreres arquitectòniques, amb la construcció de guals de vianants en totes les cruïlles sense accessibilitat i l'intervenció als sectors més deficitaris en quant a la conservació dels paviments de vorera i calçada.

Des del punt de vista social la valoració final només serà satisfactòria, si els indicadors de recuperació urbanística, econòmica i social del barri han experimentat una millora. Considerem que aquesta millora ha de significar disposar d'uns indicadors posteriors a la

intervenció, que permetin , almenys, igualar el barri del Poble Sec amb la resta del Districte de Sants - Montjuïc i amb la ciutat de Barcelona.

Sobre aquest indicadors globals, operaran no tan sols les conseqüències directes del projecte presentat sinó també les conseqüències de les inversions previstes al Pla d'Actuació del Districte, la intervenció del Pla de Desenvolupament Comunitari del Poble Sec i el Projecte de Dinamització Comercial iniciat.

En els diferents apartats de la Memòria, dedicats a facilitar les dades relatives a les propostes d'acció que constitueixen el conjunt del projecte, s'inclouen indicadors que serviran per valorar, en cada cas, l'impacte de les diferents accions proposades.

4.7.- Requeriments de continuïtat i manteniment

La responsabilitat del posterior manteniment dels diferents serveis i programes proposats a aquest projecte, de la mateixa manera que el punt anterior depèn dels diferents operadors públics amb les seves competències.

Lògicament, en allò que fa referència al manteniment de la via pública, la competència és exclusivament municipal. En aquest cas, o bé a través de les inversions del Districte, o bé a través de les inversions de les Àrees Centrals de l'Ajuntament està previst continuar amb la renovació dels carrers de l'àrea de treball durant les properes legislatures i de les tasques de manteniment en tots els seus aspectes.

4.9.- Costos i finançament

		Aportació Generalitat	%	Aportació Ajuntament	%	Aportació altres	%	TOTAL
CAMP1	MILLORA DE L'ESPAI PÚBLIC i DOTACIÓ D'ESPAIS VERDS							
1.1	Urbanització eixos Cívics	1.244.000,00 €	50%	1.244.000,00 €	50%	0 €	0%	2.488.000,00 €
	A Eix Poble Sec- SANTA MADRONA	747.500,00 €	50%	747.500,00 €	50%		0%	1.495.000,00 €
	B Eix Poble Sec- CENTRE	383.000,00 €	50%	383.000,00 €	50%		0%	766.000,00 €
	C Eix Poble Sec- HORTES	113.500,00 €	50%	113.500,00 €	50%		0%	227.000,00 €
1.2	Col·locació d'arbrat	25.000,00 €	50%	25.000,00 €	50%	0 €	0%	50.000,00 €
	A CARRER BLASCO DE GARAY	4.650,00 €	50%	4.650,00 €	50%		0%	9.300,00 €
	B CARRER DE TAPIOLES	5.600,00 €	50%	5.600,00 €	50%		0%	11.200,00 €
	C CARRER DE MARGARIT	5.000,00 €	50%	5.000,00 €	50%		0%	10.000,00 €
	D CARRER DE POETA CABANYES	4.400,00 €	50%	4.400,00 €	50%		0%	8.800,00 €
	E CARRER DE LA CREUTA DELS MOLERS	5.350,00 €	50%	5.350,00 €	50%		0%	10.700,00 €
1.3	Substitució o reparació de xarxes de clavegueram, electricitat, gas, telefonia i noves tecnologies	1.843.500,00 €	50%	1.843.500,00 €	50%	0 €	0%	3.687.000,00 €
	A CARRER DE MARE DE DÉU DEL REMEI	230.000,00 €	50%	230.000,00 €	50%		0%	460.000,00 €
	B CARRER D'OLIVERA	108.000,00 €	50%	108.000,00 €	50%		0%	216.000,00 €
	C PLAÇA DE SANTA MADRONA	155.000,00 €	50%	155.000,00 €	50%		0%	310.000,00 €
	D CARRER DE TAPIOLES	161.000,00 €	50%	161.000,00 €	50%		0%	322.000,00 €
	E PASSATGE MARTRAS	97.000,00 €	50%	97.000,00 €	50%		0%	194.000,00 €
	F CREU DEL MOLERS	216.500,00 €	50%	216.500,00 €	50%		0%	433.000,00 €
	G PASSATGE JULIÀ	109.500,00 €	50%	109.500,00 €	50%		0%	219.000,00 €
	H CARRER HORTES	75.500,00 €	50%	75.500,00 €	50%		0%	151.000,00 €
	I PASSATGE DE SERRAHIMA	104.500,00 €	50%	104.500,00 €	50%		0%	209.000,00 €
	J PASSATGE MONTJUÏC	196.000,00 €	50%	196.000,00 €	50%		0%	392.000,00 €
	K CARRER FONT RODONA	135.000,00 €	50%	135.000,00 €	50%		0%	270.000,00 €
	L CARRER SANCHO MARRACO	106.500,00 €	50%	106.500,00 €	50%		0%	213.000,00 €
	M CARRER CONCÒRDIA	149.000,00 €	50%	149.000,00 €	50%		0%	298.000,00 €
1.7	Dotació d'espais verds, inclosa la seva urbanització i enjardinament	1.070.500,00 €	50%	1.070.500 €	50%	0 €	0%	2.141.000,00 €
	A PASSATGE MARTRAS	44.500,00 €	50%	44.500,00 €	50%		0%	89.000,00 €
	B PLAÇA DE LES NAVAS	56.000,00 €	50%	56.000,00 €	50%		0%	112.000,00 €
	C CARRER DE JULIÀ	60.000,00 €	50%	60.000,00 €	50%		0%	120.000,00 €
	D PARC DE LA PRIMAVERA	910.000,00 €	50%	910.000,00 €	50%		0%	1.820.000,00 €
1.8	Compra o expropiació de sòl per a la creació de zones verdes, obertures de carrers o esponjament del sector	853.500,00 €	50%	853.500,00 €	50%	0 €	0%	1.707.000,00 €
	A CARRER DE PUIG-XORIGUER	585.000,00 €	50%	585.000,00 €	50%		0%	1.170.000,00 €
	B CREU DELS MOLERS	268.500,00 €	50%	268.500,00 €	50%		0%	537.000,00 €
SUBTOTAL CAMP 1		5.036.500,00 €	50%	5.036.500,00 €	50%	0 €	0%	10.073.000,00 €

	Aportació Generalitat	%	Aportació Ajuntament	%	Aportació altres	%	TOTAL
CAMP 2 REHABILITACIÓ DELS ELEMENST COMUNS DELS EDIFICIS							
2.1 Rehabilitació elements comuns dels edificis	700.000,00 €	50%	0,00 €	0%	700.000,00 €	50%	1.400.000,00 €
A REHABILITACIÓ DELS ELEMENST COMUNS DELS EDIFICIS	700.000,00 €	50%			700.000,00 €	50%	1.400.000,00 €
SUBTOTAL CAMP 2	700.000,00 €	50%	0 €	0%	700.000,00 €	50%	1.400.000,00 €
CAMP 3 PROVISIÓ D'EQUIPAMENTS PER A L'ÚS COL-LECTIU							
3.1 Adequació de l'equipament El Sortidor	273.227,50 €	50%	273.227,50 €	50%	0 €	0%	546.455,00 €
A ACTUACIÓ A L'EQUIPAMENT EL SORTIDOR	65.300,00 €	50%	65.300,00 €	50%		0%	130.600,00 €
B MILLORES DE LA PROTECCIÓ INTERIOR I EXTERIOR D'ACCESSOS I TERRASSES A L'EQUIPAMENT EL SORTIDOR	6.465,00 €	50%	6.465,00 €	50%		0%	12.930,00 €
C MILLORES DE LA PROTECCIÓ EXTERIOR DE TERRATS A L'EQUIPAMENT EL SORTIDOR	5.300,00 €	50%	5.300,00 €	50%		0%	10.600,00 €
D FAÇANA EQUIPAMENT EL SORTIDOR	13.462,50 €	50%	13.462,50 €	50%		0%	26.925,00 €
E MILLORES DE LA PROTECCIÓ EXTERIOR DE FINESTRES A LA PLANTA BAIXA DE L'EQUIPAMENT EL SORTIDOR	6.527,50 €	50%	6.527,50 €	50%		0%	13.055,00 €
F MILLORA INSTAL·LACIONS D'AIGUA, ELECTRICITAT, IL·LUMINACIÓ I CLIMATITZACIÓ A L'EQUIPAMENT EL SORTIDOR	176.172,50 €	50%	176.172,50 €	50%		0%	352.345,00 €
3.2 Adequació de l'equipament Biblioteca Francesc Boix	125.996,00 €	50%	125.996,00 €	50%	0 €		251.992,00 €
A COBERTA EDIFICI BIBLIOTECA FRANCESC BOIX	2.946,00 €	50%	2.946,00 €	50%		0%	5.892,00 €
B CONSTRUCCIÓ DE PROTECCIONS PLUVIALS A LES FAÇANES MITJERES DE LA BIBLIOTECA FRANCESC BOIX I FAÇANA BIBLIOTECA	115.000,00 €	50%	115.000,00 €	50%		0%	230.000,00 €
C MILLORA INSTAL·LACIONS D'AIGUA A LA BIBLIOTECA FRANCESC BOIX	8.050,00 €	50%	8.050,00 €	50%		0%	16.100,00 €
3.3 Adequació de l'equipament Poliesportiu Tres Xemeneies	49.343,00 €	50%	49.343,00 €	50%	0 €		98.686,00 €
A ACTUACIÓ AL POLIESPORTIU TRES XEMENEIES	7.500,00 €	50%	7.500,00 €	50%		0%	15.000,00 €
B COBERTA-PAVIMENT EDIFICI POLIESPORTIU TRES XEMENEIES	18.030,50 €	50%	18.030,50 €	50%		0%	36.061,00 €
C FAÇANA POLIESPORTIU TRES XEMENEIES	8.812,50 €	50%	8.812,50 €	50%		0%	17.625,00 €
D INSTAL·LACIÓ PLAQUES SOLARS	15.000,00 €	50%	15.000,00 €	50%		0%	30.000,00 €
3.4 Adequació de l'equipament esportiu La Satalia	93.236,50 €	50%	93.236,50 €	50%	0 €		186.473,00 €
A ACTUACIÓ A L'EQUIPAMENT ESPORTIU LA SATALIA	52.400,00 €	50%	52.400,00 €	50%		0%	104.800,00 €
B COBERTA EQUIPAMENT ESPORTIU LA SATALIA	17.936,50 €	50%	17.936,50 €	50%		0%	35.873,00 €
C FAÇANA EQUIPAMENT ESPORTIU LA SATALIA	22.900,00 €	50%	22.900,00 €	50%		0%	45.800,00 €
3.5 Adequació de l'equipament del Carrer Roser 15	719.825,00 €	50%	719.825,00 €	50%	0 €		1.439.650,00 €
A ADQUISICIÓ I ADEQUACIÓ ROSER, 15 PER A Centre .S.S.	716.743,50 €	50%	716.743,50 €	50%		0%	1.433.487,00 €
B FAÇANA LOCAL CARRER DE ROSER 15	3.081,50 €	50%	3.081,50 €	50%		0%	6.163,00 €
3.6 Adequació de l'equipament Local Elcano	102.175,00 €	50%	102.175,00 €	50%	0 €		204.350,00 €
A ADEQ. LOCAL ELKANO PER A ENTITATS SOCIALS	102.175,00 €	50%	102.175,00 €	50%		0%	204.350,00 €
3.7 Adequació de l'equipament Refugi del Poble Sec	4.044,50 €	50%	4.044,50 €	50%	0 €		8.089,00 €
A COBERTA REFUGI DEL POBLE SEC	1.544,50 €	50%	1.544,50 €	50%		0%	3.089,00 €
B FAÇANA REFUGI DEL POBLE SEC	2.500,00 €	50%	2.500,00 €	50%		0%	5.000,00 €
3.8 Adequació de l'equipament Local del carrer Margarit 23	4.277,50 €	50%	4.277,50 €	50%	0 €		8.555,00 €
A COBERTA LOCAL CARRER DE MARGARIT 23	2.200,00 €	50%	2.200,00 €	50%		0%	4.400,00 €
B FAÇANA LOCAL CARRER DE MARGARIT 23	2.077,50 €	50%	2.077,50 €	50%		0%	4.155,00 €
SUBTOTAL CAMP 3	1.372.125,00 €	50%	1.372.125,00 €	50%	0 €	0%	2.744.250,00 €

	Aportació Generalitat	%	Aportació Ajuntament	%	Aportació altres	%	TOTAL
CAMP 4 INCORPORACIÓ DE LES TECNOLOGÍES DE LA INFORMACIÓ EN ELS EDIFICIS							
4.1 Obres en els elements comuns dels edificis per permetre la instal·lació de cablejat o altres sistemes en els edificis	61.500,00 €	50%	31.500,00 €	26%	30.000,00 €	24%	123.000,00 €
A NOVES TECNOLOGIES A LA BIBLIOTECA FRANCES BOIX	12.500,00 €	50%	12.500,00 €	50%		0%	25.000,00 €
B NOVES TECNOLOGIES A L'EQUIPAMENT EL SORTIDOR	19.000,00 €	50%	19.000,00 €	50%		0%	38.000,00 €
C OBRES EN ELS ELEMENTS COMUNS DELS EDIFICIS PER PERMETRE LA INSTAL·LACIÓ DE CABLEJAT O ALTRES SISTEMES EN ELS EDIFICIS	30.000,00 €	50%		0%	30.000 €	50%	60.000,00 €
SUBTOTAL CAMP 4	61.500,00 €	50%	31.500 €	26%	30.000,00 €	24%	123.000,00 €
CAMP 5 FOMENT DE LA SOSTENIBILITAT DEL DESENVOLUPAMENT URBÀ							
5.1 Mesures per aconseguir en els edificis i en l'espai públic una millor eficiència energètica	99.500,00 €	50%	74.500,00 €	37%	25.000,00 €	13%	199.000,00 €
A DOTACIÓ DE LLUMINÀRIES AMB REACTÀNCIA ELECTRÒNICA A L'EQUIPAMENT EL SORTIDOR	53.100,00 €	50%	53.100,00 €	50%		0%	106.200,00 €
B TANCAMENTS A L'EQUIPAMENT EL SORTIDOR	21.400,00 €	50%	21.400,00 €	50%		0%	42.800,00 €
C INSTAL·LACIÓ PLAQUES SOLARS	25.000,00 €	50%		0%	25.000 €	50%	50.000,00 €
5.2 Mesures per aconseguir en els edificis i en l'espai públic l'estalvi en el consum d'aigua/electricitat/gas	62.500,00 €	50%	62.500,00 €	50%	0 €	0%	125.000,00 €
A CANVI FINESTRES-ANUL·LACIÓ PONTS TÈRMICS (BIBLIOTECA F. BOIX)	62.500,00 €	50%	62.500,00 €	50%		0%	125.000,00 €
SUBTOTAL CAMP 5	162.000,00 €	50%	137.000,00 €	42%	25.000,00 €	8%	324.000,00 €
CAMP 6 EQUITAT DE GÈNERE EN L'ÚS DE L'ESPAI URBÀ I DELS EQUIPAMENTS							
6.1 Mesures de seguretat en els espais públics	105.000,00 €	50%	105.000,00 €	50%	0 €	0%	210.000,00 €
A MILLORES DE PREVENCIÓ I SEGURETAT EN LA ZONA DE LA SATALIA	105.000,00 €	50%	105.000,00 €	50%		0%	210.000,00 €
6.2 Espais/locals habitats per acollir activitats d'associacions de dones per fomentar l'equitat de gènere	30.000,00 €	50%	30.000,00 €	50%	0 €	0%	60.000,00 €
A EL SORTIDOR PUNT D'ASSESSORAMENT JURÍDIC GRATUÏT PER A DONES	25.000,00 €	50%	25.000,00 €	50%		0%	50.000,00 €
B EL SORTIDOR: "GRUP DE TRACTAMENT AMB NOIES ADOLESCENTS"	5.000,00 €	50%	5.000,00 €	50%		0%	10.000,00 €
6.4 Espais/locals habitats per acollir activitats formatives destinades a dones amb un baix nivell educatiu i per a dones immigrants	6.000,00 €	50%	6.000,00 €	50%	0 €	0%	12.000,00 €
B EL SORTIDOR "EL CAFÉ DE LES DONES"	6.000,00 €	50%	6.000,00 €	50%		0%	12.000,00 €
SUBTOTAL CAMP 6	141.000,00 €	50%	141.000,00 €	50%	0 €	0%	282.000,00 €

	Aportació Generalitat	%	Aportació Ajuntament	%	Aportació altres	%	TOTAL
CAMP 7	PROGRAMES PER A LA MILLORA SOCIAL, URBANÍSTICA I ECONÒMICA						
7,1	Programes de dinamització de l'activitat comercial	9.000,00 €	50%	9.000,00 €	50%	0 €	18.000,00 €
A	RENOVACIÓ DEL TEIXIT ASSOCIATIU COMERCIAL DEL BARRI	9.000,00 €	50%	9.000,00 €	50%	0%	18.000,00 €
7,2	Programes de promoció local i turística	9.000,00 €	50%	9.000,00 €	50%	0 €	18.000,00 €
A	SISTEMES DE DIFUSIÓ DE LES ACTIVITATS SINGULARS DEL BARRI	9.000,00 €	50%	9.000,00 €	50%	0%	18.000,00 €
7,3	Programes de foment del treball	40.000,00 €	50%	40.000,00 €	50%	0,00 €	80.000,00 €
A	PROGRAMA D'INCORPORACIÓ AL MON LABORAL	40.000,00 €	50%	40.000,00 €	50%	0%	80.000,00 €
7,4	Programes de foment de la integració social i cultural, per aconseguir una millor qualitat de vida al barri	115.900,00 €	50%	115.900,00 €	50%	0 €	231.800,00 €
A	INTERVENCIÓ EN MEDI OBERT AL POBLE SEC	70.000,00 €	50%	70.000,00 €	50%	0%	140.000,00 €
E	PROJECTE VEÏNAL DE DINAMITZACIÓ PISTA POLIESPORTIVA 3 XEMENEIES	9.400,00 €	50%	9.400,00 €	50%	0%	18.800,00 €
F	PROGRAMES DE FOMENT DE L'ACTIVITAT ASSOCIATIVA DELS NOUVINGUTS	4.500,00 €	50%	4.500,00 €	50%	0%	9.000,00 €
G	AULA D'ACOLLIDA	7.000,00 €	50%	7.000,00 €	50%	0%	14.000,00 €
H	ACTIVITATS SOCIO-CULTURALS AL CENTRE CIVIC EL SORTIDOR	25.000,00 €	50%	25.000,00 €	50%	0%	50.000,00 €
SUBTOTAL CAMP 7		173.900,00 €	50%	173.900,00 €	50%	0,00 €	347.800,00 €
CAMP 8	ACCESSIBILITAT I SUPRESSIÓ DE BARRERES ARQUITECTÒNIQUES						
8,1	Eliminació de barreres arquitectòniques	278.900,00 €	50%	278.900,00 €	50%	0 €	557.800,00 €
A	ELIMINACIÓ DE BARRERES ARQUITECTÒNIQUES EN PETITS COMERÇOS I ESTABLIMENTS	25.000,00 €	50%	25.000,00 €	50%	0%	50.000,00 €
B	INSTAL·LACIÓ DE BUCLE MAGNÈTIC	1.200,00 €	50%	1.200,00 €	50%	0%	2.400,00 €
C	INSTAL·LACIÓ DE BUCLE MAGNÈTIC A DIFERENTS EQUIPAMENTS DE CONCURRÈNCIA PÚBLICA	2.700,00 €	50%	2.700,00 €	50%	0%	5.400,00 €
D	ELIMINACIÓ DE BARRERES ARQUITECTÒNIQUES DELS CARRERS ROSER, SALVÀ, CONCÒRDIA, PURÍSSIMA CONCEPCIÓ, POETA CABANYES, SANCHO MARRACO, CREU DE MOLERS, JULIÀ I BLASCO DE GARAY	150.000,00 €	50%	150.000,00 €	50%	0%	300.000,00 €
E	INVERSIÓ D'ADEQUACIÓ DE TOTES LES CRUÏLLES SEMAFORITZADES AMB EL SISTEMA DE SENYALITZACIÓ ACÚSTICA	100.000,00 €	50%	100.000,00 €	50%	0%	200.000,00 €
8,2	Ampliació de les voreres, guais, passos de vianants	438.500,00 €	50%	438.500,00 €	50%	0 €	877.000,00 €
A	AMPLIACIÓ I MILLORES AL CARRER VILA-VILA PER A TRANSFORMAS-SE EN UN RECORREGUT AMABLE PER A VIANANTS/BICICLETES/COTXES	433.500,00 €	50%	433.500,00 €	50%	0%	867.000,00 €
B	RESERVA D'APARCAMENTS PER A PERSONES AMB MOBILITAT REDUÏDA I TARJA DE TOLERÀNCIA	5.000,00 €	50%	5.000,00 €	50%	0%	10.000,00 €
8,3	Construcció de rampes en els edificis d'accès al públic	12.000 €	50%	12.000 €	50%	0 €	24.000,00 €
A	ELIMINACIÓ DE BARRERES ARQUITECTÒNIQUES CASAL DE LA CONCÒRDIA	12.000,00 €	50%	12.000,00 €	50%	0%	24.000,00 €
8,4	Accessibilitat de l'edifici (instal·lació d'ascensors)	81.325 €	50%	81.325 €	50%	0 €	162.650,00 €
A	REMODELACIÓ EDIFICI DEL CARRER CONCÒRDIA 33	81.325,00 €	50%	81.325,00 €	50%	0%	162.650,00 €
SUBTOTAL CAMP 8		810.725,00 €	50%	810.725,00 €	50%	0 €	1.621.450,00 €
TOTAL		8.457.750 €	50%	7.702.750 €	46%	755.000 €	16.915.500 €

4.10.- Procés de participació ciutadana

En aquest apartat del projecte volem presentar, de manera esquemàtica, els diferents òrgans i processos de participació ciutadana actualment existents o ja realitzats al Districte de Sants-Montjuïc. Per tal de simplificar la comprensió, per a cada òrgan/mecanisme de participació ciutadana presentarem: Quan es celebren les sessions? Qui hi participa? Sobre què es participa? Com es participa? I quines són les conseqüències del procés de participació.

El Consell Ciutadà del Districte

El Consell Ciutadà del Districte és el màxim òrgan consultiu i de participació de districte en totes les qüestions referents a les seves competències

Quan es celebren les sessions? El Consell Ciutadà del Districte es reunirà, com a mínim, dos cops l'any de manera ordinària i de manera extraordinària cada cop que el convoqui el seu President/a, la majoria dels Consellers/eres del Districte, o a petició de la meitat més u dels seus membres.

Qui hi participa? El Consell Ciutadà de Sants-Montjuïc està format per 91 persones. Està presidit pel president del Districte, Sr. Pere Alcober, i està compost per la regidora del Districte, Sra. Imma Moraleda, pels consellers del Districte, pels regidors adscrits i representants de les associacions i de les entitats del Districte, en representació dels diferents barris i sectors temàtics, i també pels ciutadans i per les ciutadanes a títol individual que s'han proposat aleatòriament mitjançant un sorteig fet a partir del padró d'habitants.

Sobre què és participa? El Consell Ciutadà del Districte té per objecte: 1. Assessorar al Consell del Districte en la definició de les grans línies de la política i la gestió del districte i generar consens ciutadà sobre els mateixos. 2. Conèixer i debatre, d'acord amb el que estableix el Reglament Orgànic Municipal, el Programa d'Actuació, les Ordenances i Reglaments Generals del districte 3. Conèixer i debatre els pressupostos municipals i els

resultats dels indicadors de la gestió municipal, en especial els del Districte. 4. Conèixer i debatre els grans projectes del districte. 5. Donar suport als Consells sectorials del districte i conèixer les seves conclusions, iniciatives i deliberacions.

Quines són les conseqüències del procés participatiu? Atès el caràcter consultiu i de participació del Consell, les seves resolucions tindran rang de recomanació per als Òrgans de Govern del districte.

L'Audiència Pública de l'Estat del Districte

Quan es celebren les sessions? Amb la finalitat de potenciar la comunicació periòdica entre el Consell del Districte i la ciutadania i de servir com a instància d'interrelació permanent, es convocarà, com a mínim cada dos mesos, l'Audiència Pública de l'estat del districte.

Qui hi participa? Està obert a tota la ciutadania. L'Audiència Pública de l'estat del districte estarà presidit pel President/a del Consell del Districte o Regidor/a del Districte o Conseller/a en qui delegui. a) La mesa de l'Audiència pública de l'estat del Districte estarà formada pels consellers/es membres de la Comissió de Govern, el Gerent del Districte i el/la Cap de la Secretaria Tècnica-Jurídica, que actuarà com a secretari/a. b) Assistirà l'estructura executiva del Districte que es consideri oportú i es recomanarà l'assistència dels Consellers/es de Districte dels diferents grups polítics.

Sobre què és participa? S'hi pot tractar qualsevol tema relatiu al districte

Com es participa? L'acta es lliurarà, com a mínim, vint-i-quatre hores abans de la celebració a les persones interessades que ho hagin reclamat per escrit anteriorment i la resta ho tindrà en la mateixa sessió. L'ordre d'intervencions dels ciutadans i la durada de les mateixes, són establerts per la presidència abans de començar el torn d'intervencions i el criteri fins a dia d'avui a sigut sense límit de temps. Són prioritaris els temes que han estat plantejats per escrit trenta-sis hores abans de la reunió. Durant el transcurs de la sessió pren primerament la

paraula la Regidora del Districte i seguidament s'obre un torn de paraules entre els ciutadans i representants d'entitats assistents.

Quines són les conseqüències del procés participatiu? Es dona resposta als temes plantejats en la mateixa sessió, per part de qualsevol dels membres de la mesa, o per escrit en un termini màxim de 30 dies. En la següent convocatòria es donarà compte de les respostes trameses i de les actuacions que s'hagin dut a terme. S'aixecarà acta de cada sessió que serà feta pública en la següent sessió. L'acta es lliurarà, com a mínim, vint-i-quatre hores abans de la celebració a les persones interessades que ho hagin reclamat per escrit anteriorment i la resta ho tindrà en la mateixa sessió. L'ordre d'intervencions dels ciutadans i la durada de les mateixes, serà establert per la presidència abans de començar el torn d'intervencions. Es prioritzaran els temes que hagin estat plantejats per escrit trenta-sis hores abans de la reunió. Els representants del Consell del Districte que formen part de la Mesa de l'Audiència Pública donaran resposta a les qüestions que hagin pogut ser estudiades.

La Web del Districte

a) Correu del districte

Quan es celebren les sessions? És una eina que utilitza la xarxa (Internet) i com a tal està 24 hores disponible.

Qui hi participa? Qualsevol Ciutadà o entitat

Sobre què és participa? La temàtica està plenament oberta. Tan sols s'especifica que es pot enviar un missatge relacionat amb qualsevol consulta, queixa o suggeriment

Com es participa? S'envia un correu electrònic que contingui una consulta, una queixa o un suggeriment i el servidor de la Web del districte el redirecciona a la persona responsable del tema tractat que s'ocuparà de donar resposta.

Quines són les conseqüències del procés participatiu? La persona que rep la consulta queixa o suggeriment té l'encàrrec de donar resposta

b) L'Ajuntament t'escolta

Quan es celebren les sessions? És una eina que utilitza la xarxa (Internet) i com a tal està 24 hores disponible.

Qui hi participa? Es una eina del Districte en que participa tot l'Ajuntament de Barcelona on hi pot participar qualsevol Ciutadà o entitat

Sobre què és participa? S'obren dos camps diferents. Per una banda es poden fer Consultes sobre els següents temes: Comerç, Cooperació Internacional, Cultura, Educació, Esports, Mediambient, Oci, Transports i Mobilitat, o Altres temes. Per altra banda es poden realitzar avisos, suggeriments o queixes sobre una llistat de temes i subtemes de competència municipal. El servidor de la Web del districte redirecciona el text que s'envia a la persona responsable del tema tractat

Com es participa? S'envia un text que contingui una consulta o una queixa/suggeriment i el servidor de la Web del districte el redirecciona a la persona responsable del tema tractat

Quines són les conseqüències del procés participatiu? S'especifica que si es facilita l'e-mail personal es donarà resposta

Els Consells Sectorials del Districte

Actualment, al districte, existeixen: a) Consell Escolar b) Consell d'Esports c) Consell de Gent Gran d) Consell de Prevenció, Seguretat i Via Pública e) Consell de Persones amb Disminució. f) Consell de Dones. g) Consell de Comerç.

Quan es celebren les sessions? Per iniciativa de la Comissió de Govern es podran crear Consells sectorials com a instrument de seguiment temàtic entre la tasca de govern del districte i la ciutadania.

Qui hi participa? En tots els Consells Sectorials existeix: 1. un vice-president escollit d'entre les associacions que hi formen part. 2. Una representació de les entitats vinculades a la temàtica del Consell sectorial, que podran ser, en funció del reglament específic, per elecció o oberta a totes les entitats vinculades que ho desitgin. 3. Les entitats gestores d'equipaments municipals vinculats a la temàtica del Consell sectorial seran membres nats del mateix 4. Un terç del total de membres seran representants de la ciutadania, a títol individual, escollits entre els usuaris dels equipaments vinculats a la temàtica del consell (si és el cas) i/o persones de reconeguda vàlua vinculades a la temàtica que tracti el Consell sectorial. Els Consells sectorials són presidits pel Regidor/a de districte o Conseller/a en qui delegui. Cada Consell sectorial té un reglament propi de composició i funcionament, aprovat pel Consell de Districte a proposta de la Comissió de Govern del Districte.

Sobre què és participa? Tenen les funcions de formular propostes d'actuació, emetre informes a iniciativa pròpia o a petició municipal i realitzar un seguiment del funcionament dels serveis i equipaments. 6. Un cop l'any els Consells Sectorials presentaran un informe - balanç de la seva actuació al Consell Ciutadà del Districte.

Com es participa? Els consells sectorials són òrgans consultius i de participació, creats com a instrument de seguiment temàtic entre la tasca de govern del districte i la ciutadania. Funcionen en base a grups de treball que es reuneixen de forma periòdica durant l'any,

analitzen les diferents problemàtiques del Districte, valoren l'actuació municipal, fan propostes i desenvolupen projectes d'actuació.

Els Consells d'equipament

Qui hi participa? En formen part dos representants de l'entitat gestora de l'equipament, dos representants d'entitats usuàries (escollits entre ells) i 3 representants dels usuaris/es a títol individual Aquests Consells d'equipament estan presidits pel Regidor/a de Districte o Conseller/a en qui delegui, que haurà de ser un membre de l'equip de govern del Districte responsable del tema. També forma part un Conseller membre de l'equip de govern del Districte. En els equipaments amb cogestió, també formaran part del Consell d'equipament un Conseller/a representant de cada un dels grups polítics presents al Consell del Districte

Sobre què és participa? Els següents equipaments del Districte disposen d'un Consell d'equipament: a) Centres Cívics. b) Casals de Barri. c) Equipaments esportius. d) Arxiu Municipal del Districte de Sants-Montjuïc. Tenen les funcions bàsiques de seguiment de la gestió i de la programació dels mateixos

Com es participa? Un cop cada quatre anys, coincidint amb la renovació del Consell de Districte, es procedirà a la convocatòria d'eleccions per escollir a les entitats usuàries i als ciutadans/es usuaris.

Quines són les conseqüències del procés participatiu? Un cop l'any els consells d'equipament presentaran un informe al Consell sectorial corresponent

Els processos de participació (PAD – PED)

Quan es celebren les sessions? Per a l'aprovació dels projectes urbanístics de gran envergadura o d'especial transcendència, en els plans temàtics o sectorials que afecten el conjunt de la ciutadania i les disposicions municipals d'especial rellevància ciutadana i sobretot

en els plans d'actuació municipal, s'han impulsat de manera preceptiva processos de participació.

Sobre què és participa? És participa sobre temes relacionats amb l'aprovació de projectes urbanístics de gran envergadura o d'especial transcendència, en els plans temàtics o sectorials que afecten el conjunt de la ciutadania i les disposicions municipals d'especial rellevància ciutadana i sobretot en els plans d'actuació municipal.

Com es participa? En cap cas, els processos de participació i els altres mecanismes, òrgans o mesures de participació ciutadana no poden produir menyscapte de les facultats decisòries dels òrgans representatius de la corporació municipal. La materialització efectiva dels processos de participació ciutadana no pot provocar l'efecte d'impedir que els procediments administratius es resolguin expressament dins del seu termini de durada legalment establert. Les fases dels processos de participació són: a) Fase d'informació i comunicació: s'informa el conjunt de la ciutadania afectada i se li comunica el contingut de la participació. b) Fase d'aportacions ciutadanes: la ciutadania i les associacions poden formular les aportacions que creguin convenients. L'Ajuntament posa a la seva disposició els canals i els mecanismes participatius que es creguin més pertinents segons els casos. c) Fase de devolució: l'Ajuntament dóna resposta a les aportacions ciutadanes. Aquest posicionament municipal no es pot recórrer de manera independent de l'acte definitiu en què es formalitzi la decisió municipal dictada per l'òrgan competent.

Quines són les conseqüències del procés participatiu? S'han elaborat memòries participatives en les iniciatives de major transcendència que afectaven a la globalitat del districte, o el conjunt d'un barri. Per a projectes o actuacions sectorials o d'àmbit inferior al barri s'han utilitzat els informes participatius, o qualsevol altre mecanisme de participació. Les memòries participatives han recollit els procediments i les actuacions necessaris per tal que la ciutadania disposés d'informació àmplia i objectiva d'allò que es pretén fer, i han acreditat els procediments i les actuacions emprats per tal que la ciutadania pogués emetre les seves opinions i suggeriments. El procés de participació va culminar amb una audiència pública que va fer una síntesi del procés. L'acta de l'Audiència i del procés participatiu va constituir la

memòria participativa, que va ser traslladada als òrgans de govern de l'Ajuntament o districte per a la seva incorporació a l'expedient administratiu d'aprovació corresponent. Els processos participatius desenvolupats pels consells sectorials van culminar amb l'elaboració d'un informe participatiu. Els informes participatius són dictàmens emesos pels consells sectorials (àmbit ciutat o districte, segons els casos) per a aquelles iniciatives de caràcter sectorial que tinguin una transcendència especial per al sector. Els informes participatius van ser emesos pels consells sectorials a partir d'un procés participatiu organitzat pels consells sectorials corresponents, a fi de debatre en el si del sector, la iniciativa que es pretén informar. Per fer-ho, es van utilitzar els diferents mecanismes previstos en el reglament, incloses les audiències públiques. L'informe va ser traslladat al Consell de Ciutat i als òrgans de govern de la ciutat, segons els casos.

Exemple de procés participatiu: el Pla d'Actuació del Districte (PAD)

Quan es va celebrar el procés? INICI: novembre de 2003 DEBAT: novembre 2003 - gener 2004 APROVACIÓ INICIAL: gener 2004 DEBAT: febrer - abril 2004 APROVACIÓ DEFINITIVA: abril/maig 2004 El procés es va estructurar en dos fases. La primera es va finalitzar el febrer de 2004 i la segona al maig de 2004. Primera fase: Novembre 2003: Constitució del Consell Ciutadà i inici del procés. Novembre 2003 - gener 2004: Fase de debat, recollida d'aportacions i redacció de la memòria de recomanacions per part del Consell Ciutadà. Gener de 2004: Redacció del Pla d'Actuació de Districte a càrrec de la Comissió de Govern i aprovació inicial per part del Consell Plenari. Segona fase: Febrer 2004 - abril 2004: Es el moment de la concreció del PAM - PAD que és tornarà a discutir en els Consells sectorials i en el Consell Ciutadà que redactarà una memòria de recomanacions amb la que la Comissió de Govern elaborarà l'informe del PAM i el PAD definitiu. Posteriorment serà aprovat definitivament pel Consell Plenari del Districte. Les diferents convocatòries que es varen realitzar, van ser: Constitució del Consell Ciutadà (26/11/2003) Consell Ciutadà (28 i 31/01/2004) Consell de Participació i Seguretat i Via Pública. (26/01/2004). Consell Sectorial de Persones amb Disminució. (26/01/2004). Consell Sectorial de Gent Gran. (22/01/2004). Consell Escolar. (20/01/2004). Consell de Comerç. (19/01/2004). Consell Sectorial de Dones. (19/01/2004). Consell Escolar. (4/12/2003). Consell Ciutadà. (26/11/2003). Consell Sectorial de Persones amb Disminució. (24/11/2003).

Qui va participar? Els ciutadans van participar a través de diferents vies. La butlleta que van rebre tots els inscrits al padró està disponible a la següent adreça:


<http://w3.bcn.es/fitxers/sants/butlletaparticipacio.093.pdf>

Sobre què es va participar? El Programa d'Actuació Municipal –PAM-. és el conjunt d'objectius i projectes de l'acció del govern municipal al llarg del quadrienni de mandat, que en aquesta ocasió compren el període 2004-2007. L'acció de govern a cada Districte es concreta amb el Pla d'Actuació de Districte –PAD-, que recull les línies d'actuació i les prioritats d'acció de govern en cada territori. El P.A.M. de ciutat esdevindrà fruit de la suma del Pla d'actuació Municipal de ciutat més el Pla d'actuació de cada Districte.


Com es va participar? D'acord amb les Normes de Reguladores de Participació Ciutadana, aprovades l'any 2002, el Pla d'Actuació Municipal es va sotmetre a un procés participatiu. Des del Districte de Sants-Montjuïc s'entén que el PAM i el PAD ha de ser elaborat per l'equip de govern després d'un procés de treball entre els grups polítics, les entitats i els ciutadans que vulguin participar en la seva elaboració. Els processos d'investigació van ser desenvolupats per l'empresa EdAS amb la direcció metodològica de la Fundació Jaume Bofill i els informes tècnics es van elaborar gràcies al personal tècnic del Districte. El procés de discussió del PAD, paral·lel al del PAM, es va organitzar en 2 fases temporals tenint en compte els següents dos àmbits: 1. Participació 2. Anàlisi. El primer àmbit, la participació, va tractar, alhora, les propostes per PAM i per PAD. La Comissió de Govern del Districte, formada per els grups polítics de l'equip de govern, va redactar un document de Bases programàtiques per definir els criteris de treball del mandat. Aquest document es va presentar al Consell Ciutadà, a les diferents Comissions Consultives i a la ciutadania en general. Tots els ciutadans i ciutadanes que ho desitjaven podien consultar les Bases programàtiques i enviar les seves propostes via aquesta web, e-mail o mitjançant una butlleta, tramesa a totes les llars del Districte a través de la revista Barcelona Informació, que es podia dipositar a les Oficines d'Atenció al Ciutadà, a les Biblioteques i als Centres Cívics. El Consell Ciutadà del Districte és el màxim òrgan consultiu i de discussió i va haver d'emetre una memòria que recullis les opinions i suggeriments emesos durant tot el procés. Aquesta memòria es va elevar a la Comissió de Govern de Ciutat i del Districte per a la redacció del PAM i del PAD. La segona fase, l'Anàlisi, va suposar la concreció

del PAM i del PAD. La Comissió de Govern va presentar el Pla d'Actuació de Ciutat i del Districte que va tornar a debatre's en el Consell Ciutadà i en els Consells Sectorials i sobre els quals van emetre un informe. Finalment la Comissió de Govern va acordar un informe sobre el Programa d'Actuació Municipal -PAM- i el document definitiu de Pla d'Actuació del Districte -PAD-. Ambdós documents es van remetre a l'aprovació del Consell de Districte. Completant aquest procés, el Districte de Sants-Montjuïc va impulsar un conjunt d'actuacions que varen aportar més informació i varen permetre validar el sistema mitjançant la utilització de tècniques d'investigació: 1. Enquesta autogestionada; 2. Grups d'opinió 3. Informes tècnics. Les enquestes autogestionades, distribuïdes a les 65.000 llars del districte i amb nombrosos punts de recollida per tots els barris, van permetre copsar la opinió d'un considerable nombre de veïns i veïnes que, sense un sistema tan accessible, haguessin tingut més dificultats per participar. Els grups d'opinió, seleccionats per mostres representatives de la població del Districte, van permetre conèixer les opinions dels veïns i veïnes en profunditat, tenint en compte que no es tracta d'una mostra representativa del conjunt.. Els informes tècnics, a requeriment del Consell Ciutadà, van aportar informació sobre temes tan diversos com l'estat dels carrers, de les escoles, l'assistència social,....

Quines vies existien per participar a títol individual? Tots els ciutadans i ciutadanes que ho desitjaven podien fer arribar les seves propostes, idees i suggeriments sobre aquells aspectes que consideraven que s'havien d'incloure al PAM i al PAD per a 2004-2007, mitjançant les vies següents. 1. Omplir i lliurar una butlleta que van rebre amb el Barcelona Informació de desembre 2003 i que podien dipositar als centres cívics, biblioteques i Oficines d'Atenció al Ciutadà del districte, on també hi trobaven butlletes. 2. Omplir la butlleta que trobaven a la web www.bcn.es/sants-montjuic 3. Enviar un correu electrònic a pad_sm@mail.bcn.es. Tot això abans del 9 de gener de 2004. Els equipaments on es trobaven butlletes i urnes on dipositar-les eren: 1. Oficina d'Atenció al Ciutadà. Creu Coberta, 104 2. Cotxeres de Sants. Sants, 79 3. Casinet d'Hostafrancs, Rector Triadó, 53 4. Biblioteca Vapor Vell. Ptge. del Vapor Vell, s/n 5. Oficina d'Atenció al Ciutadà. Alts Forns, 82 6. Casa del Rellotge. Pg. de la Zona Franca, 116 7. Biblioteca Francesc Candel. Mare de Déu de Port, 363 8. El Sortidor. Plaça del Sortidor, 12 9. Biblioteca Poble-sec – Francesc Boix. Blai, 34. Igualment es podia consultar el document inicial de treball, Bases programàtiques a la web del Districte –www.bcn.es/santsmontjuic- i posteriorment el desenvolupament de tot el procés i altres documents.



Número registre: 2004/00111239-1
Data i hora: 13/10/2004 13:00



Barcelona, a 15 d'octubre 2004

Ilm. Sr. F.Xavier Casas
President Comissió Consell Municipal
d'Urbanisme, Infraestructures i Habitatge
Ajuntament de Barcelona

Senyor,

Assabentats de la publicació de la convocatòria per a l'atorgament dels ajuts que estableix la Llei 2/2004, de 4 de juny, de millora de barris, àrees urbanes i viles que requereixen una atenció especial, donat que al Poble-sec és una zona d'habitatges afectada considerablement pels indicadors que la pròpia llei estableix, i que seguidament relacionem:

- a) Regressió urbanística i déficits d'equipaments i serveis. Hi ha un nombre considerable d'edificis en deficient estat de conservació, sense aigua corrent, sense ascensor i habitatges sense banys
- b) Problemes demogràfics. Fins fa uns anys població envellida (una part important dependent) i en els últims anys un fort increment de població immigrant extracomunitària (24% al gener 2004 xifres oficials del Institut d'estadística) produït de forma massa accelerada.
- c) Presència de problemes econòmics, socials o ambientals: Nombre considerable de persones que perceben pensions assistencials i pensions no contributives, déficit de zones verdes
- d) Déficits socials i urbans i problemàtiques de desenvolupament local. Déficit de places d'aparcament. Baixa activitat econòmica. Població en risc d'exclusió social.

La Junta Directiva de la Coordinadora d'entitats del Poble Sec ha acordat sol·licitar que es realitzin els tràmits i gestions oportunes per aconseguir que el nostre barri pugui obtenir aquests recursos per a la seva millora integral.

Confiant obtenir una resposta positiva a la nostra petició, ens acomiadem ben cordialment.

Jordi Romeu i Barrera
Roser, 15, baixos
08004 Barcelona

Jordi Romeu i Barrera
President

Roser, 15, baixos
08004 Barcelona
Tel. 93 329 99 52
e-mail: coposec@retcomail.es

Barcelona, a 27 d'abril de 2005

Il·la. Sra. Immaculada Moraleda
Regidora Districte Sants-Montjuic
Ajuntament de Barcelona

Senyora,

Assabentats de la presentació enguany del barri del Poble-sec de la ciutat de Barcelona a la convocatòria per a l'atorgament dels ajuts de la Llei de millora de barris, àrees urbanes i viles que requereixen una atenció especial, la Junta Directiva de la Coordinadora d'entitats del Poble-sec ha acordat:

- Recolzar aquesta petició ja que el barri del Poble-sec necessita urgentment una forta inversió de recursos per a evitar la seva degradació i per a adaptar-lo a les demandes i necessitats actuals per aconseguir una qualitat de vida de tota la seva població.
- Manifestar que considerem una actuació molt encertada per part del consistori ja que esperem reculli les expectatives dels veïns i veïnes i de les seves entitats, com ja varem sol·licitar al nostre escrit presentat el passat mes d'octubre.

Aprofitem l'avinentesa per saludar-vos cordialment,

Jordi Romeu i Barrera
Coordinadora d'entitats

Roser, 15, baixos • 08004 Barcelona


Jordi Romeu i Barrera
President

Roser, 15, baixos
08004 Barcelona
Tel. 93 329 99 52
e-mail: coposec@retcomail.es

REGISTRE d'ASSOCIACIONS de la Generalitat de Catalunya



CATALANA DE SENDERISME	ROSER, 15
ASSOCIACIÓ VEÏNS I COMERCIANTS C/. POETA CABANYES	POETA CABANYES, 23-BAIXOS 2a.
PARRÒQUIA MARE DE DEU DE LOURDES	MARE DE DÉU DEL REMEI, 38,40
ASSOCIACIÓ PARES D'ALUMNES CEIP JACINT VERDAGUER	LLEIDA, 32
CERHISEC	CONCÒRDIA, 28 BAIXOS
UNIÓ ESPORTIVA POBLE SEC	CABANES, 40
RADIO POBLE SEC	CONCÒRDIA, 41
ESCOLA DE BALLET CARLES IBAÑEZ	MARE DE DÉU DEL REMEI, 46
CASTELLERS DEL POBLE SEC	TAPIOLES, 10
ASSOCIACIÓ HUMOLUS LUPULUS	CONCÒRDIA, 57-3r./Alex Padró
COMISSIÓ DE FESTES MATA-PIQUER	MATA, 7-1r.-1a.
PENYA BARCELONISTA DEL PARA.LEL	VALLHONRAT, 19
CEDAM-CENTRE CATALÀ D'EDUCACIÓ AMBIENTAL	ROSER,15-(Apart de correos 08028)
GRUPO CULTURAL DE GAITAS TOXOS VERDES	RDA. SANT PAU, 25-27-3r.-1a.
TRIANGLE BLAU GRANA	FONTHONRADA, 41 Pral. 2a.
PARROQUIA SANT SALVADOR D'HORTA	POETA CABANYES, 80
A.P.A. CENTRE D'ESTUDIS SANT FRANCES XAVIER	BÒBILA, 26-28
EL TROC	APARTAT DE CORREUS 98012
ASSOCIACIÓ PER A LA PROMOCIÓ ARTÍSTICA	FONTRONA, 33 BAIXOS
ASOCIACIÓ ARTÍSTICO CULTURAL CUBANO-CATALAN(HATUE)	FRANÇA XICA, 31
COMISSIÓ DE VEÏNS CARRER BLAI,BLESA,PL.OCELLETS	BLESA,45 BAIXOS
ASS. EL LOCAL DEL POBLE-SEC ROSER, 107 CASALOCA	ROSER, 107-BAIXOS DRETA
ASS. INTERCULTURAS LATINOAMERICANA DOS MUNDOS MIL	CONCÒRDIA, 33 BAIXOS
ASS. CINTRA-BENALLAR	FONTRONDA, 1-PRAL.-3R.
A.M.P.A. I.E.S. CONSELL DE CENT	CARRERA, 25
A.A.V.V. DE LA SATALIA	CARITEU, 26
L'INEDT TEATRE	VALLESPÍR, 55-2n.
COMISSIÓ DE FESTES BLASCO DE GARAY-PL.SORTIDOR	BLASCO DE GARAY, 53-1r.-1a.
POPULARIUS-DANCES D'ARREU DEL MON	TAPIOLES,28 BAIXOS 2a.
AGRUPAMENT ESCOLTA BOIXAC	CREU DELS MOLERS, 6 BAIXOS
CIRCULO CASTILLA I LEÓN -CASA REGIONAL	SALVÀ, 41 BAIXOS
ENLLAÇ COMUNICACIÓ LOCAL	AV. DE ROMA, 10-3r.-2a.
RED "LAS MUJERES CUENTAN	RADAS, 27 BAIXOS
ASS. DE FAMILIARS DE MALALTS MENTALS-SANTS MONTJUÏC	OLZINELLES, 30 BAIXOS
BARCELONA ACCIÓ SOLIDÀRIA	PASSEIG DE LA EXPOSICIÓ, 10
ASSOCIACIÓ TEATRAL TALLER 22	TAPIOLES, 22
PENYA BONS AMICS	MARGARIT, 44
CLUB D'AGILITY CIUTAT COMTAL	ROSER, 15 BAIXOS
CULTMUSIC	BLESA, 36



ENTITATS	ADREÇA
CORAL INFANTIL XEMENEIA AMUNT	ROSER, 15
GRUP DE DIABLES DEL POBLE SEC	ROSER, 15
AGRUPACIÓ ESCOLTES MOHANDES GHANDI	BLASCO DE GARAY, 93
GRUP DE GEGANTS DEL POBLE SEC	ROSER, 15
SOCIETAT CORAL LA NOVA LIRA	
SOCIETAT CORAL LA PALMA MODERNA	MAGALHAES, 41
ATLETIC LA PALMA FUTBOL CLUB	VILADOMAT, 17
CLUB DE FUTBOL TAPIOLES	MARGARIT, 44
CLUB PETANCA LAS NAVAS	OLIVERA, 20-5è-2a.
CLUB DE FUTBOL DANUBIO	BLASCO DE GARAY, 58
CLUB DE PETANCA POBLE SEC	MARE DE DÉU DEL REMEI,21-pral.
REMAR	AV. PARAL.LEL, 97 BAIXOS
SOCIETAT CORAL ELS MODERNS	MARGARIT, 44
FUNDACIÓ PRIVADA ARTESÀ	
ASSOCIACIÓ DE COMERCIANTS I VEÏNS DEL CARRER ROSER	ROSER, 6 BAIXOS
PARRÒQUIA SANTA MADRONA	TAPIOLES, 10
PARRÒQUIA SANT PERE CLAVER	PALAUDÀRIES, 23
ASSOCIACIÓ DE DISMINUÏTS DE SANTS MONTJUÏC F.	ENMENGARDA,38
FOMENT EXCURSIONISTA DE BARCELONA	CREU DELS MOLERS, 6 BAIXOS
AMICS DE LA PLAÇA SANTA MADRONA	GRASES, 1
AMICS DE LA SARDANA	CONCÒRDIA, 28 BAIXOS
COORDINADORA NACIONAL DE JUBILATS I PENSIONISTES	
DE CATALUNYA-CENTRE CULTURAL TOMÀS TORTAJADA	FONTHONRADA, 8-10
ESCACS COMTAL CLUB	MARE DE DÉU DEL REMEI,21-pral.
ASSOCIACIÓ MIXTA DE SEPARATS DE CATALUNYA	AV. PARAL.LEL,97 BIS
CONDAL SPORT CLUB	SALVÀ, 22-1r.-1a.
GRUP INTERNACIONAL DE DANSES RENEIXENÇA DE BARNÀ	BLASCO DE GARAY, 55
GRU DE TEATRE MÉS ENLLÀ DEL PARAL.LEL	ROSER, 15
ASSOCIACIÓ CICLISTA MONTJUÏC	CONCÒRDIA, 28 BAIXOS
ASSOCIACIÓ FIRES DE SANT PONÇ	ROSER, 15
ZONA SEC COMUNICACIÓ	ROSER, 15
CORAL DAINA	BLASCO DE GARAY, 52
ESCOLA ANNA RAVELL	BLASCO DE GARAY, 52
ACAB-ASSOC.COL.LECCIONISTES D'ADHESIUS DE BARNÀ	ROSER, 15
CLUB ATLETIC RUNNING	ROSER, 15
ASSOCIACIÓ LLUÏS ARTIGUES PER AVÍS DEL POBLE SEC	CABANES, 48.50-3r.-5a.
MONTJUÏC BASQUET CLUB	VILA I VILÀ, 17-3r.-3a.
AGRUPACIÓ ARTÍSTICO TEATRAL LA ANTORCHA	MARGARIT, 46 BAIXOS
ASSOCIACIÓ DE MARES I PARES ESCOLA TRES PINS	TRES PINS,S/N.
BONA VOLUNTAT EN ACCIÓ	ROSER, 99
COL.LEGI SANT PERE CLAVER	VILA I VILÀ, 14
ASS. PARES D'ALUMNES COL.LEGI SANT PERE CLAVER	VILA I VILÀ, 14
ASSOCIACIÓ DE PARES ESCOLA ANNA RAVELL	BLASCO DE GARAY, 52

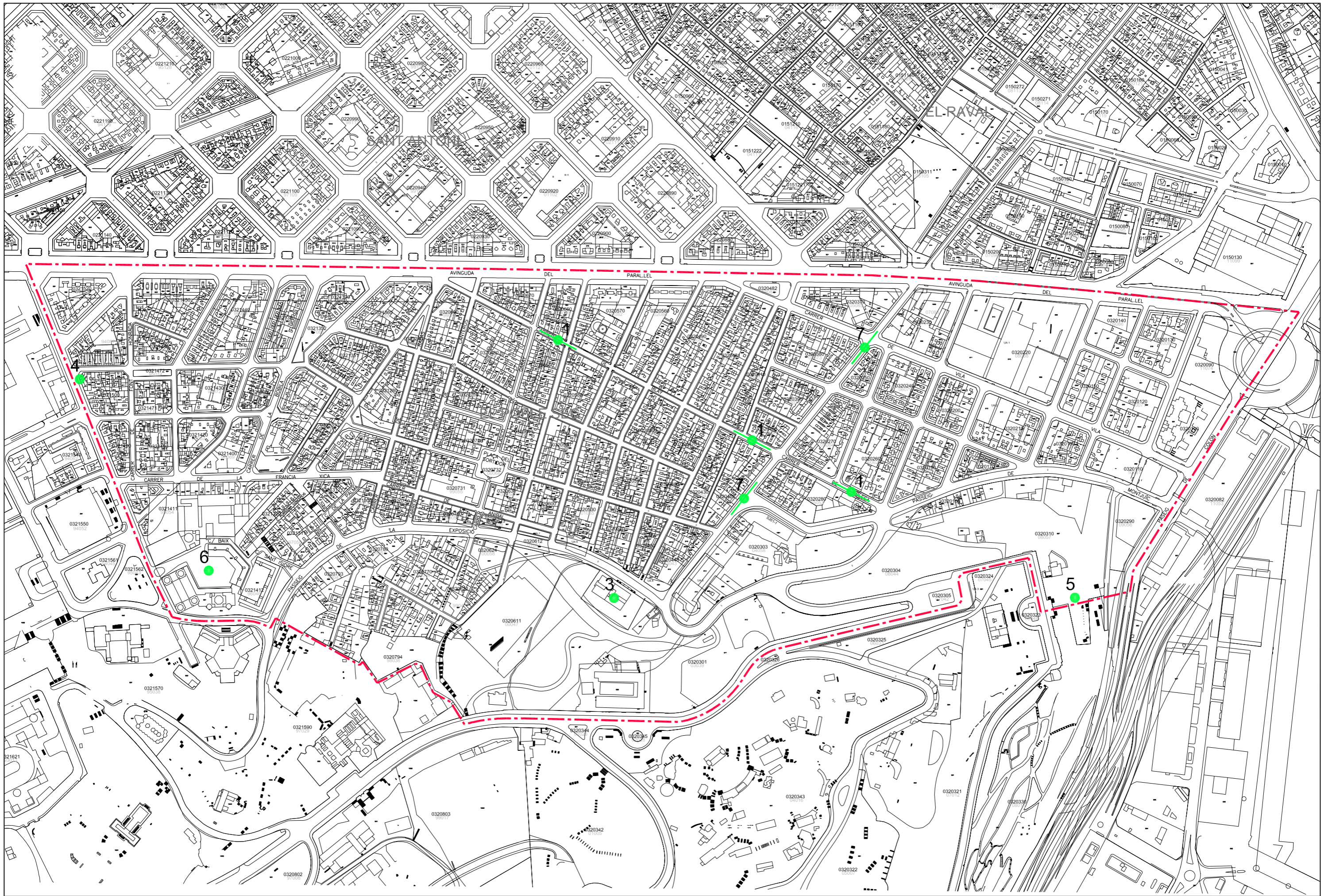
4.11.- Altres intervencions públiques no finançables

Les actuacions que hem definit són complementàries a d'altres intervencions municipals, que s'estan fent o s'iniciaran en un futur immediat i que reforcen un procés ampli de millora integral del barri del Poble-sec.

A banda de les actuacions contemplades en el projecte, des del Pla d'Actuació del Districte de Sants-Montjuïc i des de diferents Sectors i Ens de l'Ajuntament de Barcelona, està previst que en el mateix període temporal del projecte (2005-08) se seguiran realitzant actuacions rellevants al territori de Poble-sec.


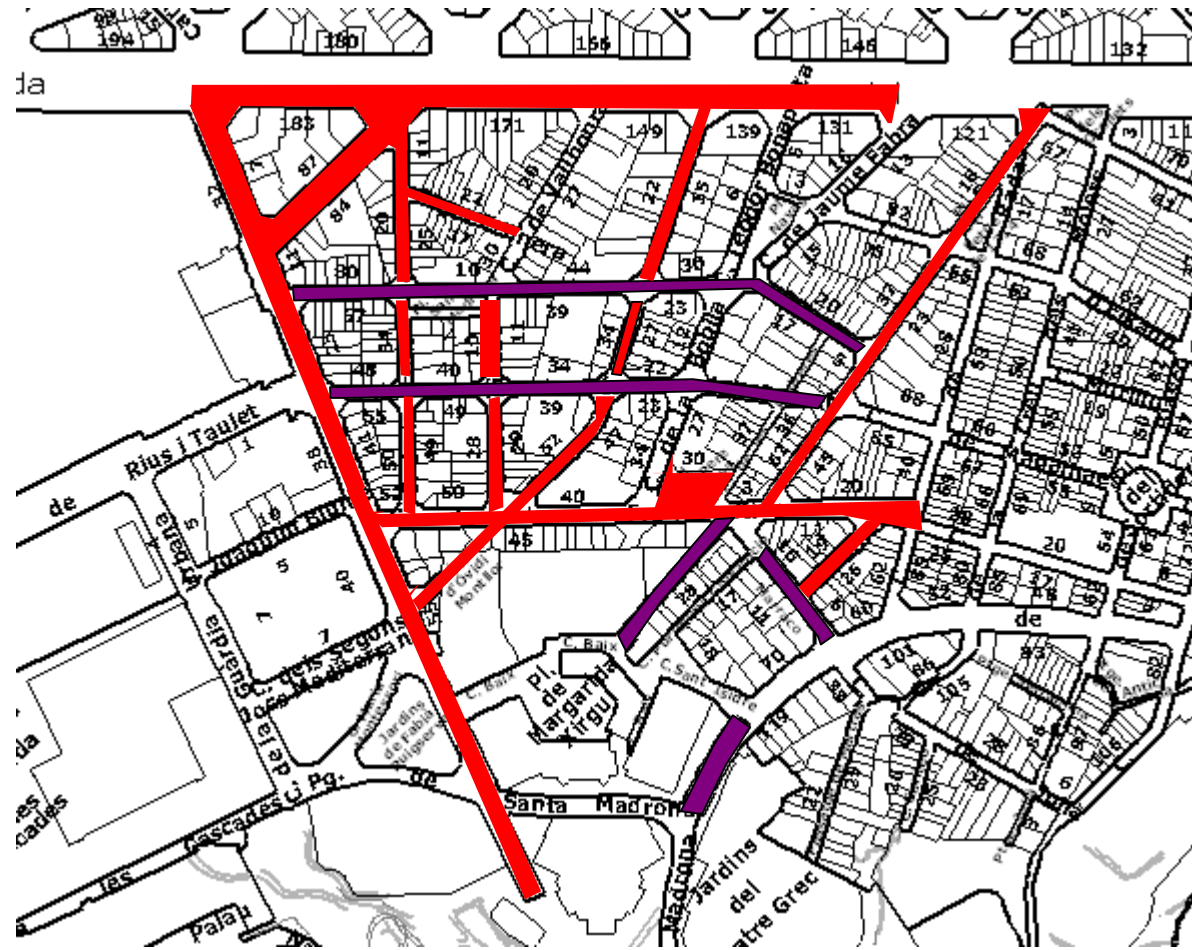
A més, des del Districte se segueix treballant en el Programa de Rehabilitació del Poble-sec que incideix en la rehabilitació d'habitatges privats.

Descripció actuació	Districte/Sector/Ens	Període
Col·lector Blai-Blesa (PECLAB)	Sector de Serveis Urbans i M.	2005-07
Creació nova escola Bressol	Consorci d'Educació de BCN	2005
Remodelació del CEIP Carles I	Consorci d'Educació de BCN	2006-07
Millora i ampliació del CEIP M.C.Verdaguer	Consorci d'Educació de BCN	2007-08
Jardins de Costa i Llobera	I.M. Parcs i Jardins	2005-07
Pàrking Ciutat del Teatre	B.S.M.	2006-07
Urbanització del carrer Nou de la Rambla	Districte de Sants-Montjuïc	2006-07



5.- ACTUACIONS. DOCUMENTACIÓ GRÀFICA I FITXES

<p>Camp: 1. Millora de l'espai públic</p> <p>Actuació: 1.1 Pavimentació de carrers i dotació d'espais verds</p> <p>A – SECTOR POBLE SEC – SANTA MADRONA</p>
<p>Descripció de l'actuació:</p> <p>TREBALLS DE REPARACIÓ DELS PAVIMENTS DEL CARRER, TANT DE LA CALÇADA, COM DE LES VORERES.</p>
<p>Objectius:</p> <p>MILLORA L'ESTAT GLOBAL DE LA QUALITAT DE VORERES I DE LA CIRCULACIÓ DE VEHICLES.</p> <p>FACILITAR LA CREACIÓ D'ESPAIS DE CONVIVÈNCIA SEGURS.</p>
<p>Beneficiaris:</p> <p>USUARIS D'AQUEST ACCÈS, TENINT EN COMPTE LA CONNEXIÓ AMB FIRA DE BARCELONA, CIUTAT DEL TEATRE I ACCÈS A LA MUNTANYA DE MONTJUÏC. ELS VEINS DEL BARRI.</p> <p>ELS CARRERS DINTRE D'AQUEST SECTOR SON ELS SEGÜENTS:</p> <ul style="list-style-type: none"> - CARRER LLEIDA DES DEL PARAL.LEL FINS A LA MUNTANYA DE MONTJUÏC. - LA VORERA DE L'AVINGUDA DEL PARAL.LEL DES DE LA PLAÇA D'ESPANYA FINS EL CARRER JAUME FABRA . - CARRER TAMARIT (TOT EL TRAM DEL DISTRICTE DE SANTS - MONTJUÏC). - FRANÇA XICA DES DEL CARRER LLEIDA FINS EL CARRER RADAS . - FONT HONRADA DES DE L'AVINGUDA DEL PARAL.LEL FINS EL CARRER FRANÇA XICA. - GRASES DES DEL CARRER FRANÇA XICA FINS LA PLAÇA DE SANTA MADRONA. - RICART DES DEL CARRER FRANÇA XICA FINS L'AVINGUDA DEL PARAL.LEL . - PLAÇA DOCTOR PERE FRANQUESA. - CONCÒRDIA DES DEL CARRER FRANÇA XICA FINS L'AVINGUDA DEL PARAL.LEL. - PLAÇA DEL SETGE DE 1714. - PALMA. - PASSATGE PRUNERA.
<p>Dotació econòmica prevista (indicant font de finançament i temporalització):</p> <p>1.495.000 €. Finançament municipal i Fons de Barris</p>
<p>Calendari de desplegament:</p> <p>PRIMER SEMESTRE DE L'ANY 2005.</p>
<p>Organisme o Àrea responsable:</p> <p>ÀREES CENTRALS</p>
<p>Indicadors de realització (relatius a l'avanç de les intervencions):</p> <p>126.500 M2.</p>
<p>Indicadors de resultat/impacte (relatius al grau de consecució dels objectius):</p> <p>USUARIS DELS CARRERS I VISITANTS DE FIRA DE BARCELONA I CIUTAT DEL TEATRE, EN UNA QUANTITAT SENSE DETERMINAR.</p>



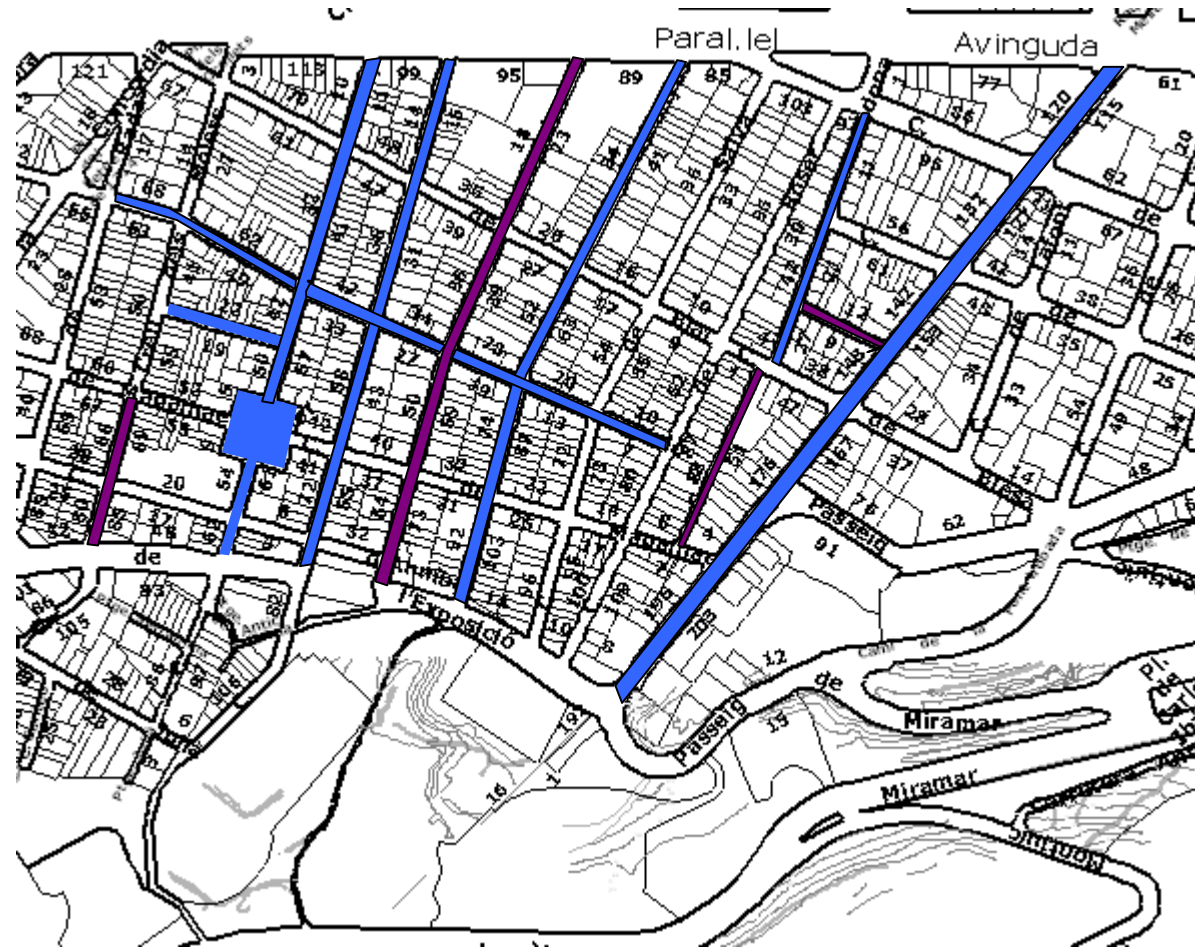
PREVISIÓ DE REMODELACIÓ DE CARRERS



PREVISIÓ DE REMODELACIÓ DE CARRERS INCLOENT-HI CLAVEGUERAM

SECTOR POBLE SEC-STA. MADRONA

<p>Camp: 1. Millora de l'espai públic Actuació: 1.1 Pavimentació de carrers i dotació d'espais verds B – SECTOR POBLE SEC – CENTRE</p>
<p>Descripció de l'actuació: TREBALLS DE REPARACIÓ DELS PAVIMENTS DEL CARRER, TANT DE LA CALÇADA, COM DE LES VORERES.</p>
<p>Objectius: MILLORA L'ESTAT GLOBAL DE LA QUALITAT DE VORERES I DE LA CIRCULACIÓ DE VEHICLES. FACILITAR LA CREACIÓ D'ESPais DE CONVIVÈNCIA SEGURS.</p>
<p>Beneficiaris: USUARIS D'AQUEST CARRER, TENINT EN COMPTE L'ACCÈS A LA MUNTANYA DE MONTJUÏC. ELS VEINS DEL BARRI.</p> <p>ELS CARRERS DINTRE D'AQUEST SECTOR SON ELS SEGÜENTS:</p> <ul style="list-style-type: none"> - BLASCO DE GARAY DES DE L'AVINGUDA DEL PARAL.LEL FINS L'AVINGUDA DE L'EXPOSICIÓ. - MURILLO. - ELKANO DES DEL CARRER RADAS FINS EL CARRER FONTRODONA. - PLAÇA DE SORTIDOR. - BLASCO DE GARAY DES DE L'AVINGUDA DE L'EXPOSICIÓ FINS L'AVINGUDA DEL PARAL.LEL. - MARGARIT DES DE L'AVINGUDA DE L'EXPOSICIÓ FINS L'AVINGUDA DEL PARAL.LEL. - CARRER POETA CABANYES DES DE L'AVINGUDA DE L'EXPOSICIÓ FINS L'AVINGUDA DEL PARAL.LEL. - CARRER FONTRODONA DES DEL CARRER BLESA FINS L'AVINGUDA DEL PARAL.LEL.
<p>Dotació econòmica prevista (indicant font de finançament i temporalització): 766.000€. Finançament municipal i Fons de Barris</p>
<p>Calendari de desplegament: PRIMER SEMESTRE DE L'ANY 2005.</p>
<p>Organisme o Àrea responsable: ÀREES CENTRALS</p>
<p>Indicadors de realització (relatius a l'avanç de les intervencions): 60.300 M2.</p>



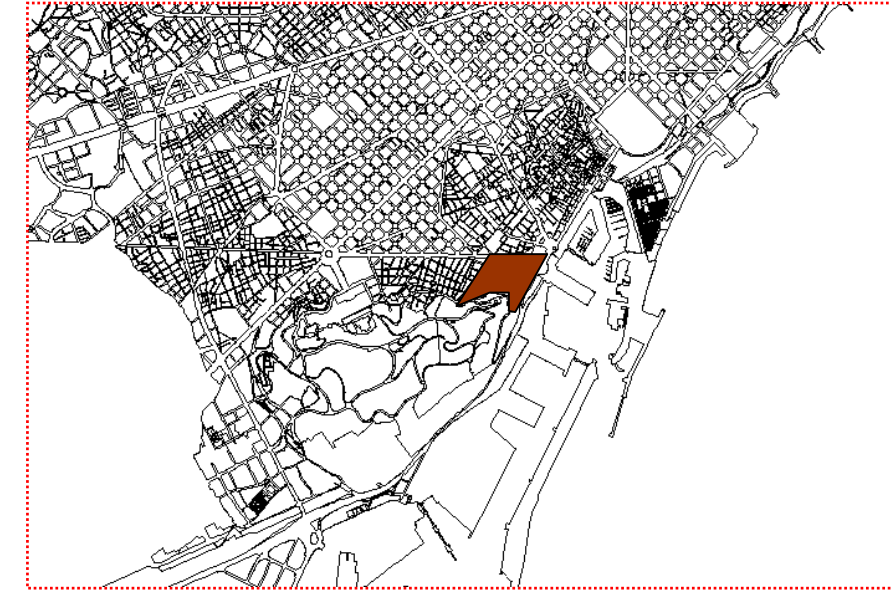
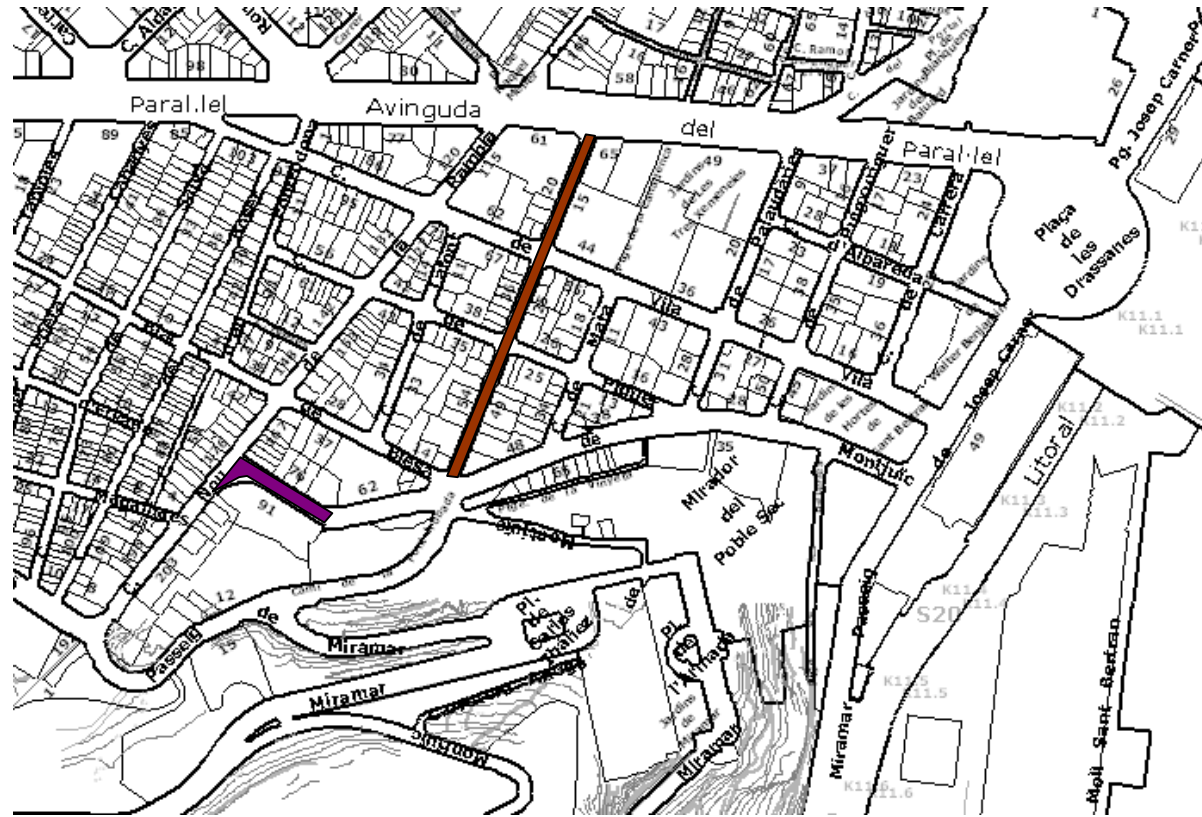
PREVISIÓ DE REMODELACIÓ DE CARRERS



PREVISIÓ DE REMODELACIÓ DE CARRERS INCLOENT-HI CLAVEGUERAM

SECTOR POBLE SEC-CENTRE

<p>Camp: 1. Millora de l'espai públic</p> <p>Actuació: 1.1 Pavimentació de carrers i dotació d'espais verds</p> <p>C – SECTOR POBLE SEC – HORTES</p>
<p>Descripció de l'actuació:</p> <p>TREBALLS DE REPARACIÓ DELS PAVIMENTS DEL CARRER, TANT DE LA CALÇADA, COM DE LES VORERES.</p>
<p>Objectius:</p> <p>MILLORA L'ESTAT GLOBAL DE LA QUALITAT DE VORERES I DE LA CIRCULACIÓ DE VEHICLES.</p> <p>FACILITAR LA CREACIÓ D'ESPAIS DE CONVIVÈNCIA SEGURS.</p>
<p>Beneficiaris:</p> <p>USUARIS D'AQUEST SECTOR, TENINT EN COMPTE L'ACCÈS A LA MUNTANYA DE MONTJUÏC.</p> <p>ELS VEINS DEL BARRI.</p> <p>ELS CARRERS DINTRE D'AQUEST SECTOR SON ELS SEGÜENTS:</p> <p>- CARRER CABANES DES DEL PASSEIG DE MONTJUÏC FINS L'AVINGUDA DEL PARAL.LEL.</p>
<p>Dotació econòmica prevista (indicant font de finançament i temporalització):</p> <p>227.000 EUROS. Finançament municipal i Fons de Barris</p>
<p>Calendari de desplegament:</p> <p>PRIMER SEMESTRE DE L'ANY 2005.</p>
<p>Organisme o Àrea responsable:</p> <p>ÀREES CENTRALS</p>
<p>Indicadors de realització (relatius a l'avanç de les intervencions):</p> <p>6000 M2.</p>
<p>Indicadors de resultat/impacte (relatius al grau de consecució dels objectius):</p> <p>Usuaris dels carrers, en una quantitat sense determinar.</p>



PREVISIÓ DE REMODELACIÓ DE CARRERS



PREVISIÓ DE REMODELACIÓ DE CARRERS INCLOENT-HI CLAVEGUERAM

SECTOR POBLE SEC-HORTES

<p>Camp: 1. Millora de l'espai públic i dotació d'espais verds</p> <p>Actuació: 1.2 Col·locació d'arbrat</p> <p>A-CARRER BLASCO DE GARAY</p>
<p>Descripció de l'actuació: ESPONJAMENT DE L'ARBRAT D'ALINIACIÓ PER MILLORA L'ENLLUMENAT EXISTENT, DONAT QUE LA COPA DELS ARBRES APANTALLA ELS FANALS DE LES FAÇANES.</p>
<p>Objectius: MILLORAR LA INTENSITAT DE LA LLUM A LES VORERES I A LA CALÇADA. CREACIÓ D'ESPAIS DE CONVIVÈNCIA I RELACIÓ. FACILITAR LA CREACIÓ D'ESPAIS URBANS MES SEGURS</p>
<p>Beneficiaris: USUARIS DEL CARRER.</p>
<p>Dotació econòmica prevista (indicant font de finançament i temporalització): 9.300,00 €. Finançament municipal i Fons de Barris</p>
<p>Calendari de desplegament: PRIMER SEMESTRE DE L'ANY 2005.</p>
<p>Organisme o Àrea responsable: ÀREES CENTRALS.</p>
<p>Indicadors de realització (relatius a l'avanç de les intervencions): 10000m2.</p>
<p>Indicadors de resultat/impacte (relatius al grau de consecució dels objectius): 19000hab</p>

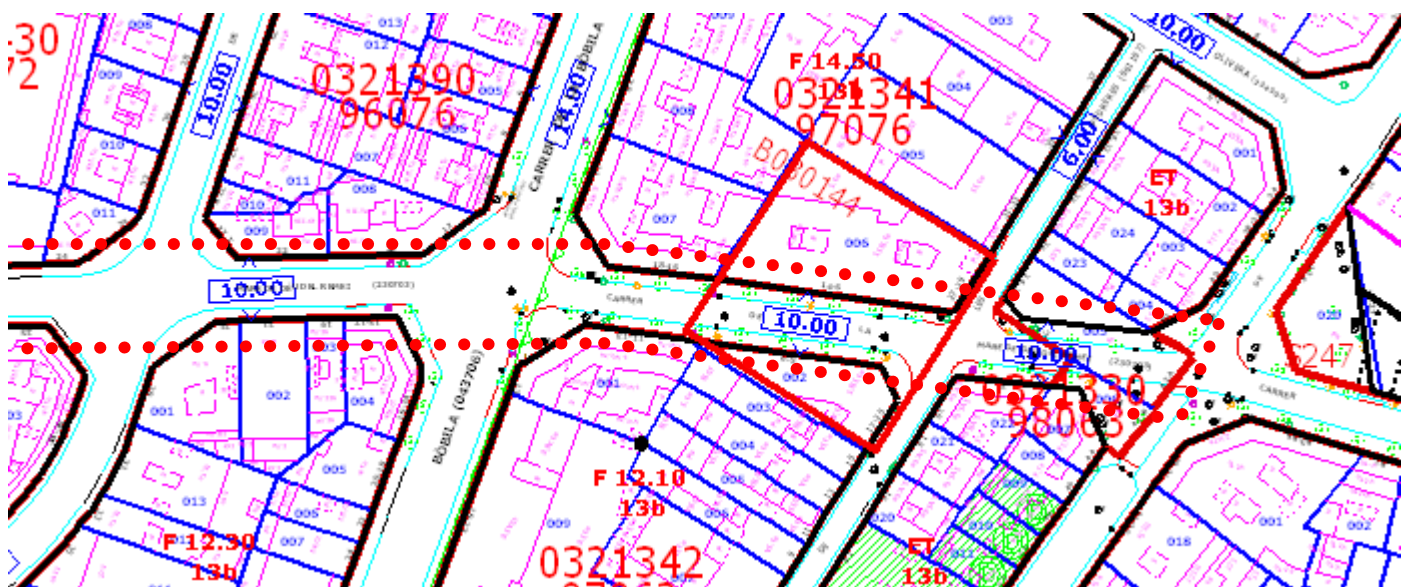
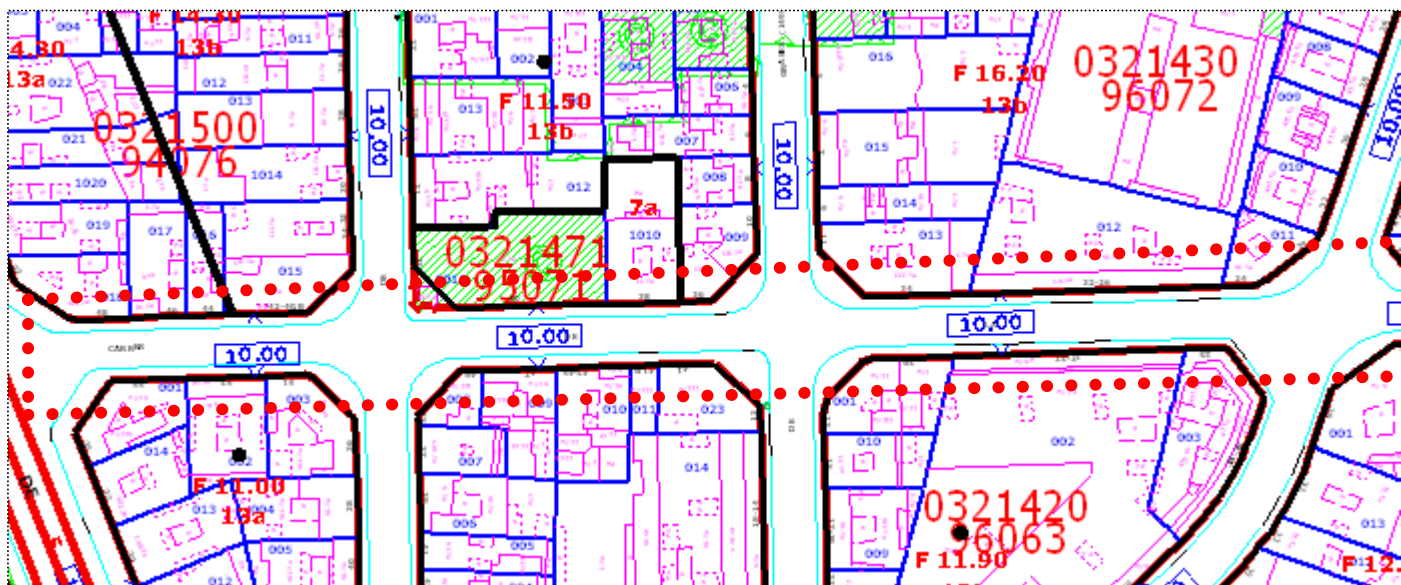
<p>Camp: 1. Millora de l'espai públic i dotació d'espais verds</p> <p>Actuació: 1.2 Col·locació d'arbrat</p> <p>B-CARRER TAPIOLES</p>
<p>Descripció de l'actuació: ESPONJAMENT DE L'ARBRAT D'ALINIACIÓ PER MILLORA L'ENLLUMENAT EXISTENT, DONAT QUE LA COPA DELS ARBRES APANTALLA ELS FANALS DE LES FAÇANES.</p>
<p>Objectius: MILLORAR LA INTENSITAT DE LA LLUM A LES VORERES I A LA CALÇADA. CREACIÓ D'ESPAIS DE CONVIVÈNCIA I RELACIÓ. FACILITAR LA CREACIÓ D'ESPAIS URBANS MES SEGURS.</p>
<p>Beneficiaris: USUARIS DEL CARRER.</p>
<p>Dotació econòmica prevista (indicant font de finançament i temporalització): 11.200,00 €. Finançament municipal i Fons de Barris.</p>
<p>Calendari de desplegament: PRIMER SEMESTRE DE L'ANY 2005.</p>
<p>Organisme o Àrea responsable: ÀREES CENTRALS.</p>
<p>Indicadors de realització (relatius a l'avanç de les intervencions): 10000m2</p>
<p>Indicadors de resultat/impacte (relatius al grau de consecució dels objectius): 19000hab</p>

<p>Camp: 1. Millora de l'espai públic i dotació d'espais verds</p> <p>Actuació: 1.2 Col·locació d'arbrat</p> <p>C-CARRER MARGARIT</p>
<p>Descripció de l'actuació:</p> <p>ESPONJAMENT DE L'ARBRAT D'ALINIACIÓ PER MILLORA L'ENLLUMENAT EXISTENT, DONAT QUE LA COPA DELS ARBRES APANTALLA ELS FANALS DE LES FAÇANES.</p>
<p>Objectius:</p> <p>MILLORAR LA INTENSITAT DE LA LLUM A LES VORERES I A LA CALÇADA. CREACIÓ D'ESPais DE CONVIVÈNCIA I RELACIÓ. FACILITAR LA CREACIÓ D'ESPais URBANS MES SEGURS.</p>
<p>Beneficiaris:</p> <p>USUARIS DEL CARRER.</p>
<p>Dotació econòmica prevista (indicant font de finançament i temporalització):</p> <p>10.000,00 €. Finançament municipal i Fons de Barris.</p>
<p>Calendari de desplegament:</p> <p>PRIMER SEMESTRE DE L'ANY 2005.</p>
<p>Organisme o Àrea responsable:</p> <p>ÀREES CENTRALS.</p>
<p>Indicadors de realització (relatius a l'avanç de les intervencions):</p> <p>12000m2</p>
<p>Indicadors de resultat/impacte (relatius al grau de consecució dels objectius):</p> <p>16300hab</p>

<p>Camp: 1. Millora de l'espai públic i dotació d'espais verds</p> <p>Actuació: 1.2 Col·locació d'arbrat</p> <p>D-CARRER POETA CABANYES</p>
<p>Descripció de l'actuació:</p> <p>ESPONJAMENT DE L'ARBRAT D'ALINIACIÓ PER MILLORA L'ENLLUMENAT EXISTENT, DONAT QUE LA COPA DELS ARBRES APANTALLA ELS FANALS DE LES FAÇANES.</p>
<p>Objectius:</p> <p>MILLORAR LA INTENSITAT DE LA LLUM A LES VORERES I A LA CALÇADA. CREACIÓ D'ESPais DE CONVIVÈNCIA I RELACIÓ. FACILITAR LA CREACIÓ D'ESPais URBANS MES SEGURS.</p>
<p>Beneficiaris:</p> <p>USUARIS DEL CARRER.</p>
<p>Dotació econòmica prevista (indicant font de finançament i temporalització):</p> <p>8.800,00 €. Finançament municipal i Fons de Barris.</p>
<p>Calendari de desplegament:</p> <p>PRIMER SEMESTRE DE L'ANY 2005.</p>
<p>Organisme o Àrea responsable:</p> <p>ÀREES CENTRALS.</p>
<p>Indicadors de realització (relatius a l'avanç de les intervencions):</p> <p>7500m2</p>
<p>Indicadors de resultat/impacte (relatius al grau de consecució dels objectius):</p> <p>13500hab</p>

<p>Camp: 1. Millora de l'espai públic i dotació d'espais verds</p> <p>Actuació: 1.2 Col·locació d'arbrat</p> <p>E-CARRER DE LA CREU DELS MOLERS</p>
<p>Descripció de l'actuació:</p> <p>ESPONJAMENT DE L'ARBRAT D'ALINIACIÓ PER MILLORA L'ENLLUMENAT EXISTENT, DONAT QUE LA COPA DELS ARBRES APANTALLA ELS FANALS DE LES FAÇANES.</p>
<p>Objectius:</p> <p>MILLORAR LA QUALITAT DE LA INTENSITAT D'ENLLUMENAT A LES VORERES. CREACIÓ D'ESPAIS DE CONVIVÈNCIA I RELACIÓ. FACILITAR LA CREACIÓ D'ESPAIS URBANS MES SEGURS.</p>
<p>Beneficiaris:</p> <p>USUARIS DEL CARRER.</p>
<p>Dotació econòmica prevista (indicant font de finançament i temporalització):</p> <p>10.700,00 €. Finançament municipal i Fons de Barris.</p>
<p>Calendari de desplegament:</p> <p>PRIMER SEMESTRE DE L'ANY 2005.</p>
<p>Organisme o Àrea responsable:</p> <p>ÀREES CENTRALS.</p>
<p>Indicadors de realització (relatius a l'avanç de les intervencions):</p> <p>14000m2</p>
<p>Indicadors de resultat/impacte (relatius al grau de consecució dels objectius):</p> <p>20000hab</p>

<p>Camp: 1. Millora de l'espai públic i dotació d'espais verds</p> <p>Actuació: 1.3 Substitució/reparació xarxes clavegueram, gas, electricitat, telefonia</p> <p>A-CARRER DE LA MARE DE DEU DEL REMEI</p>
<p>Descripció de l'actuació:</p> <p>CONSTRUCCIÓ D'UN COLLECTOR DE CLAVEGUERAM.</p>
<p>Objectius:</p> <p>DONAR SERVEI DE LA RECOLLIDA DE LES AIGÜES PLUVIALS I DELS EDIFICIS, MITJANÇANT LA CONSTRUCCIÓ D'UN COLLECTOR DE CLAVAGUERAM, LA XARXA D'IMBORNALS I LA CONNEXIÓ DE TOTES ELS ALBANYLAS DE LES VIVENDES EXISTENTS.</p>
<p>Beneficiaris:</p> <p>USUARIS DEL CARRER.</p>
<p>Dotació econòmica prevista (indicant font de finançament i temporalització):</p> <p>460.000,00 €. Finançament municipal i Fons de Barris</p>
<p>Calendari de desplegament:</p> <p>LEGISLATURA 2003-07.</p>
<p>Organisme o Àrea responsable:</p> <p>DISTRICTE .</p>
<p>Indicadors de realització (relatius a l'avanç de les intervencions):</p> <p>4800 m2</p>
<p>Indicadors de resultat/impacte (relatius al grau de consecució dels objectius):</p> <p>6240 habitants</p>



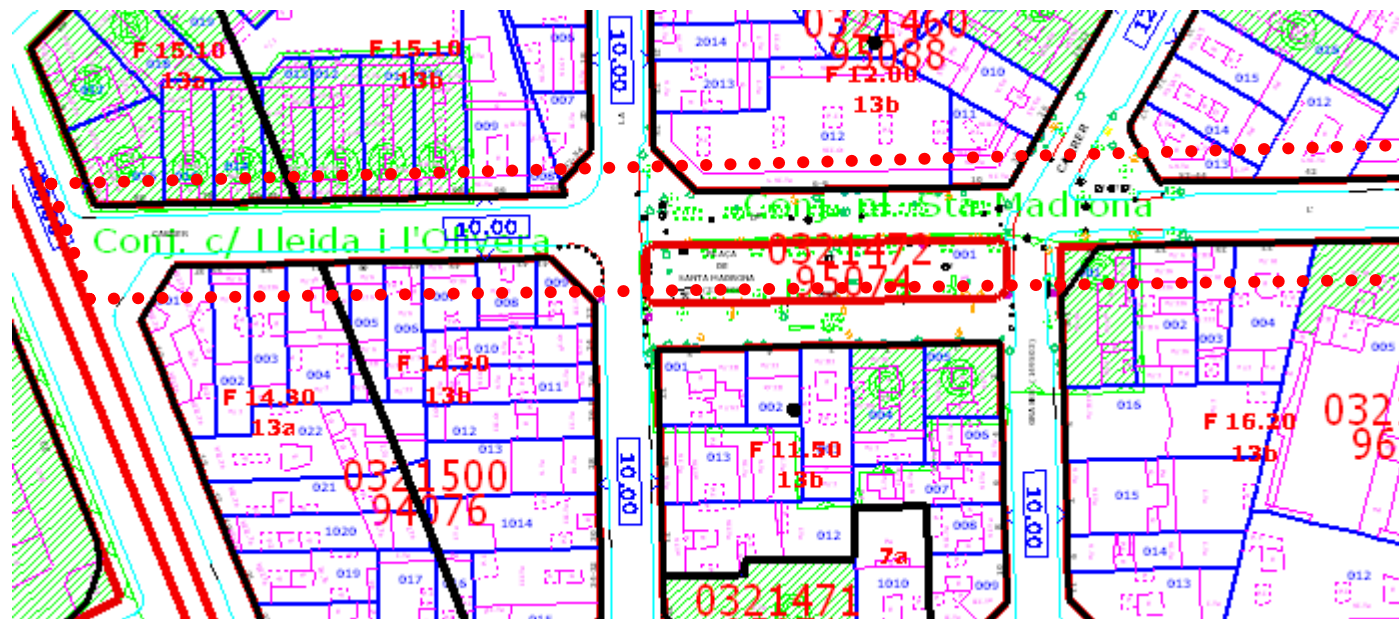
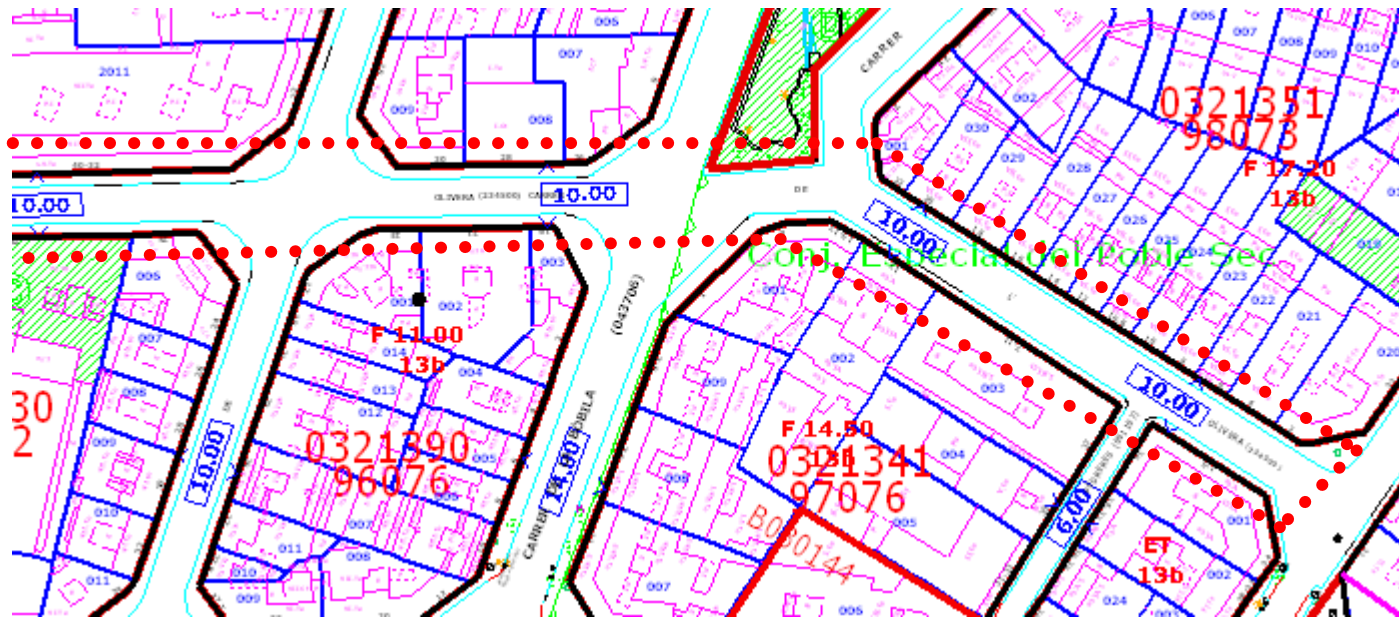
CARRER: MARE DE DÉU DEL REMEI

SUPERFÍCIE: 4.800 m²

PRESSUPOST: 400.000,00 €

COLLECTOR: T130

<p>Camp: 1. Millora de l'espai públic i dotació d'espais verds</p> <p>Actuació: 1.3 Substitució/reparació xarxes clavegueram, gas, electricitat, telefonia</p> <p>B-CARRER OLIVERA</p>
<p>Descripció de l'actuació:</p> <p>CONSTRUCCIÓ D'UN COLLECTOR DE CLAVEGUERAM.</p>
<p>Objectius:</p> <p>DONAR SERVEI DE LA RECOLLIDA DE LES AIGÜES PLUVIALS I DELS EDIFICIS, MITJANÇANT LA CONSTRUCCIÓ D'UN COLLECTOR DE CLAVAGUERAM, LA XARXA D'IMBORNALS I LA CONNEXIÓ DE TOTES ELS ALBANYLAS DE LES VIVENDES EXISTENTS.</p>
<p>Beneficiaris:</p> <p>USUARIS DEL CARRER.</p>
<p>Dotació econòmica prevista (indicant font de finançament i temporalització):</p> <p>216.000,00 €. Finançament municipal i Fons de Barris</p>
<p>Calendari de desplegament:</p> <p>LEGISLATURA 2003-07.</p>
<p>Organisme o Àrea responsable:</p> <p>DISTRICTE.</p>
<p>Indicadors de realització (relatius a l'avanç de les intervencions):</p> <p>3850 m2</p>
<p>Indicadors de resultat/impacte (relatius al grau de consecució dels objectius):</p> <p>5000 habitants</p>



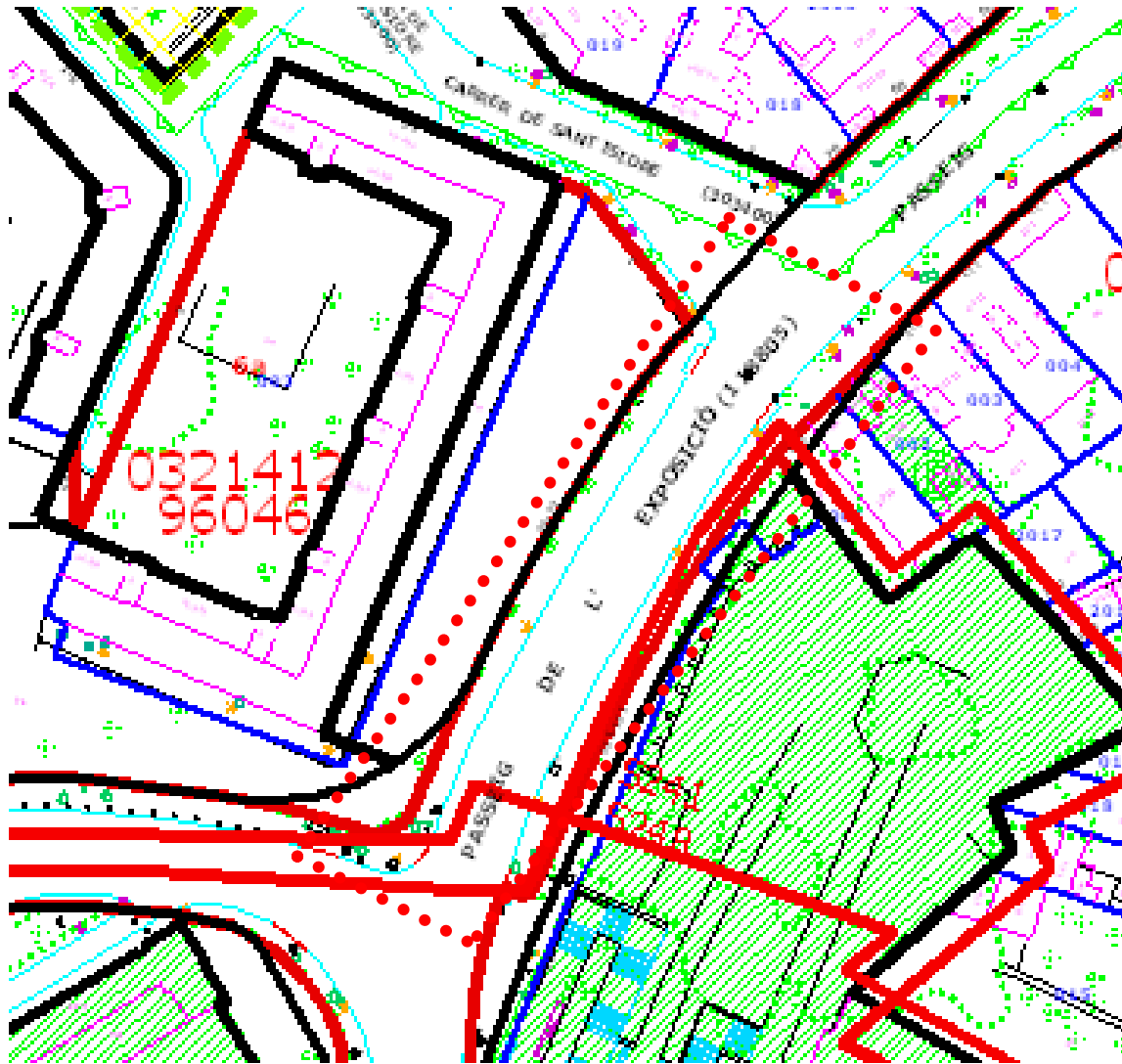
CARRER:OLIVERA

SUPERFÍCIE: 3.850 m2

PRESSUPOST: 156.000,00 €

COLLECTOR: T130, T133

<p>Camp: 1. Millora de l'espai públic i dotació d'espais verds</p> <p>Actuació: 1.3 Substitució/reparació xarxes clavegueram, gas, electricitat, telefonia</p> <p>C- SANTA MADRONA</p>
<p>Descripció de l'actuació: CONSTRUCCIÓ D'UN COLLECTOR DE CLAVEGUERAM.</p>
<p>Objectius: DONAR SERVEI DE LA RECOLLIDA DE LES AIGÜES PLUVIALS I DELS EDIFICIS, MITJANÇANT LA CONSTRUCCIÓ D'UN COLLECTOR DE CLAVAGUERAM, LA XARXA D'IMBORNALS I LA CONNEXIÓ DE TOTES ELS ALBANYLAS DE LES VIVENDES EXISTENTS.</p>
<p>Beneficiaris: USUARIS DEL CARRER.</p>
<p>Dotació econòmica prevista (indicant font de finançament i temporalització): 310.000 €. Finançament municipal i Fons de Barris</p>
<p>Calendari de desplegament: LEGISLATURA 2003-07.</p>
<p>Organisme o Àrea responsable: DISTRICTE</p>
<p>Indicadors de realització (relatius a l'avanç de les intervencions): 1670 m2</p>
<p>Indicadors de resultat/impacte (relatius al grau de consecució dels objectius): 2170 habitants</p>



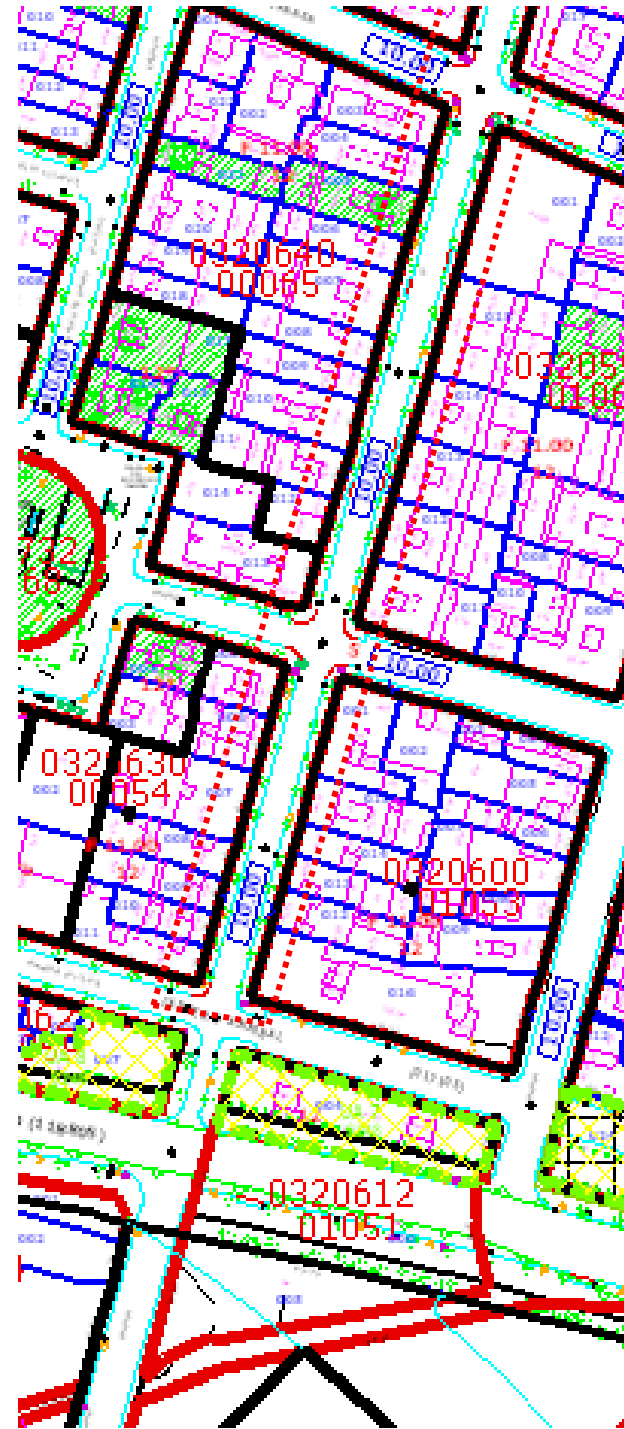
CARRER:SANTA MADRONA

SUPERFÍCIE: 1.670 m2

PRESSUPOST: 160.000,00 €

COLLECTOR: T130

<p>Camp: 1. Millora de l'espai públic i dotació d'espais verds</p> <p>Actuació: 1.3 Substitució/reparació xarxes clavegueram, gas, electricitat, telefonia</p> <p>D-CARRER TAPIOLES</p>
<p>Descripció de l'actuació:</p> <p>CONSTRUCCIÓ D'UN COLLECTOR DE CLAVEGUERAM.</p>
<p>Objectius:</p> <p>DONAR SERVEI DE LA RECOLLIDA DE LES AIGÜES PLUVIALS I DELS EDIFICIS, MITJANÇANT LA CONSTRUCCIÓ D'UN COLLECTOR DE CLAVAGUERAM, LA XARXA D'IMBORNALS I LA CONNEXIÓ DE TOTES ELS ALBANYLAS DE LES VIVENDES EXISTENTS.</p>
<p>Beneficiaris:</p> <p>USUARIS DEL CARRER.</p>
<p>Dotació econòmica prevista (indicant font de finançament i temporalització):</p> <p>322.000 €. Finançament municipal i Fons de Barris</p>
<p>Calendari de desplegament:</p> <p>LEGISLATURA 2003-07.</p>
<p>Organisme o Àrea responsable:</p> <p>DISTRICTE.</p>
<p>Indicadors de realització (relatius a l'avanç de les intervencions):</p> <p>5170 m2</p>
<p>Indicadors de resultat/impacte (relatius al grau de consecució dels objectius):</p> <p>6720 habitants</p>



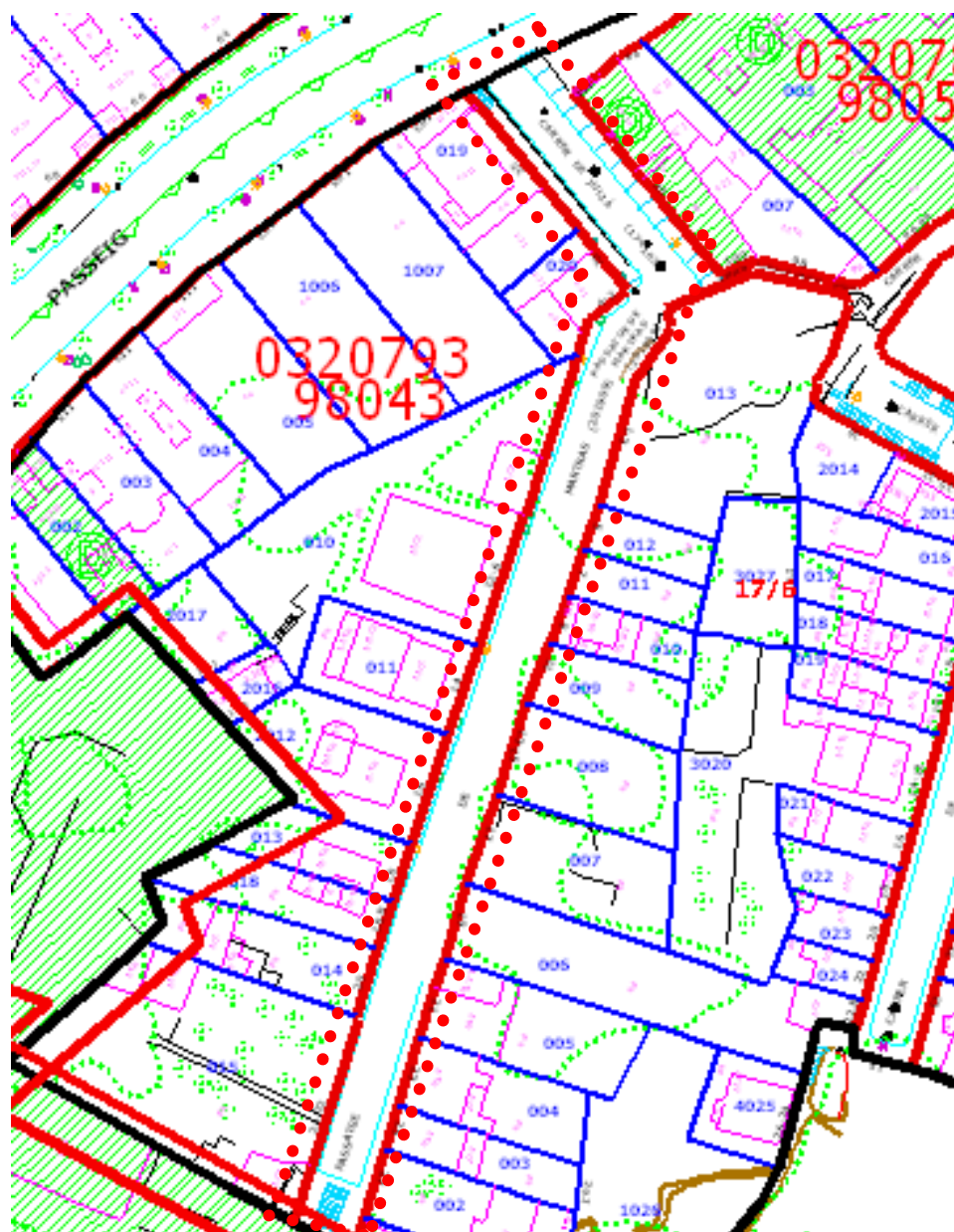
CARRER:TAPIOLES

SUPERFÍCIE: 5.170 m2

PRESSUPOST: 322.000,00 €

COLLECTOR: T133, T27, D800

<p>Camp: 1. Millora de l'espai públic i dotació d'espais verds</p> <p>Actuació: 1.3 Substitució/reparació xarxes clavegueram, gas, electricitat, telefonia</p> <p>E-PASSATGE MARTRAS</p>
<p>Descripció de l'actuació:</p> <p>CONSTRUCCIÓ D'UN COLLECTOR DE CLAVEGUERAM.</p>
<p>Objectius:</p> <p>DONAR SERVEI DE LA RECOLLIDA DE LES AIGÜES PLUVIALS I DELS EDIFICIS, MITJANÇANT LA CONSTRUCCIÓ D'UN COLLECTOR DE CLAVAGUERAM, LA XARXA D'IMBORNALS I LA CONNEXIÓ DE TOTES ELS ALBANYLAS DE LES VIVENDES EXISTENTS.</p>
<p>Beneficiaris:</p> <p>USUARIS DEL CARRER.</p>
<p>Dotació econòmica prevista (indicant font de finançament i temporalització):</p> <p>194.000€. Finançament municipal i Fons de Barris.</p>
<p>Calendari de desplegament:</p> <p>LEGISLATURA 2003-07.</p>
<p>Organisme o Àrea responsable:</p> <p>DISTRICTE</p>
<p>Indicadors de realització (relatius a l'avanç de les intervencions):</p> <p>1440 m2</p>
<p>Indicadors de resultat/impacte (relatius al grau de consecució dels objectius):</p> <p>1872 habitants</p>



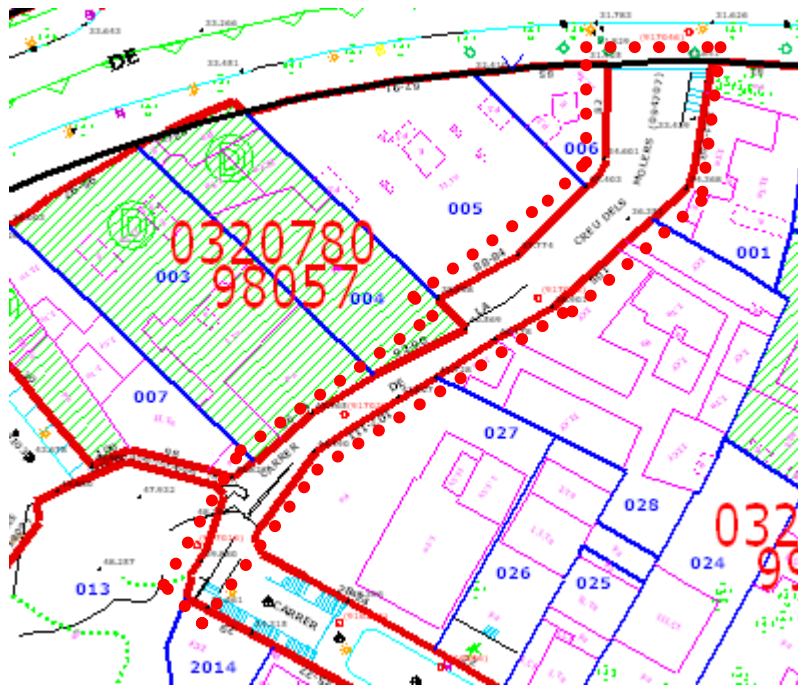
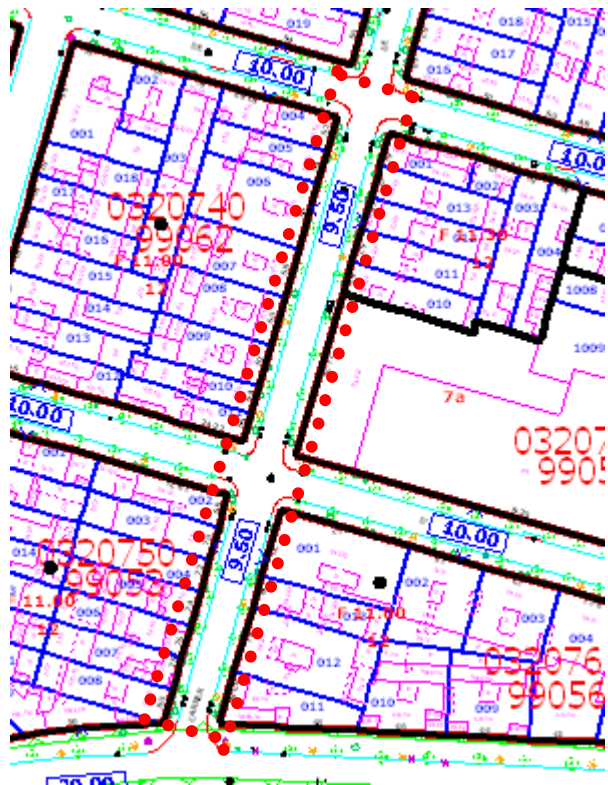
CARRER: PASSATGE MARTRAS

SUPERFÍCIE: 1.440 m²

PRESSUPOST: 194.000,00 €

COLLECTOR: D600, D600A

<p>Camp: 1. Millora de l'espai públic i dotació d'espais verds</p> <p>Actuació: 1.3 Substitució/reparació xarxes clavegueram, gas, electricitat, telefonia</p> <p>F-CARRER DE LA CREU DELS MOLERS</p>
<p>Descripció de l'actuació:</p> <p>CONSTRUCCIÓ D'UN COLLECTOR DE CLAVAGUERAM.</p>
<p>Objectius:</p> <p>DONAR SERVEI DE LA RECOLLIDA DE LES AIGÜES PLUVIALS I DELS EDIFICIS, MITJANÇANT LA CONSTRUCCIÓ D'UN COLLECTOR DE CLAVAGUERAM, LA XARXA D'IMBORNALS I LA CONNEXIÓ DE TOTES ELS ALBANYLAS DE LES VIVENDES EXISTENTS.</p>
<p>Beneficiaris:</p> <p>USUARIS DEL CARRER.</p>
<p>Dotació econòmica prevista (indicant font de finançament i temporalització):</p> <p>433.000,00 €. Finançament municipal i Fons de Barris.</p>
<p>Calendari de desplegament:</p> <p>LEGISLATURA 2003-07.</p>
<p>Organisme o Àrea responsable:</p> <p>DISTRICTE.</p>
<p>Indicadors de realització (relatius a l'avanç de les intervencions):</p> <p>960 m2</p>
<p>Indicadors de resultat/impacte (relatius al grau de consecució dels objectius):</p> <p>1250 habitants</p>



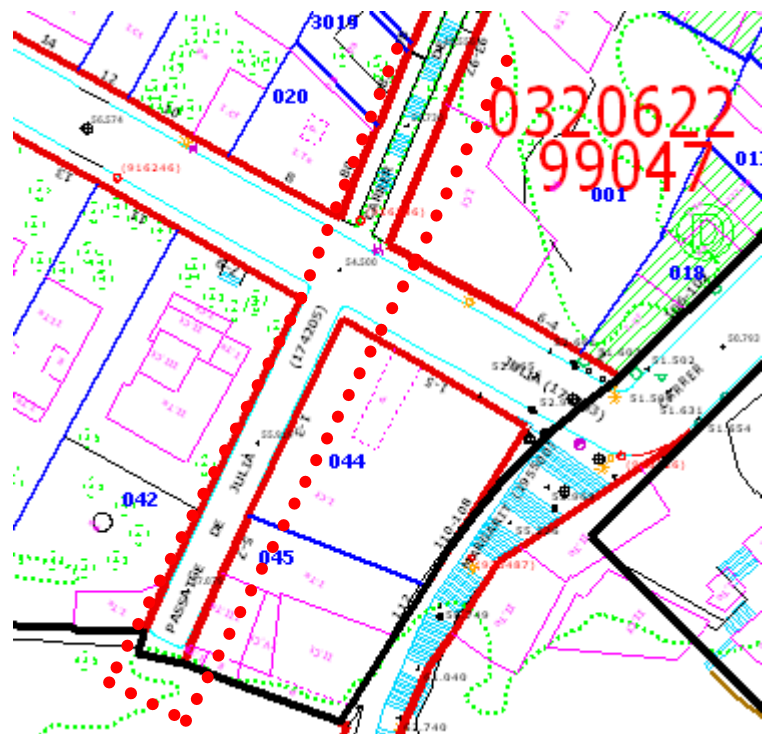
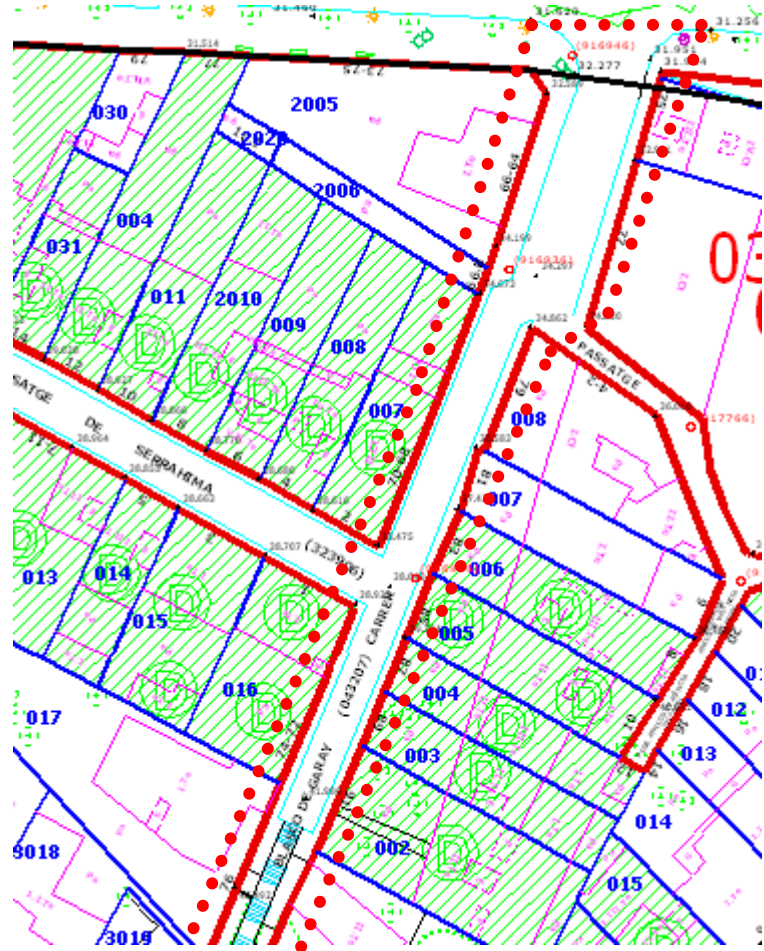
CARRER: CREU DELS MOLERS

SUPERFÍCIE: 960 m2

PRESSUPOST: 433.000,00 €

COLLECTOR: T27, D600

<p>Camp: 1. Millora de l'espai públic i dotació d'espais verds</p> <p>Actuació: 1.3 Substitució/reparació xarxes clavegueram, gas, electricitat, telefonia</p> <p>G-PASSATGE JULIÀ</p>
<p>Descripció de l'actuació:</p> <p>CONSTRUCCIÓ D'UN COLLECTOR DE CLAVAGUERAM.</p>
<p>Objectius:</p> <p>DONAR SERVEI DE LA RECOLLIDA DE LES AIGÜES PLUVIALS I DELS EDIFICIS, MITJANÇANT LA CONSTRUCCIÓ D'UN COLLECTOR DE CLAVAGUERAM, LA XARXA D'IMBORNALS I LA CONNEXIÓ DE TOTES ELS ALBANYLAS DE LES VIVENDES EXISTENTS.</p>
<p>Beneficiaris:</p> <p>USUARIS DEL CARRER.</p>
<p>Dotació econòmica prevista (indicant font de finançament i temporalització):</p> <p>219.000,00 €. Finançament municipal i Fons de Barris.</p>
<p>Calendari de desplegament:</p> <p>LEGISLATURA 2003-07.</p>
<p>Organisme o Àrea responsable:</p> <p>DISTRICTE.</p>
<p>Indicadors de realització (relatius a l'avanç de les intervencions):</p> <p>1530 m2</p>
<p>Indicadors de resultat/impacte (relatius al grau de consecució dels objectius):</p> <p>1990 habitants</p>



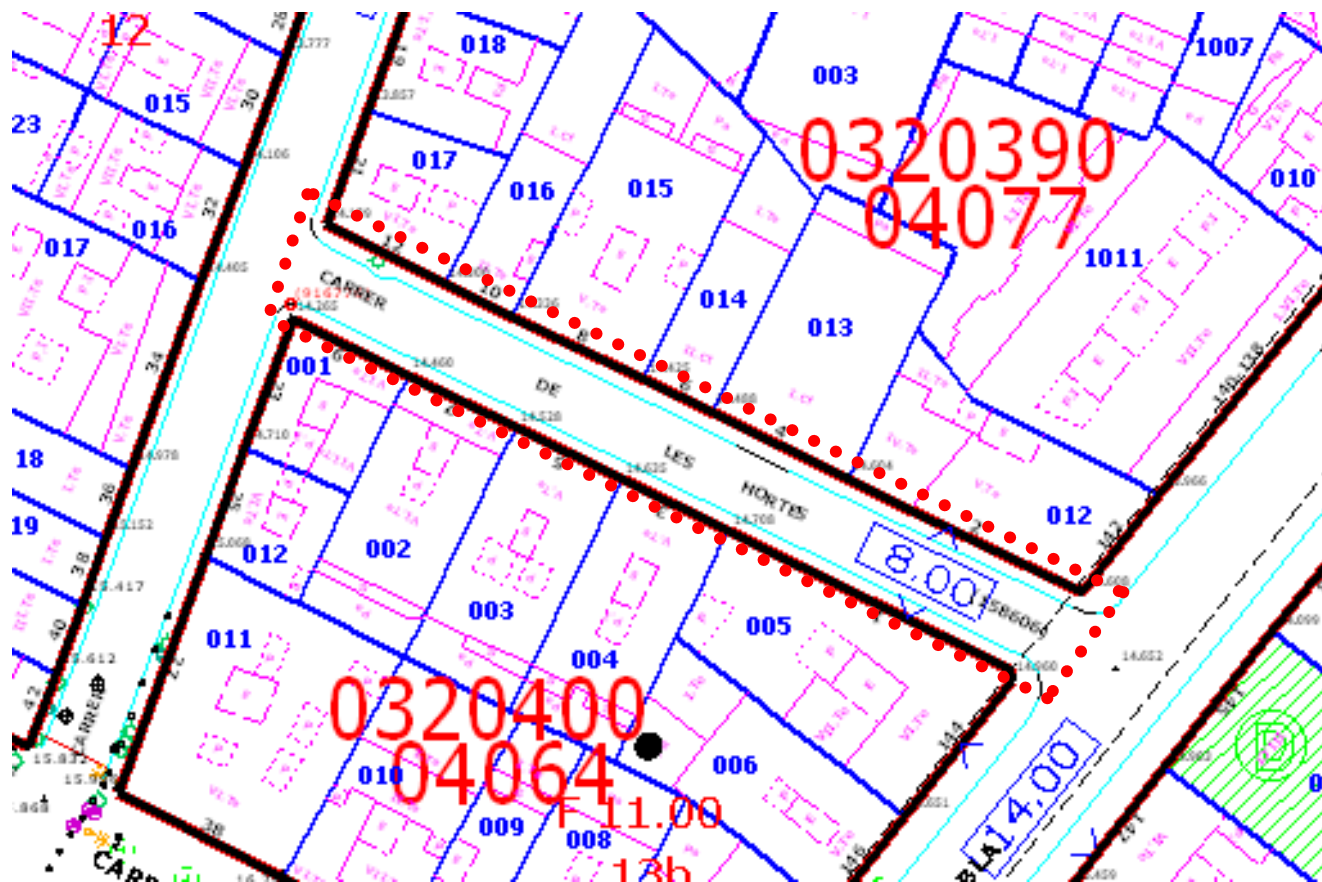
CARRER: PASSTGE JULIÀ

SUPERFÍCIE: 1.530 m2

PRESSUPOST: 219.000,00 €

COLLECTOR: D600, T11

<p>Camp: 1. Millora de l'espai públic i dotació d'espais verds</p> <p>Actuació: 1.3 Substitució/reparació xarxes clavegueram, gas, electricitat, telefonia</p> <p>H-CARRER HORTES</p>
<p>Descripció de l'actuació:</p> <p>CONSTRUCCIÓ D'UN COLLECTOR DE CLAVAGUERAM.</p>
<p>Objectius:</p> <p>DONAR SERVEI DE LA RECOLLIDA DE LES AIGÜES PLUVIALS I DELS EDIFICIS, MITJANÇANT LA CONSTRUCCIÓ D'UN COLLECTOR DE CLAVAGUERAM, LA XARXA D'IMBORNALS I LA CONNEXIÓ DE TOTES ELS ALBANYLAS DE LES VIVENDES EXISTENTS.</p>
<p>Beneficiaris:</p> <p>USUARIS DEL CARRER.</p>
<p>Dotació econòmica prevista (indicant font de finançament i temporalització):</p> <p>151.000,00 €. Finançament municipal i Fons de Barris.</p>
<p>Calendari de desplegament:</p> <p>LEGISLATURA 2003-07.</p>
<p>Organisme o Àrea responsable:</p> <p>DISTRICTE.</p>
<p>Indicadors de realització (relatius a l'avanç de les intervencions):</p> <p>816 m2.</p>
<p>Indicadors de resultat/impacte (relatius al grau de consecució dels objectius):</p> <p>1060 habitants</p>



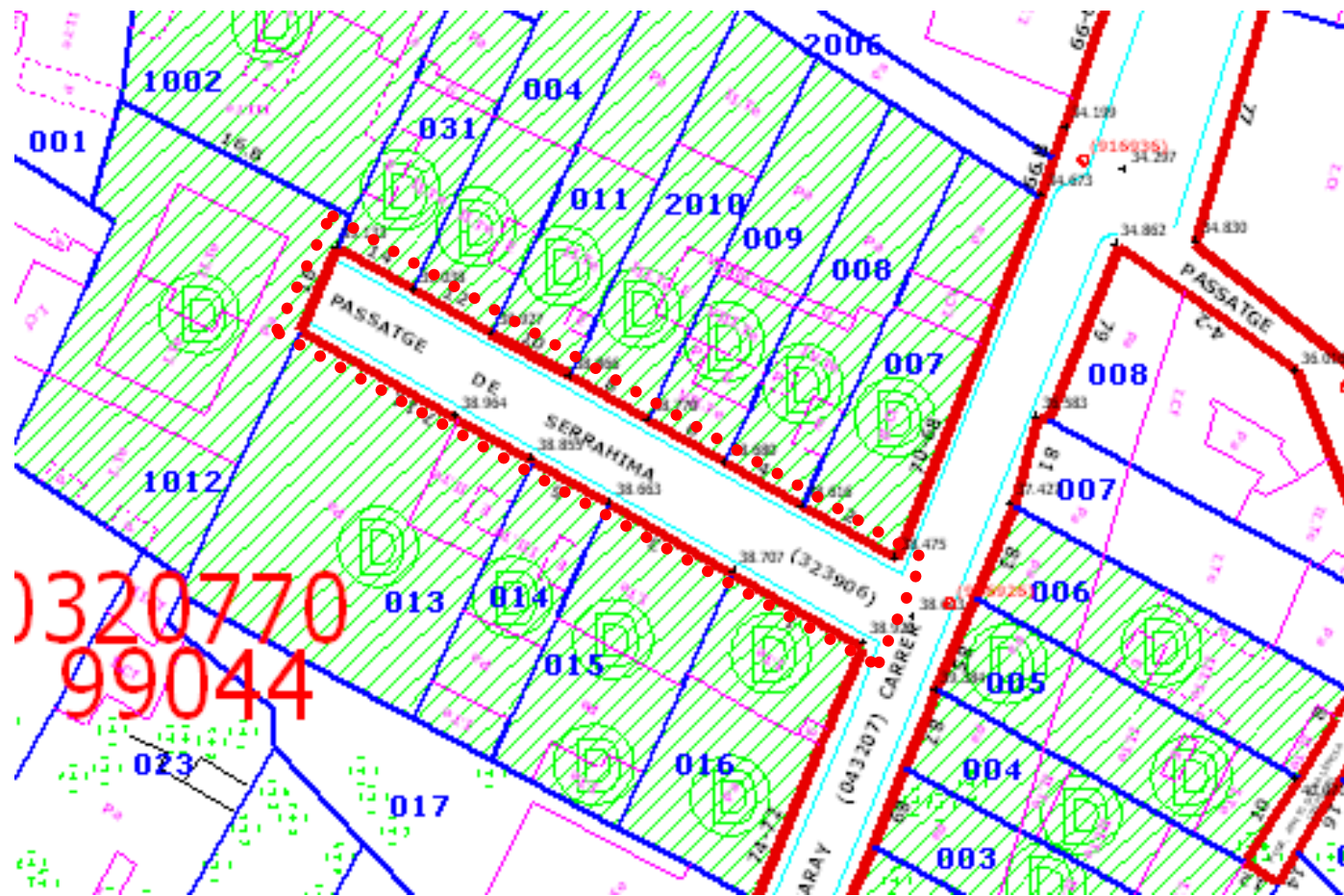
CARRER: HORTES

SUPERFÍCIE: 816 m2

PRESSUPOST: 151.000,00 €

COLLECTOR: T130

<p>Camp: 1. Millora de l'espai públic i dotació d'espais verds</p> <p>Actuació: 1.3 Substitució/reparació xarxes clavegueram, gas, electricitat, telefonia</p> <p>I-PASSATGE SERRAHIMA</p>
<p>Descripció de l'actuació:</p> <p>CONSTRUCCIÓ D'UN COL.LECTOR DE CLAVAGUERAM.</p>
<p>Objectius:</p> <p>DONAR SERVEI DE LA RECOLLIDA DE LES AIGÜES PLUVIALS I DELS EDIFICIS, MITJANÇANT LA CONSTRUCCIÓ D'UN COL.LECTOR DE CLAVAGUERAM, LA XARXA D'IMBORNALS I LA CONNEXIÓ DE TOTES ELS ALBANYLAS DE LES VIVENDES EXISTENTS.</p>
<p>Beneficiaris:</p> <p>USUARIS DEL CARRER.</p>
<p>Dotació econòmica prevista (indicant font de finançament i temporalització):</p> <p>209.000,00 €. Finançament municipal i Fons de Barris.</p>
<p>Calendari de desplegament:</p> <p>LEGISLATURA 2003-07.</p>
<p>Organisme o Àrea responsable:</p> <p>DISTRICTE.</p>
<p>Indicadors de realització (relatius a l'avanç de les intervencions):</p> <p>930 m2.</p>
<p>Indicadors de resultat/impacte (relatius al grau de consecució dels objectius):</p> <p>1210 habitants</p>



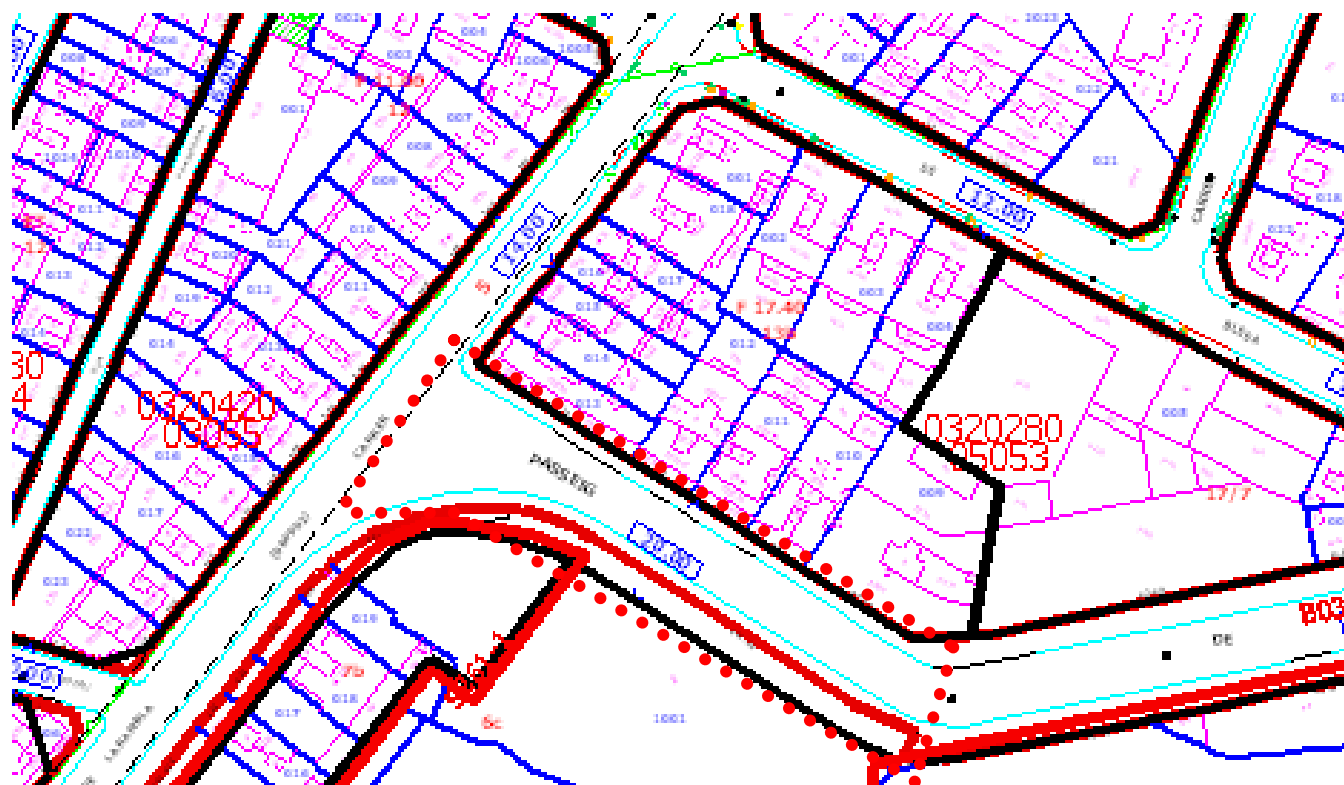
CARRER: PASSATGE SERRAHIMA

SUPERFÍCIE: 930 m2

PRESSUPOST: 209.000,00 €

COLLECTOR: D600

<p>Camp: 1. Millora de l'espai públic i dotació d'espais verds</p> <p>Actuació: 1.3 Substitució/reparació xarxes clavegueram, gas, electricitat, telefonia</p> <p>J-PASSEIG MONTJUÏC</p>
<p>Descripció de l'actuació:</p> <p>CONSTRUCCIÓ D'UN COLLECTOR DE CLAVAGUERAM.</p>
<p>Objectius:</p> <p>DONAR SERVEI DE LA RECOLLIDA DE LES AIGÜES PLUVIALS I DELS EDIFICIS, MITJANÇANT LA CONSTRUCCIÓ D'UN COLLECTOR DE CLAVAGUERAM, LA XARXA D'IMBORNALS I LA CONNEXIÓ DE TOTES ELS ALBANYLAS DE LES VIVENDES EXISTENTS.</p>
<p>Beneficiaris:</p> <p>USUARIS DEL CARRER.</p>
<p>Dotació econòmica prevista (indicant font de finançament i temporalització):</p> <p>392.000,00 €. Finançament municipal i Fons de Barris.</p>
<p>Calendari de desplegament:</p> <p>LEGISLATURA 2003-07.</p>
<p>Organisme o Àrea responsable:</p> <p>DISTRICTE.</p>
<p>Indicadors de realització (relatius a l'avanç de les intervencions):</p> <p>1750 m2.</p>
<p>Indicadors de resultat/impacte (relatius al grau de consecució dels objectius):</p> <p>2275 habitants</p>



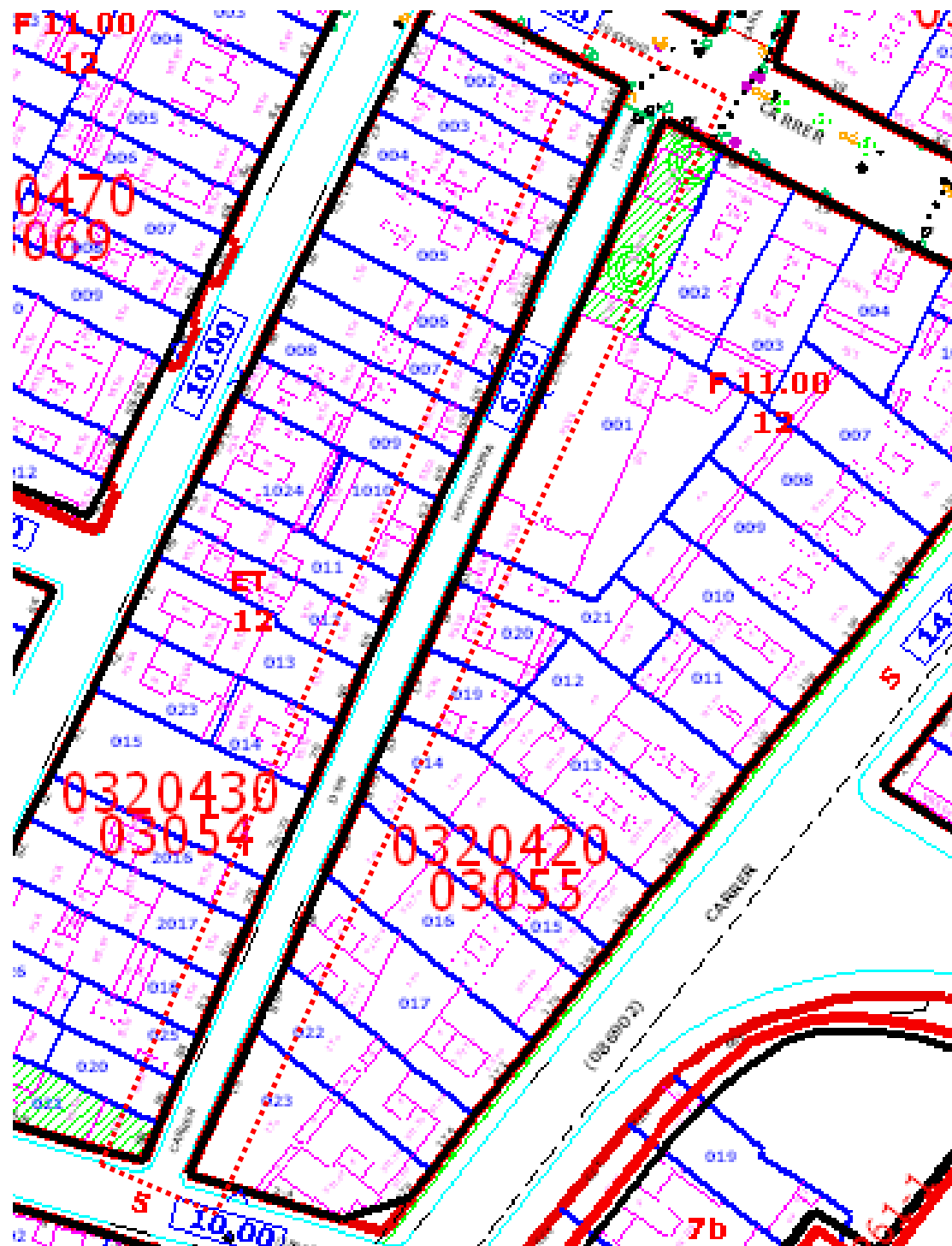
CARRER: PASSATGE MONTJUÏC

SUPERFÍCIE: 1.750 m2

PRESSUPOST: 392.000,00 €

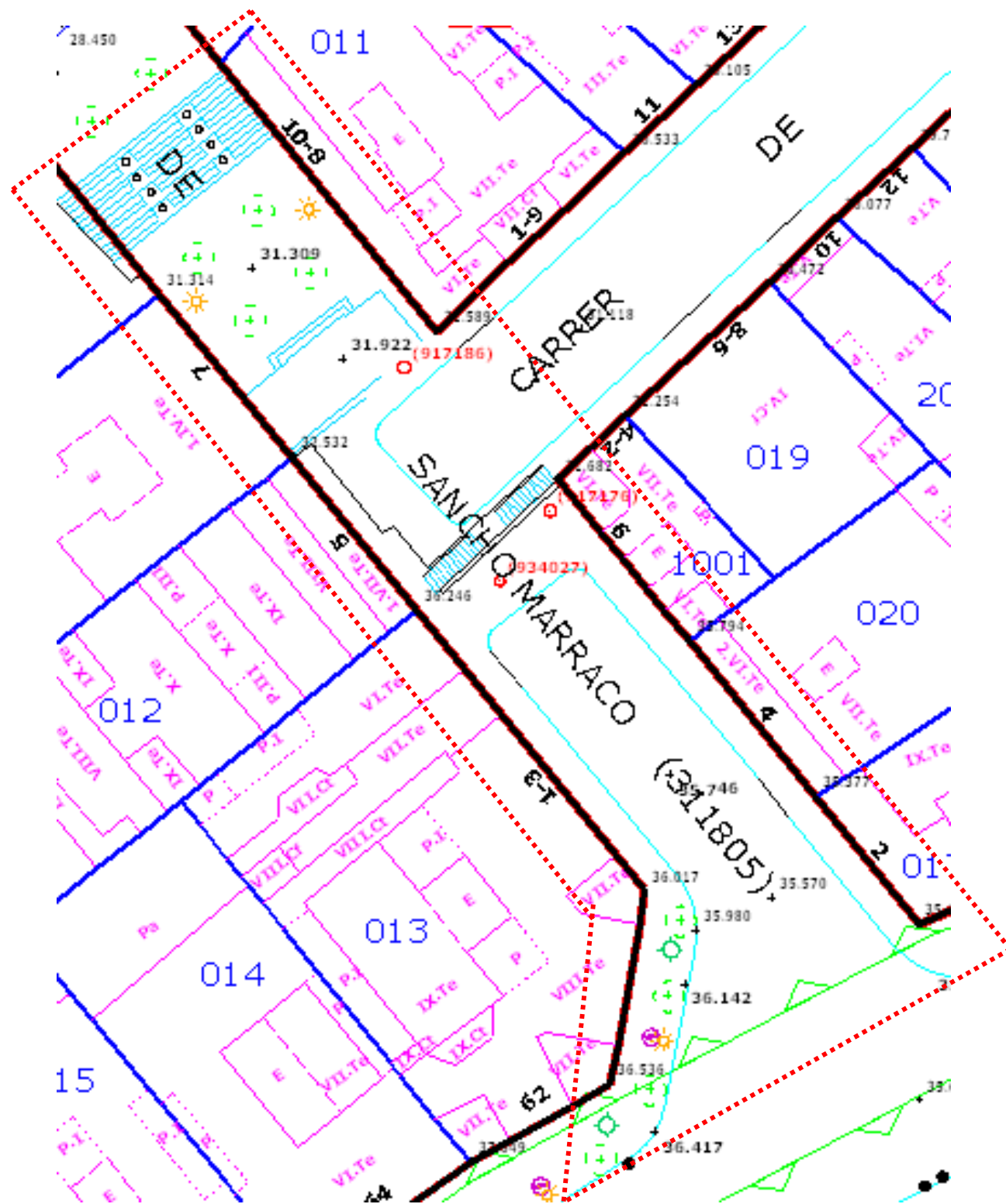
COLLECTOR: T130

<p>Camp: 1. Millora de l'espai públic i dotació d'espais verds</p> <p>Actuació: 1.3 Substitució/reparació xarxes clavegueram, gas, electricitat, telefonia</p> <p>K- CARRER FONTRODONA</p>
<p>Descripció de l'actuació:</p> <p>CONSTRUCCIÓ D'UN COL.LECTOR DE CLAVAGUERAM.</p>
<p>Objectius:</p> <p>DONAR SERVEI DE LA RECOLLIDA DE LES AIGÜES PLUVIALS I DELS EDIFICIS, MITJANÇANT LA CONSTRUCCIÓ D'UN COL.LECTOR DE CLAVAGUERAM, LA XARXA D'IMBORNALS I LA CONNEXIÓ DE TOTES ELS ALBANYLAS DE LES VIVENDES EXISTENTS.</p>
<p>Beneficiaris:</p> <p>USUARIS DEL CARRER.</p>
<p>Dotació econòmica prevista (indicant font de finançament i temporalització):</p> <p>270.000,00 €. Finançament municipal i Fons de Barris.</p>
<p>Calendari de desplegament:</p> <p>LEGISLATURA 2003-07.</p>
<p>Organisme o Àrea responsable:</p> <p>DISTRICTE.</p>
<p>Indicadors de realització (relatius a l'avanç de les intervencions):</p> <p>1700 m2.</p>
<p>Indicadors de resultat/impacte (relatius al grau de consecució dels objectius):</p> <p>2210 habitants</p>



CARRER: FONTRODONA
SUPERFÍCIE: 1.700 m2
PRESSUPOST: 270.000,00 €
COLLECTOR: D 800

<p>Camp: 1. Millora de l'espai públic i dotació d'espais verds</p> <p>Actuació: 1.3 Substitució/reparació xarxes clavegueram, gas, electricitat, telefonia</p> <p>L- CARRER SANCHO MARRACO</p>
<p>Descripció de l'actuació:</p> <p>CONSTRUCCIÓ D'UN COLLECTOR DE CLAVAGUERAM.</p>
<p>Objectius:</p> <p>DONAR SERVEI DE LA RECOLLIDA DE LES AIGÜES PLUVIALS I DELS EDIFICIS, MITJANÇANT LA CONSTRUCCIÓ D'UN COLLECTOR DE CLAVAGUERAM, LA XARXA D'IMBORNALS I LA CONNEXIÓ DE TOTES ELS ALBANYLAS DE LES VIVENDES EXISTENTS.</p>
<p>Beneficiaris:</p> <p>USUARIS DEL CARRER.</p>
<p>Dotació econòmica prevista (indicant font de finançament i temporalització):</p> <p>213.000,00 €. Finançament municipal i Fons de Barris.</p>
<p>Calendari de desplegament:</p> <p>LEGISLATURA 2003-07.</p>
<p>Organisme o Àrea responsable:</p> <p>DISTRICTE.</p>
<p>Indicadors de realització (relatius a l'avanç de les intervencions):</p> <p>1300 m2.</p>
<p>Indicadors de resultat/impacte (relatius al grau de consecució dels objectius):</p> <p>1690 habitants</p>



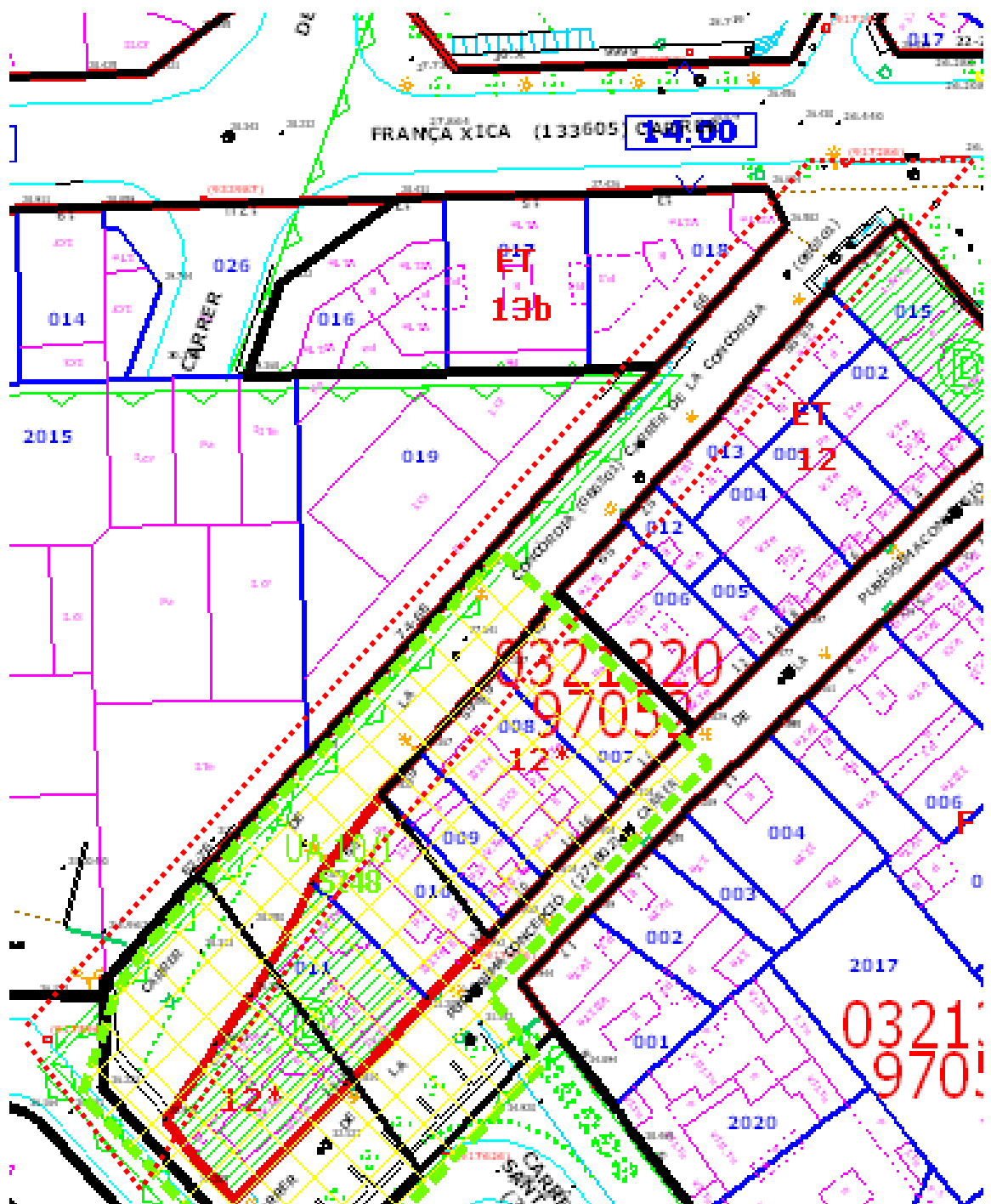
CARRER: SANCHO MARRACO

SUPERFÍCIE: 1.300 m²

PRESSUPOST: 213.000,00 €

COLLECTOR: D600

<p>Camp: 1. Millora de l'espai públic i dotació d'espais verds</p> <p>Actuació: 1.3 Substitució/reparació xarxes clavegueram, gas, electricitat, telefonia</p> <p>M- CARRER CONCÒRDIA</p>
<p>Descripció de l'actuació:</p> <p>CONSTRUCCIÓ D'UN COL.LECTOR DE CLAVAGUERAM.</p>
<p>Objectius:</p> <p>DONAR SERVEI DE LA RECOLLIDA DE LES AIGÜES PLUVIALS I DELS EDIFICIS, MITJANÇANT LA CONSTRUCCIÓ D'UN COL.LECTOR DE CLAVAGUERAM, LA XARXA D'IMBORNALS I LA CONNEXIÓ DE TOTES ELS ALBANYLAS DE LES VIVENDES EXISTENTS.</p>
<p>Beneficiaris:</p> <p>USUARIS DEL CARRER.</p>
<p>Dotació econòmica prevista (indicant font de finançament i temporalització):</p> <p>298.000,00 €. Finançament municipal i Fons de Barris.</p>
<p>Calendari de desplegament:</p> <p>LEGISLATURA 2003-07.</p>
<p>Organisme o Àrea responsable:</p> <p>DISTRICTE.</p>
<p>Indicadors de realització (relatius a l'avanç de les intervencions):</p> <p>1400 m2.</p>
<p>Indicadors de resultat/impacte (relatius al grau de consecució dels objectius):</p> <p>1820 habitants</p>



CARRER:CONCÒRDIA
SUPERFÍCIE: 1.400 m2
PRESSUPOST: 298.000,00 €
COLLECTOR: D600

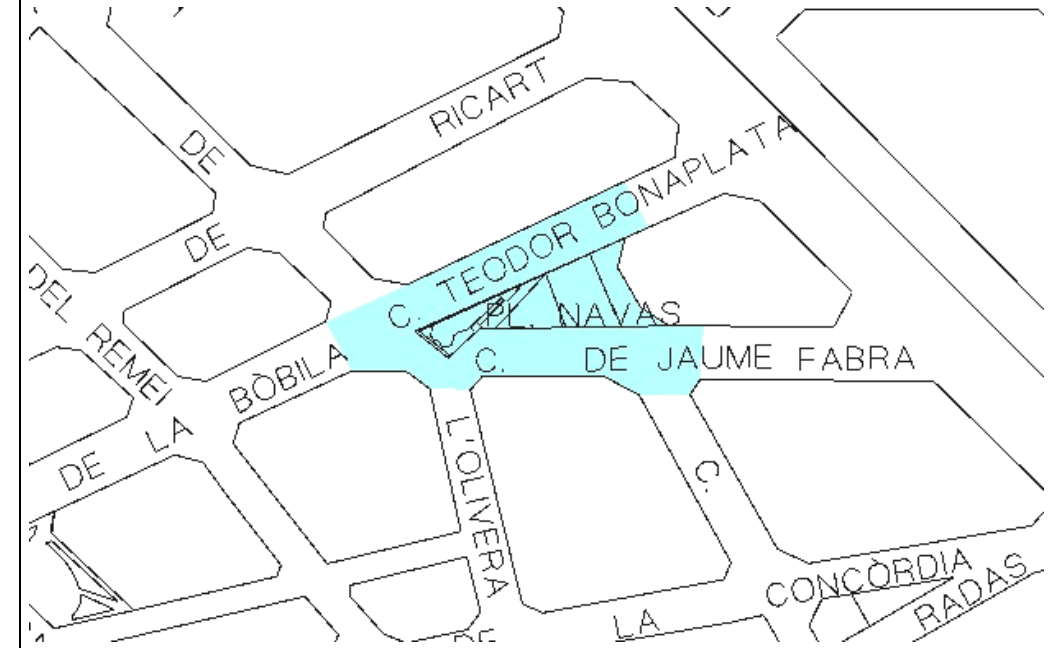
<p>Camp: 1. Millora de l'espai públic i dotació d'espais verds</p> <p>Actuació: 1.7 Dotació d'espais verds, inclosa la seva urbanització i enjardinament</p> <p>A-PASSATGE MARTRAS</p>
<p>Descripció de l'actuació:</p> <p>MILLORA DEL L'ESPAI COM A ZONA VERD.</p>
<p>Objectius:</p> <p>DOTAR DE MILLORS INFRAESTRUCTURES DESTINADES AL MANTENIMENT DEL VERD EXISTENT I L'IMPLANTACIÓ DE NOVES ESPÈCIES.</p> <p>CREACIÓ D'ESPAIS PÚBLICS DE RELACIÓ SEGURS.</p> <p>POTENCIAR L'US CÍVIC DEL PASSATGE A TRAVÉS DEL SEU MANTENIMENT.</p>
<p>Beneficiaris:</p> <p>USUARIS DE L'ESPAI.</p>
<p>Dotació econòmica prevista (indicant font de finançament i temporalització):</p> <p>89.000,00 €. Finançament municipal i Fons de Barris.</p>
<p>Calendari de desplegament:</p> <p>PRIMER SEMESTRE DE L'ANY 2005.</p>
<p>Organisme o Àrea responsable:</p> <p>ÀREES CENTRALS I PARCS I JARDINS.</p>
<p>Indicadors de realització (relatius a l'avanç de les intervencions):</p> <p>1.000 m2 d'actuació</p>
<p>Indicadors de resultat/impacte (relatius al grau de consecució dels objectius):</p> <p>Ús de 2000 habitants</p>

<p>Camp: 1. Millora de l'espai públic i dotació d'espais verds</p> <p>Actuació: 1.7 Dotació d'espais verds, inclosa la seva urbanització i enjardinament</p> <p>B-PLAÇA DE LES NAVAS</p>
<p>Descripció de l'actuació:</p> <p>MILLORA DEL L'ESPAI COM A ZONA VERD.</p>
<p>Objectius:</p> <p>DOTAR DE MILLORS INFRAESTRUCTURES DESTINADES AL MANTENIMENT DEL VERD EXISTENT I L'IMPLANTACIÓ DE NOVES ESPÈCIES.</p>
<p>Beneficiaris:</p> <p>USUARIS DE L'ESPAI.</p> <p>CREACIÓ D'ESPAIS PÚBLICS DE RELACIÓ SEGURS.</p> <p>POTENCIAR L'US CÍVIC DEL CARRER A TRAVÉS DEL SEU MANTENIMENT.</p>
<p>Dotació econòmica prevista (indicant font de finançament i temporalització):</p> <p>112.000,00 €. Finançament municipal i Fons de Barris.</p>
<p>Calendari de desplegament:</p> <p>PRIMER SEMESTRE DE L'ANY 2005.</p>
<p>Organisme o Àrea responsable:</p> <p>ÀREES CENTRALS I PARCS I JARDINS.</p>
<p>Indicadors de realització (relatius a l'avanç de les intervencions):</p> <p>14000 m2 d'actuació</p>
<p>Indicadors de resultat/impacte (relatius al grau de consecució dels objectius):</p> <p>Ús de 20.000 habitants</p>

PLAÇA NAVAS

PROJECTE: PS - 126 -008

Situació: Plaça Navas (Teodor Bonaplata-Jaume Fabra)



DESCRIPCIÓ DE L'ACTUACIÓ

Dotar de millors infraestructures el cerd existent i la implantació de noves especies per a la millora de l'espai com a zona verda del territori per potenciar l'ús cívic de la plaça.

Ajuntament



de Barcelona

Districte de Sants-Montiúic

Direcció de Serveis Tècnics



<p>Camp: 1. Millora de l'espai públic i dotació d'espais verds</p> <p>Actuació: 1.7 Dotació d'espais verds, inclosa la seva urbanització i enjardinament</p> <p>C-CARRER JULIÀ</p>
<p>Descripció de l'actuació:</p> <p>MILLORA DEL L'ESPAI COM A ZONA VERD, ESPECIALMENT AL BARRI DE LA SATÀLIA.</p>
<p>Objectius:</p> <p>DOTAR DE MILLORS INFRAESTRUCTURES DESTINADES AL MANTENIMENT DEL VERD EXISTENT I L'IMPLANTACIÓ DE NOVES ESPÈCIES.</p>
<p>Beneficiaris:</p> <p>USUARIS DE L'ESPAI. CREACIÓ D'ESPAIS PÚBLICS DE RELACIÓ SEGURS. POTENCIAR L'US CÍVIC DEL CARRER A TRAVES DEL SEU MANTENIMENT.</p>
<p>Dotació econòmica prevista (indicant font de finançament i temporalització):</p> <p>120.000,00 €. Finançament municipal i Fons de Barris.</p>
<p>Calendari de desplegament:</p> <p>PRIMER SEMESTRE DE L'ANY 2005.</p>
<p>Organisme o Àrea responsable:</p> <p>ÀREES CENTRALS I PARCS I JARDINS.</p>
<p>Indicadors de realització (relatius a l'avanç de les intervencions):</p> <p>5.000 M2 D'ACTUACIÓ</p>
<p>Indicadors de resultat/impacte (relatius al grau de consecució dels objectius):</p> <p>ÚS DELS 2.000 HABITANTS</p>

<p>Camp: 1. Millora de l'espai públic i dotació d'espais verds</p> <p>Actuació: 1.7 Dotació d'espais verds, inclosa la seva urbanització i enjardinament</p> <p>D-Parc de la Primavera</p>
<p>Descripció de l'actuació:</p> <p>MILLORA DEL L'ESPAI COM A ZONA VERDA.</p>
<p>Objectius:</p> <p>DOTAR DE MILLORS INFRAESTRUCTURES DESTINADES AL MANTENIMENT DEL VERD EXISTENT I L'IMPLANTACIÓ DE NOVES ESPÈCIES. CREACIÓ D'ESPAIS PÚBLICS DE RELACIÓ SEGURS. POTENCIAR L'US CÍVIC DEL PASSATGE A TRAVES DEL SEU MANTENIMENT.</p>
<p>Beneficiaris:</p> <p>USUARIS DE L'ESPAI.</p>
<p>Dotació econòmica prevista (indicant font de finançament i temporalització):</p> <p>1.820.000,00 €. Finançament municipal i Fons de Barris.</p>
<p>Calendari de desplegament:</p> <p>PRIMER SEMESTRE DE L'ANY 2005.</p>
<p>Organisme o Àrea responsable:</p> <p>ÀREES CENTRALS I PARCS I JARDINS.</p>
<p>Indicadors de realització (relatius a l'avanç de les intervencions):</p> <p>1.000 M2 D'ACTUACIÓ</p>
<p>Indicadors de resultat/impacte (relatius al grau de consecució dels objectius):</p> <p>ÚS DE 2000 HABITANTS</p>

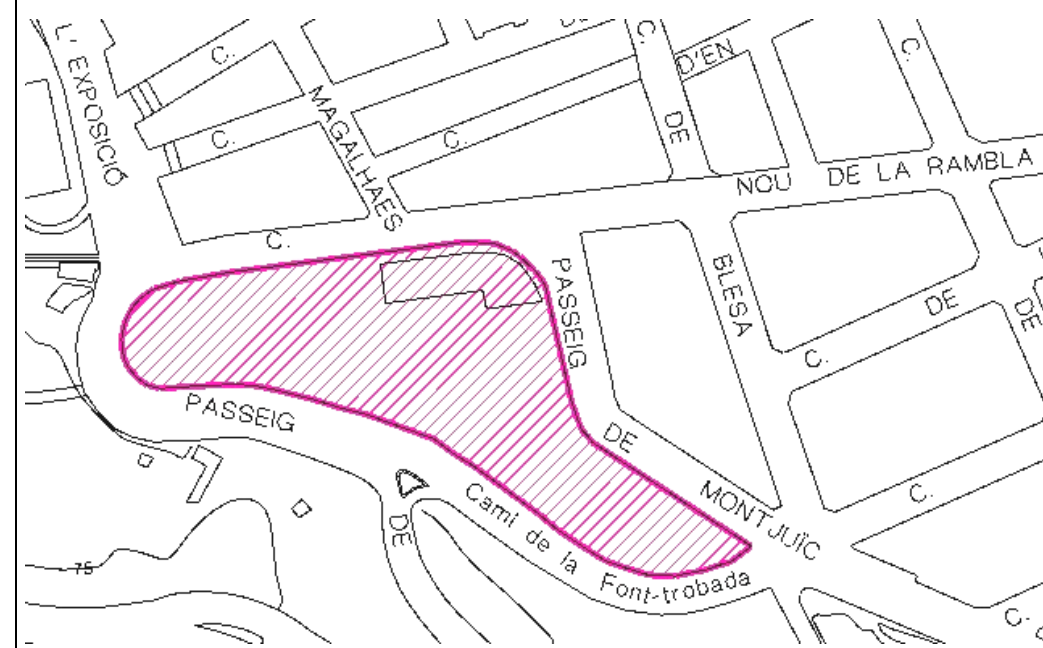
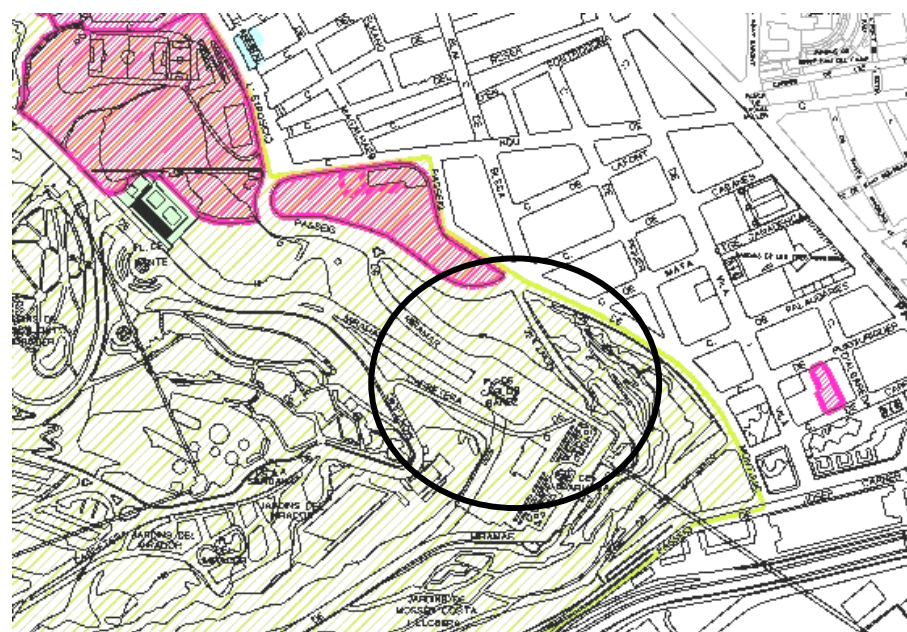
PARC PRIMAVERA

PROJECTE: PS - 092 - 006

Àmbit: Pg. Miramar-Nou de la Rambla-Pg. Montjuïc

Superfície d'actuació: 21.200 m²

Pressupost: 1.820.000 €



DESCRIPCIÓ DE L'ACTUACIÓ.

El futur Parc de la Primavera és un dels punts de contacte entre el Poble Sec i el Parc de Montjuïc i està delimitat pel carrer Nou de la Rambla, Pg. de Montjuïc, Camí de la Font-trobada i el Pg. de Miramar.

L'expropiació i enderroc d'una sèrie d'habitatges il·legals, ha suposat eliminar els últims entrebancs que impediien la creació d'aquest parc.

La proposta de parc haurà de donar resposta el gran desnivell existent entre el Pg. Miramar i el carrer Nou de Rambla, així com tenir en compte el pla museístic del refugi 307.



Ajuntament



de Barcelona

Districte de Sants-Montjuïc

Direcció de Serveis Tècnics

<p>Camp: 1 Millora de l'espai públic i dotació d'espais verds</p> <p>Actuació: 1.8 Compra o expropiació de sòl per a la creació de zones verdes, carrers o esponjament del sector</p> <p>A- Puig-Xoriguer</p>
<p>Descripció de l'actuació:</p> <p>EXPROPIACIÓ DE DOS FINQUES AL CARRER PUIG I XORIGUER</p>
<p>Objectius:</p> <p>EXECUCIÓ DEL PERI DEL POBLE SEC, QUE QUALIFICA LES FINQUES DE ZONA VERDA, PER PERMETRE L'ESPONJAMENT D'UN SECTOR QUE UNA GRAN DENSITAT DE POBLACIÓ.</p> <p>MILLORA DE LA SEGURETAT OBJECTIVA I SUBJECTIVA DE LA ZONA.</p> <p>FACILITAR LA CREACIÓ D'ESPais DE CONVIVÈNCIA SEGURS.</p>
<p>Beneficiaris:</p> <p>En general els veïns del Poble Sec. En particular el Col·legi Sant Pere Claver donat que les finques objecte d'expropiació estan molt degradades i existeixen repetides queixes de brutícia i rates.</p>
<p>Dotació econòmica prevista (indicant font de finançament i temporalització):</p> <p>1.170.000 EUROS Finançament municipal i Fons de Barris.</p>
<p>Calendari de desplegament:</p> <p>INICI DE L'EXPROPIACIÓ 2005</p> <p>FINALITZACIÓ PREVISTA 2007</p>
<p>Organisme o Àrea responsable:</p> <p>SERVEIS TÈCNICS DTE. SANTS-MONTJUÏC</p>
<p>Indicadors de realització (relatius a l'avanç de les intervencions):</p> <p>715.-M2 DE SÒL OBJECTE D'EXPROPIACIÓ</p>
<p>Indicadors de resultat/impacte (relatius al grau de consecució dels objectius):</p> <p>MILLORA URBANÍSTICA DE L'ÀREA D'ACTUACIÓ</p>

EXPROPIACIONS

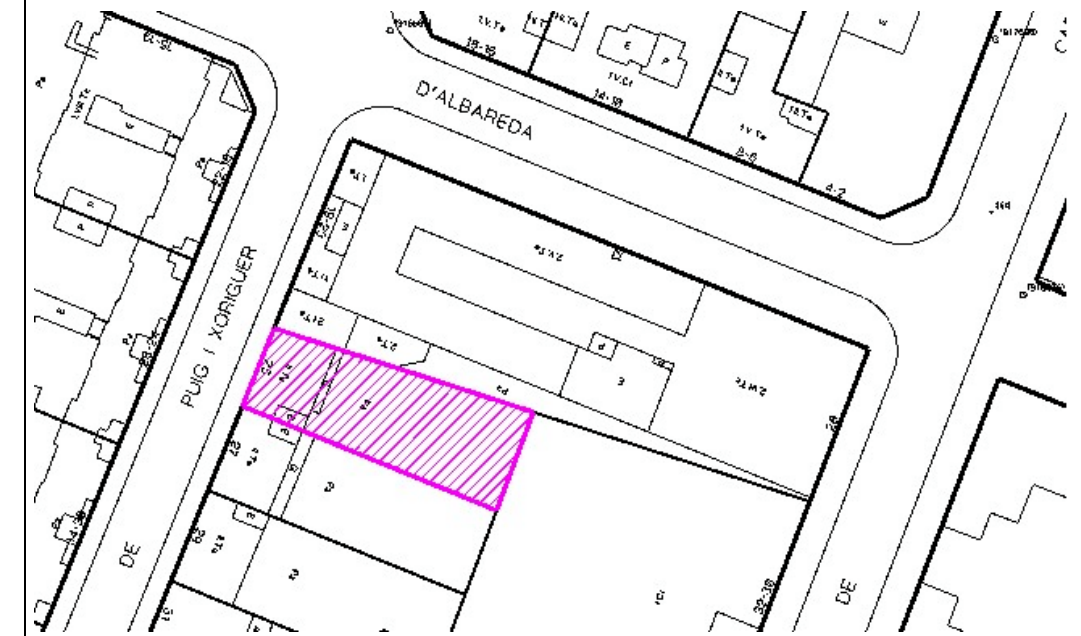
PUIG I XORIGUER, 25

Situació: **Puig i Xoriguer, 25**

Superfícies:

solar	363,64 m ²
edificada sobre rasant	174,30 m ²

Pressupost: 1.170.000 €



DESCRIPCIÓ DE L'ACTUACIÓ

Fa uns anys es va iniciar el procés d'expropiació de les finques afectades, per la zona verda prevista pel PGM, a l'illa delimitada pels carrers Albareda, Carrera, Vila Vila i Puig i Xoriguer.

D'aquest procés, actualment aturat, van passar a titularitat pública les finques números 27 i 29 del carrer Puig i Xoriguer. L'actuació que ara es proposa és l'expropiació de la finca número 25, última de les afectades d'aquest carrer.



Ajuntament



de Barcelona

Districte de Sants-Montiuïc

Direcció de Serveis Tècnics

<p>Camp: 1 Millora de l'espai públic i dotació d'espais verds</p> <p>Actuació: 1.8 Compra o expropiació de sòl per a la creació de zones verdes, carrers o esponjament del sector</p> <p>B- Creu de Molers</p>
<p>Descripció de l'actuació:</p> <p>EXPROPIACIONS 1ª FASE D'ACTUACIÓ A LA SATALIA (CARRER CREU DELS MOLERS)</p>
<p>Objectius:</p> <p>Execució del PERI del Poble Sec, que qualifica les finques de zona verda, per permetre la creació de nous espais lliures, i la regeneració urbanística d'una zona molt degradada.</p>
<p>Beneficiaris:</p> <p>EN GENERAL ELS VEÏNS DEL POBLE SEC, DONAT QUE ES TRACTA D'UN BARRI DENSAMENT POBLAT I MANCAT DE ZONES VERDES.</p>
<p>Dotació econòmica prevista (indicant font de finançament i temporalització):</p> <p>537.000 EUROS Finançament municipal i Fons de Barris.</p>
<p>Calendari de desplegament:</p> <p>INICI DE L'EXPROPIACIÓ 2005</p> <p>FINALITZACIÓ PREVISTA 2007</p>
<p>Organisme o Àrea responsable:</p> <p>SERVEIS TÈCNICS DTE. SANTS-MONTJUÏC</p>
<p>Indicadors de realització (relatius a l'avanç de les intervencions):</p> <p>2014M2. DE SÒL OBJECTE D'EXPROPIACIÓ</p>
<p>Indicadors de resultat/impacte (relatius al grau de consecució dels objectius):</p> <p>MILLORA URBANÍSTICA DE L'ÀREA D'ACTUACIÓ</p>

EXPROPIACIONS

JULIÀ-CREU DELS MOLERS

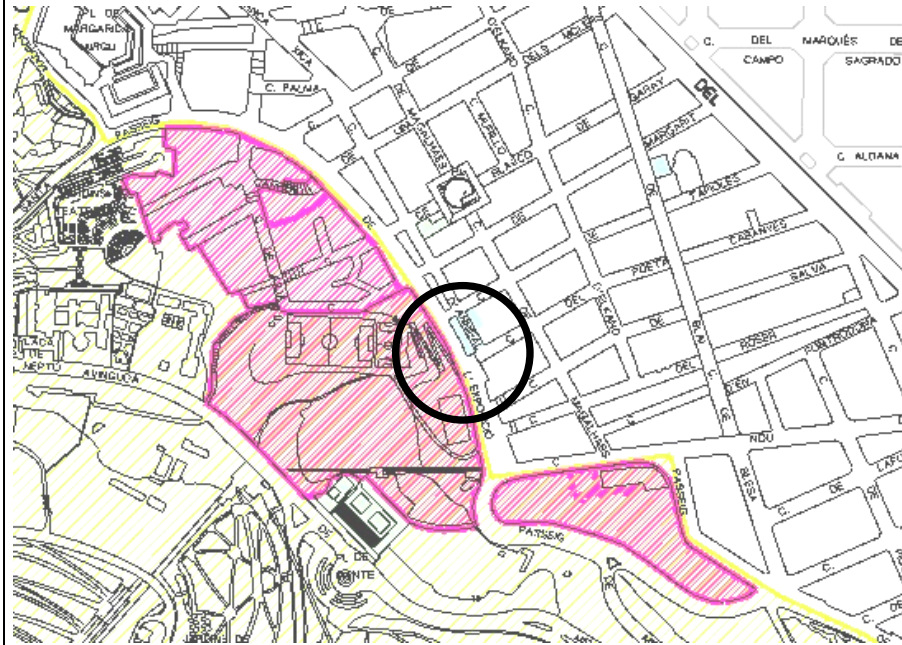
PROJECTE: PS – 145- 010

Situació: Julià, 20-28 i Creu dels Molers, 101-111

Superfícies:

solars	2.179,43 m ²
edificada sobre rasant	1.637,79 m ²
edificada sota rasant	158,09 m ²

Pressupost: 537.000 €



<p>Camp: 2. Rehabilitació dels elements comuns dels edificis</p> <p>Actuació: 2.1 A.- Rehabilitació dels elements comuns dels edificis</p>
<p>Descripció de l'actuació: FOMENT DE LA REHABILITACIÓ PRIVADA DELS ELEMENTS COMUNS DELS EDIFICIS</p>
<p>Objectius:</p> <ol style="list-style-type: none"> 1. MILLORA DE L'ACCESSIBILITAT DELS EDIFICIS MITJANÇANT LA INSTAL·LACIÓ D'ASCENSORS I LA SUPRESSIÓ DE BARRERES ARQUITECTÒNIQUES. 2. MILLORA DE LA SEGURETAT DELS EDIFICIS I DELS SEUS ELEMENTS EXTERIORS. 3. MILLORA/DOTACIÓ D'INSTAL·LACIONS ALS EDIFICIS I D'APLICACIÓ DE MESURES DE SOSTENIBILITAT
<p>Beneficiaris: PROPIETARIS I USUARIS DELS HABITATGES.</p>
<p>Dotació econòmica prevista (indicant font de finançament i temporalització): 1.400.000 EUROS ENTRE EL 2005 I EL 2008 AMB FINANÇAMENT DELS PRIVATS I DEL FONS DE BARRIS</p>
<p>Calendari de desplegament: SEGON SEMESTRE DE L'ANY 2005 FINS EL QUART TRIMESTRE DEL 2008</p>
<p>Organisme o Àrea responsable: OFICINA DE L'HABITATGE I OFICINA DE REHABILITACIÓ DEL POBLE SEC</p>
<p>Indicadors de realització (relatius a l'avanç de les intervencions): NOMBRE D'EDIFICIS I HABITATGES REPERCUTITS</p>
<p>Indicadors de resultat/impacte (relatius al grau de consecució dels objectius): PERCENTATGE D'HABITATGES REPERCUTITS</p>

<p>Camp: 3. Provisió d'equipaments per a l'ús col·lectiu</p> <p>Actuació: 3.1 Adequació de l'equipament del Sortidor</p> <p>A – Actuacions a l'equipament del Sortidor</p>
<p>Descripció de l'actuació: ADEQUACIÓ DE LOCALS PER L' ÚS COM A EQUIPAMENTS EFECTUANT TREBALLS DE PELLETERIA, PAVIMENTS, TANCAMENTS, REVESTIMENTS, SANITARIS I MOBILIARI.</p>
<p>Objectius:</p> <p>Treballs pel Manteniment, la Conservació i Millora dels elements constructius i les INSTAL·LACIONS a l' edifici.</p>
<p>Beneficiaris: ELS TREBALLADORS I ELS USUARIS DEL CENTRE</p>
<p>Dotació econòmica prevista (indicant font de finançament i temporalització): 130.600€. Finançament municipal i Fons de Barris</p>
<p>Calendari de desplegament: 2005-2007</p>
<p>Organisme o Àrea responsable: Districte de Sants-Montjuïc</p>
<p>Indicadors de realització (relatius a l'avanç de les intervencions): AMPLIACIÓ I REFORMA D' ELEMENTS CONSTRUCTIUS I D' INSTAL·LACIONS DE 750 M2. DE PLANTA</p>
<p>Indicadors de resultat/impacte (relatius al grau de consecució dels objectius): PROPOSTA DE MILLORA I ADEQUACIÓ D' ESPAIS, MANTENIMENT I CONSERVACIÓ DE L' EDIFICI</p>

<p>Camp: 3. Provisió d'equipaments per a l'ús col·lectiu</p> <p>Actuació: 3.1 Adequació de l'equipament del Sortidor</p> <p>B – Millores de la protecció interior i exterior d' accessos i terrasses a l'Equipament El Sortidor</p>
<p>Descripció de l'actuació:</p> <p>INCORPORACIÓ DE TANCAMENTS EXTERIORS I BARANES DE PROTECCIÓ I SEGURETAT A ESCALES, ACCESSOS I TERRASSES.</p>
<p>Objectius:</p> <p>Treballs pel Manteniment, la Conservació i Millora dels elements constructius i les instal·lacions a l' edifici</p>
<p>Beneficiaris:</p> <p>LA PROPIETAT, ELS TREBALLADORS I ELS USUARIS DEL CENTRE</p>
<p>Dotació econòmica prevista (indicant font de finançament i temporalització):</p> <p>12.930€. Finançament municipal i Fons de Barris</p>
<p>Calendari de desplegament: 2005-2007</p>
<p>Organisme o Àrea responsable:</p> <p>DISTRICTE DE SANTS-MONTJUÏC</p>
<p>Indicadors de realització (relatius a l'avanç de les intervencions):</p> <p>SUBMINISTRAMENT I INSTAL·LACIÓ DE 75 ML. DE BARANES</p>

<p>Camp: 3. Provisió d'equipaments per a l'ús col·lectiu</p> <p>Actuació: 3.1 Adequació de l'equipament del Sortidor</p> <p>C – Millores de la protecció exterior de terrats a l' Equipament El Sortidor</p>
<p>Descripció de l'actuació:</p> <p>INCORPORACIÓ DE BARANES EXTERIORS DE PROTECCIÓ I SEGURETAT A TERRATS.</p>
<p>Objectius:</p> <p>TREBALLS PEL MANTENIMENT, LA CONSERVACIÓ I MILLORA DELS ELEMENTS CONSTRUCTIUS I LES INSTAL·LACIONS A L' EDIFICI</p>
<p>Beneficiaris:</p> <p>LA PROPIETAT, ELS TREBALLADORS I ELS USUARIS DEL CENTRE</p>
<p>Dotació econòmica prevista (indicant font de finançament i temporalització):</p> <p>10.600€. Finançament municipal i Fons de Barris</p>
<p>Calendari de desplegament: 2005-2007</p>
<p>Organisme o Àrea responsable:</p> <p>DISTRICTE DE SANTS-MONTJUÏC</p>
<p>Indicadors de realització (relatius a l'avanç de les intervencions):</p> <p>SUBMINISTRAMENT I INSTAL·LACIÓ DE 125 ML. DE BARANES</p>
<p>Indicadors de resultat/impacte (relatius al grau de consecució dels objectius):</p> <p>PROPOSTA DE MILLORA I ADEQUACIÓ DE LA SEGURETAT, PROTECCIÓ, MANTENIMENT I CONSERVACIÓ DE L' EDIFICI.</p>

<p>Camp: 3. Provisió d'equipaments per a l'ús col·lectiu</p> <p>Actuació: 3.1 Adequació de l'equipament del Sortidor</p> <p>D- Façana Equipament El Sortidor</p>
<p>Descripció de l'actuació:</p> <p>REPARACIÓ DE FAÇANES, ARRANJAMENT DE FUSTERIA, DELS ELEMENTS DE PROTECCIÓ I SEGURETAT.</p>
<p>Objectius:</p> <p>Treballs pel Manteniment, la Conservació i Millora dels elements constructius i les instal·lacions a l'edifici</p>
<p>Beneficiaris: ELS TREBALLADORS I ELS USUARIS DEL CENTRE</p>
<p>Dotació econòmica prevista (indicant font de finançament i temporalització):</p> <p>26.925€. Finançament municipal i Fons de Barris</p>
<p>Calendari de desplegament: 2005-2007</p>
<p>Organisme o Àrea responsable:</p> <p>DISTRICTE DE SANTS-MONTJUÏC</p>
<p>Indicadors de realització (relatius a l'avanç de les intervencions):</p> <p>REPARACIÓ DE 350 M2. DE FAÇANA</p>
<p>Indicadors de resultat/impacte (relatius al grau de consecució dels objectius):</p> <p>MANTENIMENT I CONSERVACIÓ DE L' EDIFICI</p>

<p>Camp: 3. Provisió d'equipaments per a l'ús col·lectiu</p> <p>Actuació: 3.1 Adequació de l'equipament del Sortidor</p> <p>E- Millores de la protecció exterior de finestres a la Planta baixa de l'Equipament El Sortidor</p>
<p>Descripció de l'actuació:</p> <p>Incorporació de protecció exterior de vidre laminat a les finestres de planta baixa.</p>
<p>Objectius:</p> <p>Treballs pel Manteniment, la Conservació i Millora dels elements constructius i les instal·lacions a l'edifici</p>
<p>Beneficiaris:</p> <p>LA PROPIETAT, ELS TREBALLADORS I ELS USUARIS DEL CENTRE</p>
<p>Dotació econòmica prevista (indicant font de finançament i temporalització):</p> <p>13.055,€. Finançament municipal i Fons de Barris</p>
<p>Calendari de desplegament: 2005-2007</p>
<p>Organisme o Àrea responsable:</p> <p>DISTRICTE DE SANTS-MONTJUÏC</p>
<p>Indicadors de realització (relatius a l'avanç de les intervencions):</p> <p>SUBMINISTRAMENT I INSTAL·LACIÓ DE 60 M2. DE VIDRES LAMINATS</p>
<p>Indicadors de resultat/impacte (relatius al grau de consecució dels objectius):</p> <p>PROPOSTA DE MILLORA I ADEQUACIÓ DE LA SEGURETAT, PROTECCIÓ, MANTENIMENT I CONSERVACIÓ DE L' EDIFICI.</p>

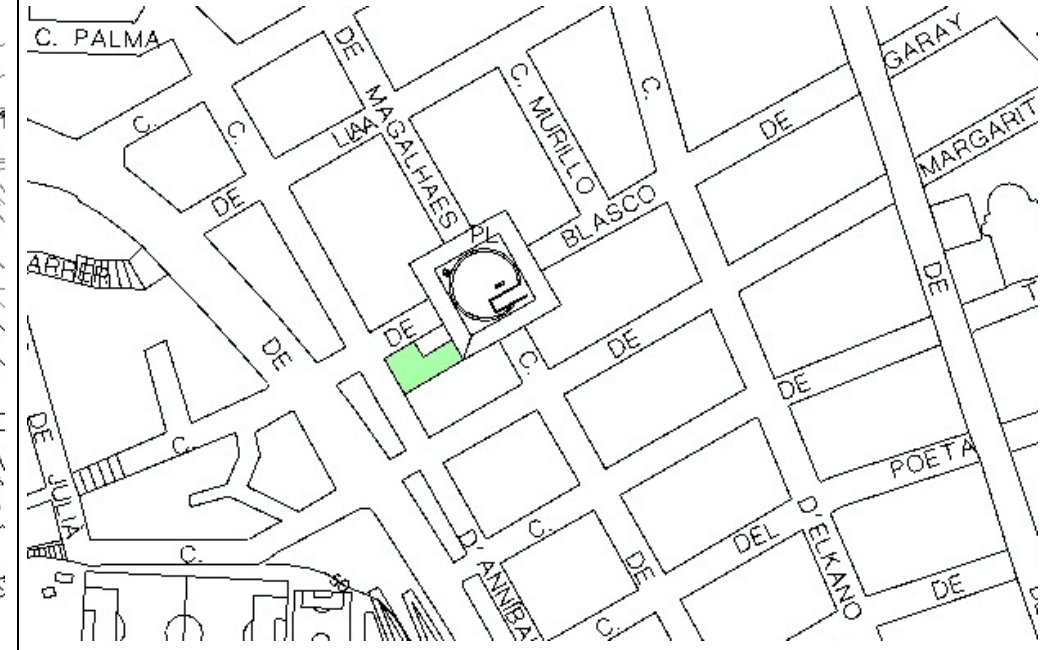
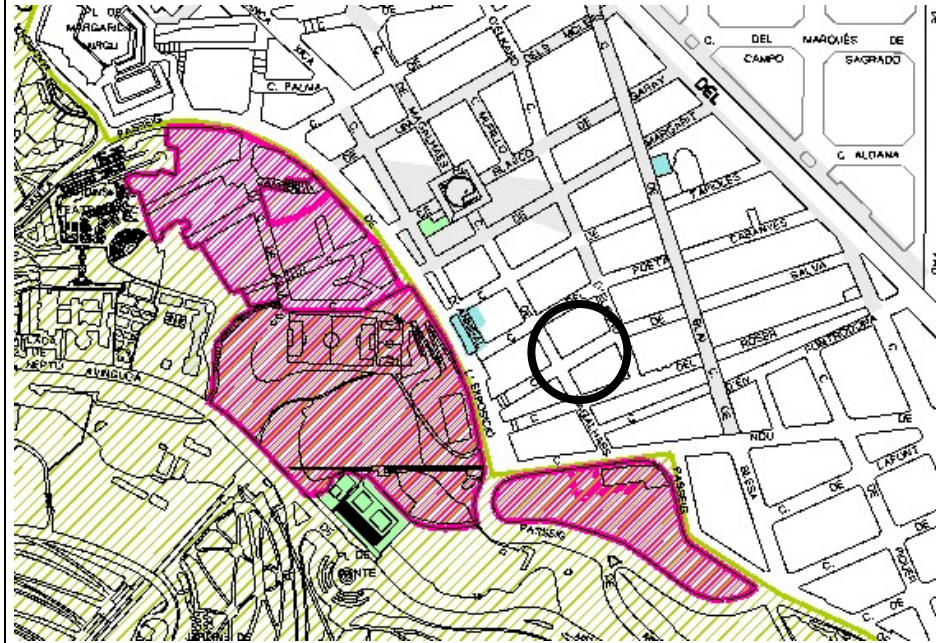
<p>Camp: 3. Provisió d'equipaments per a l'ús col·lectiu</p> <p>Actuació: 3.1 Adequació de l'equipament del Sortidor</p> <p>F – Millora instal·lacions d' aigua, electricitat, il·luminació i climatització a l' Equipament El Sortidor</p>
<p>Descripció de l'actuació: Millora i ampliació de les instal·lacions interiors d' aigua, climatització, il·luminació i electricitat</p>
<p>Objectius: Treballs pel Manteniment, la Conservació i Millora dels elements constructius i les instal·lacions a l' edifici.</p>
<p>Beneficiaris: ELS TREBALLADORS I ELS USUARIS DEL CENTRE.</p>
<p>Dotació econòmica prevista (indicant font de finançament i temporalització): 352.345€. Finançament municipal i Fons de Barris</p>
<p>Calendari de desplegament: 2005-2007</p>
<p>Organisme o Àrea responsable: DISTRICTE DE SANTS-MONTJUÏC</p>
<p>Indicadors de realització (relatius a l'avanç de les intervencions): AMPLIACIÓ I REFORMA D' INSTAL·LACIONS DE 750 M2. DE PLANTA</p>
<p>Indicadors de resultat/impacte (relatius al grau de consecució dels objectius): MILLORA, MANTENIMENT I CONSERVACIÓ DE L' EDIFICI</p>

SORTIDOR

PROJECTE: PS - 037 - 002

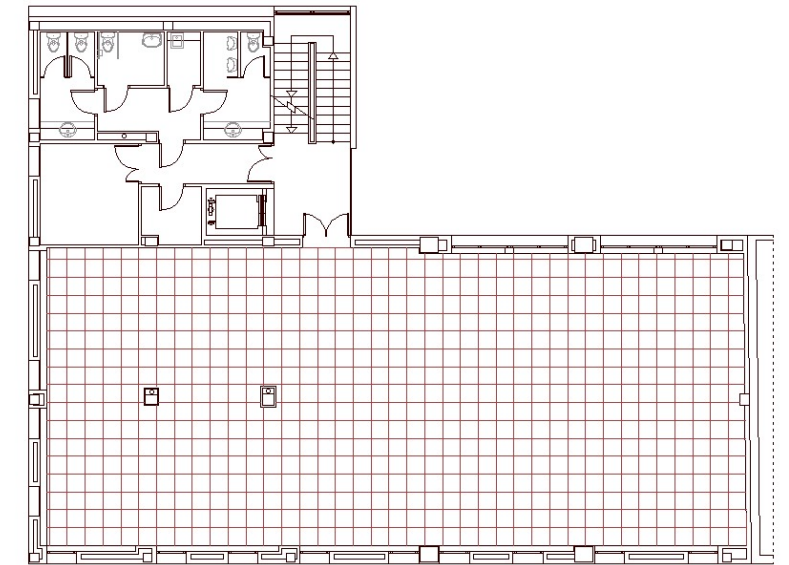
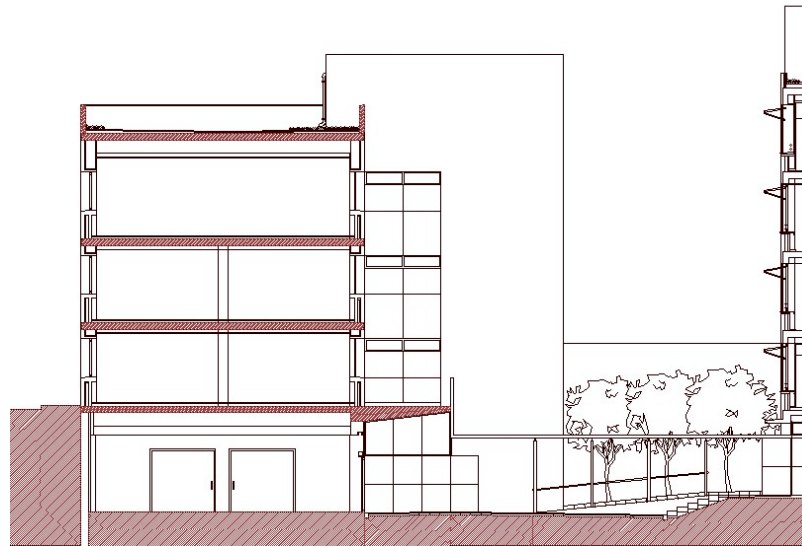
Situació: PI.Sortidor, 10-12 i Blasco de Garary, 59-61

Superfície d'actuació: 1.547 m²



DESCRIPCIÓ DE L'ACTUACIÓ

Prèvia definició dels usos dels diferents espais de que consta, hem de parlar de la corresponent dotació de mobiliari, de la possibilitat d'habilitar com a terrassa el voltiu de la planta baixa i de la posada en servei de la planta segona i de la instal·lació de climatització, així com realitzar treballs de manteniment, la millora i conservació dels elements constructius i de les instal·lacions de l'edifici.



Ajuntament



de Barcelona

Districte de Sants-Montjuïc

Direcció de Serveis Tècnics



<p>Camp: 3. Provisió d'equipaments per a l'ús col·lectiu</p> <p>Actuació: 3.2 Adequació de l'equipament Biblioteca Francesc Boix</p> <p>A – Coberta edifici Biblioteca Francesc Boix</p>
<p>Descripció de l'actuació:</p> <p>Reparació de coberta, reforç d' impermeabilització i proteccions de seguretat.</p>
<p>Objectius:</p> <p>TREBALLS PEL MANTENIMENT I LA CONSERVACIÓ DE L' EDIFICI</p>
<p>Beneficiaris:</p> <p>LA PROPIETAT DEL EDIFICI, ELS TREBALLADORS I ELS USUARIS DEL CENTRE</p>
<p>Dotació econòmica prevista (indicant font de finançament i temporalització):</p> <p>5.892 EUROS. Finançament municipal i Fons de Barris</p>
<p>Calendari de desplegament: 2005-2007</p>
<p>Organisme o Àrea responsable:</p> <p>DISTRICTE DE SANTS-MONTJUÏC</p>
<p>Indicadors de realització (relatius a l'avanç de les intervencions):</p> <p>REPARACIÓ DE 350 M2. DE COBERTA</p>
<p>Indicadors de resultat/impacte (relatius al grau de consecució dels objectius):</p> <p>MANTENIMENT I CONSERVACIÓ DE L' EDIFICI.</p>

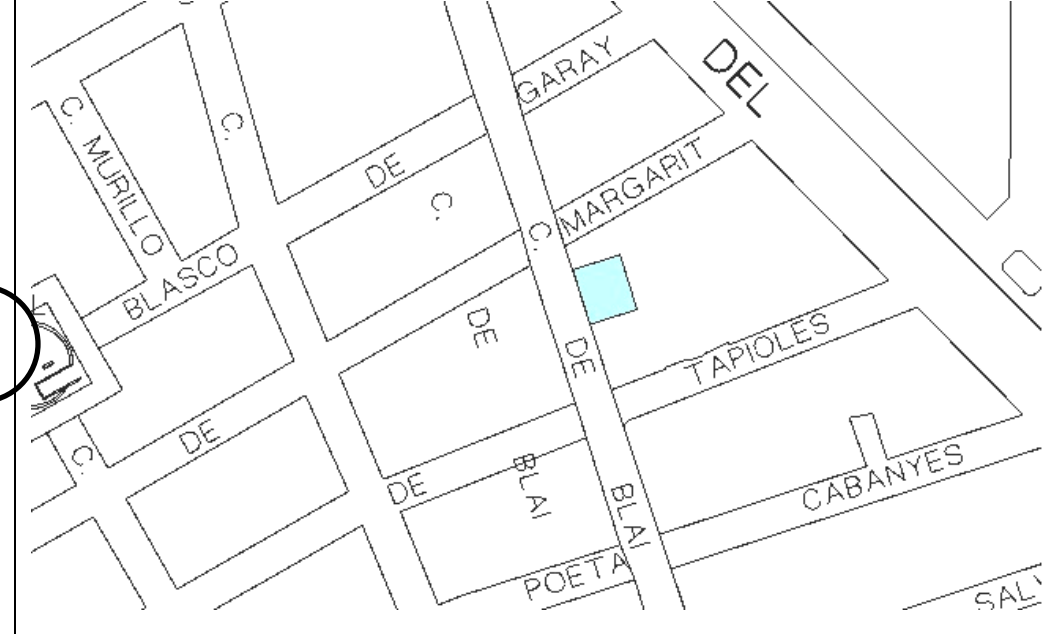
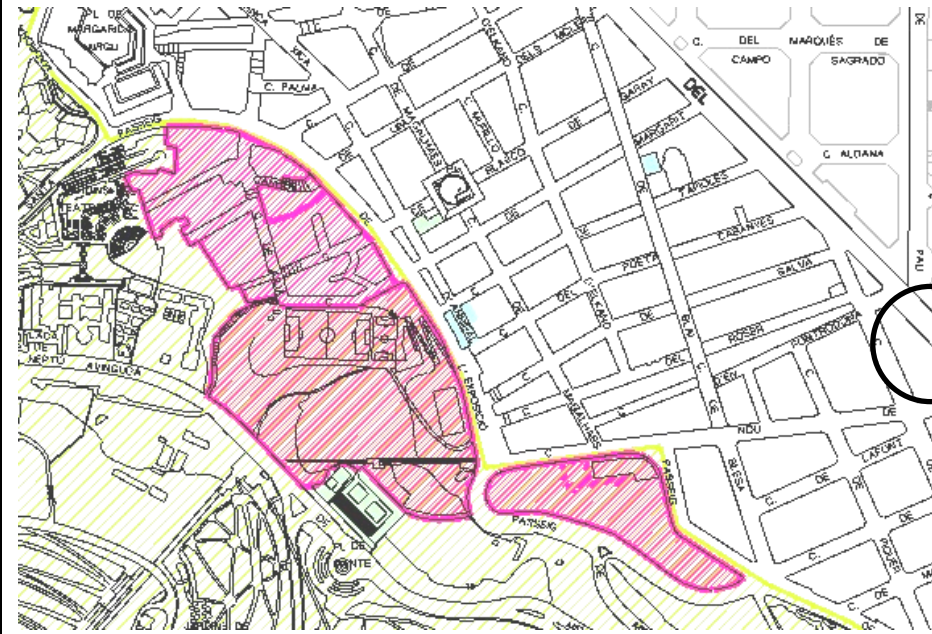
<p>Camp: 3. Provisió d'equipaments per a l'ús col·lectiu</p> <p>Actuació: 3.2 Adequació de l'equipament Biblioteca Francesc Boix</p> <p>B – Construcció de proteccions pluvials a les façanes mitjeres de la biblioteca Francesc Boix i Façana Biblioteca</p>
<p>Descripció de l'actuació:</p> <p>EXECUCIÓ D'UN PARAMENT DE PROTECCIÓ A LES PARETS MITGERES DE L'EDIFICI DE LA BIBLIOTECA.</p> <p>Reparació de façanes, arranjamet de fusteria i elements de protecció i seguretat.</p>
<p>Objectius: Treballs pel Manteniment i la Conservació de l' edifici</p> <p>PROTECCIÓ CONTRA LES HUMITATS, EL TRENCAMENT DEL PONT TÈRMIC I LA REHABILITACIÓ DEL PARAMENT PER EVITAR PATOLOGIES I DESPRENIMENTS DE MATERIALS. TANMATEIX MILLORAR EL PAISATGE URBÀ AMB UN REVESTIMENT QUE MILLORI I HOMOGEINITZI L'ASPECTE D'AQUESTA PART DE L'EDIFICI.</p>
<p>Beneficiaris:</p> <p>GESTORS DE LA BIBLIOTECA I VEÏNS DELS ENTORNS DE L'EDIFICI, ESPECIALMENT DELS PATIS ADJACENTS, I ELS TREBALLADORS I ELS USUARIS DEL CENTRE</p>
<p>Dotació econòmica prevista (indicant font de finançament i temporalització):</p> <p>230.000€. Finançament municipal i Fons de Barris</p>
<p>Calendari de desplegament: 2005-2007</p>
<p>Organisme o Àrea responsable:</p> <p>DISTRICTE DE SANTS-MONTJUÏC</p>
<p>Indicadors de realització (relatius a l'avanç de les intervencions):</p> <p>REPARACIÓ DE 650 M2. DE FAÇANA.</p>
<p>Indicadors de resultat/impacte (relatius al grau de consecució dels objectius):</p> <p>MANTENIMENT I CONSERVACIÓ DE L' EDIFICI</p>

<p>Camp: 3. Provisió d'equipaments per a l'ús col·lectiu</p> <p>Actuació: 3.2 Adequació de l'equipament Biblioteca Francesc Boix</p> <p>C – Millora instal·lacions d' aigua a la Biblioteca Francesc Boix</p>
<p>Descripció de l'actuació:</p> <p>NOVA ESCOMESA I ADEQUACIÓ DE LA XARXA D' AIGUA PER BIE PREVENCIÓ D' INCENDIS.</p> <p>MILLORA I AMPLIACIÓ DE LES INSTAL·LACIONS INTERIORS DE CLIMATITZACIÓ INCORPORANT UNA CORTINA D' AIRE.</p>
<p>Objectius: TREBALLS PEL MANTENIMENT, LA CONSERVACIÓ I MILLORA DELS ELEMENTS CONSTRUCTIUS I LES INSTAL·LACIONS A L' EDIFICI.</p>
<p>Beneficiaris: Els treballadors i els usuaris del centre.</p>
<p>Dotació econòmica prevista (indicant font de finançament i temporalització):</p> <p>16.100 €. Finançament municipal i Fons de Barris</p>
<p>Calendari de desplegament: 2005-2007</p>
<p>Organisme o Àrea responsable:</p> <p>DISTRICTE DE SANTS-MONTJUÏC</p>
<p>Indicadors de realització (relatius a l'avanç de les intervencions):</p> <p>AMPLIACIÓ I REFORMA D' INSTAL·LACIONS DE 825 M2. DE PLANTA</p>
<p>Indicadors de resultat/impacte (relatius al grau de consecució dels objectius):</p> <p>MANTENIMENT I CONSERVACIÓ DE L' EDIFICI</p>

SALA ESTUDI FRANCESC BOIX

PROJECTE: PS - 048 - 004

Situació: Blai, 34



DESCRIPCIÓ DE L'ACTUACIÓ

Es tracta d'adequar l'equipament actuant sobre la coberta de l'edifici, la construcció de proteccions pluvials a les façanes mitjeres i a la façana principal del carrer Blai, així com la millora general de les escomeses i instal·lacions de l'aigua.

Ajuntament
Districte de Sants-Montiuic



de Barcelona
Direcció de Serveis Tècnics



<p>Camp: 3. Provisió d'equipaments per a l'ús col·lectiu</p> <p>Actuació: 3.3 Adequació del Polisportiu Tres Xemeneies</p> <p>A – Actuació al Polisportiu Tres Xemeneies</p>
<p>Descripció de l'actuació:</p> <p>ADEQUACIÓ DE LOCALS PER L' ÚS COM A EQUIPAMENT ESPORTIU I ELIMINACIÓ DE BARRERES ARQUITECTÒNIQUES AMB APARELL ELEVADOR.</p>
<p>Objectius:</p> <p>TREBALLS PEL MANTENIMENT, LA CONSERVACIÓ I MILLORA DELS ELEMENTS CONSTRUCTIUS I LES INSTAL·LACIONS A L' EDIFICI.</p>
<p>Beneficiaris:</p> <p>ELS TREBALLADORS I ELS USUARIS DEL CENTRE</p>
<p>Dotació econòmica prevista (indicant font de finançament i temporalització):</p> <p>15.000€. Finançament municipal i Fons de Barris</p>
<p>Calendari de desplegament: 2005-2007</p>
<p>Organisme o Àrea responsable:</p> <p>DISTRICTE DE SANTS-MONTJUÏC</p>

<p>Camp: 3. Provisió d'equipaments per a l'ús col·lectiu</p> <p>Actuació: 3.3 Adequació de l'equipament Polisportiu Tres Xemeneies</p> <p>B– Coberta i Paviment edifici Polisportiu Tres Xemeneies</p>
<p>Descripció de l'actuació:</p> <p>Reparació de coberta - paviment, reforç d' impermeabilització i proteccions de seguretat tanca perimetral.</p>
<p>Objectius:</p> <p>TREBALLS PEL MANTENIMENT I LA CONSERVACIÓ DE L' EDIFICI</p>
<p>Beneficiaris:</p> <p>LA PROPIETAT DEL EDIFICI, ELS TREBALLADORS I ELS USUARIS DEL CENTRE</p>
<p>Dotació econòmica prevista (indicant font de finançament i temporalització):</p> <p>36.061€. Finançament municipal i Fons de Barris</p>
<p>Calendari de desplegament: 2005-2007</p>
<p>Organisme o Àrea responsable:</p> <p>DISTRICTE DE SANTS-MONTJUÏC</p>
<p>Indicadors de realització (relatius a l'avanç de les intervencions):</p> <p>REPARACIÓ DE 350 M2. DE COBERTA I DE BARANA</p>
<p>Indicadors de resultat/impacte (relatius al grau de consecució dels objectius):</p> <p>MANTENIMENT I CONSERVACIÓ DE L' EDIFICI</p>

--

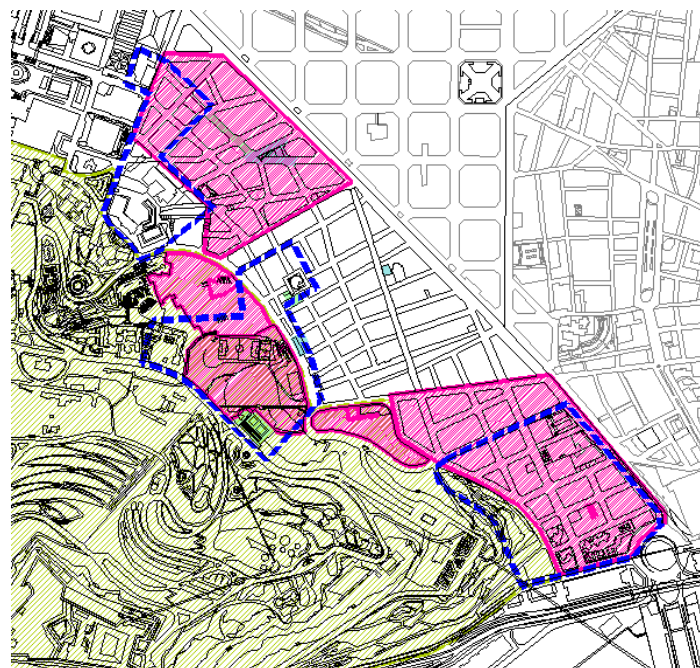
Camp: 3. Provisió d'equipaments per a l'ús col·lectiu Actuació: 3.3 Adequació de l'equipament Polisportiu Tres Xemeneies C– Façana Polisportiu Tres Xemeneies
Descripció de l'actuació: REPARACIÓ DE FAÇANES.
Objectius: TREBALLS PEL MANTENIMENT I LA CONSERVACIÓ DE L' EDIFICI
Beneficiaris: ELS TREBALLADORS I ELS USUARIS DEL CENTRE
Dotació econòmica prevista: 17.625€. Finançament municipal i Fons de Barris
Calendari de desplegament: 2005-2007
Organisme o Àrea responsable: DISTRICTE DE SANTS-MONTJUÏC
Indicadors de realització (relatius a l'avanç de les intervencions): REPARACIÓ DE 250 M2. DE FAÇANA
Indicadors de resultat/impacte (relatius al grau de consecució dels objectius): MANTENIMENT I CONSERVACIÓ DE L' EDIFICI

COBRIMENT DEL POLIESPORTIU

PARC DE TRES XEMENEIES

PROJECTE: PS - 032

Àmbit: Poliesportiu del Parc de les Tres Xemeneïes



DESCRIPCIÓ DE L'ACTUACIÓ

Cobriments mitjançant una estructura lleugera (teles) del poliesportiu del Parc de les tres Xemeneïes, millora de la seva façana i instal·lació de plaques solars.

Ajuntament



de Barcelona

Districte de Sants-Montjuïc

Direcció de Serveis Tècnics

<p>Camp: 3. Provisió d'equipaments per a l'ús col·lectiu</p> <p>Actuació: 3.4 Adequació a l'equipament esportiu de La Satalia</p> <p>A – Actuació a l' Equipament Esportiu La Satalia</p>
<p>Descripció de l'actuació: ADEQUACIÓ DE LOCALS PER L' ÚS COM A EQUIPAMENT ESPORTIU A ZONA VESTUARIS I ASEOS AMB CONSOLIDACIÓ DE FONAMENTS.</p>
<p>Objectius: TREBALLS PEL MANTENIMENT, LA CONSERVACIÓ I MILLORA DELS ELEMENTS CONSTRUCTIUS I LES INSTAL·LACIONS A L' EDIFICI.</p>
<p>Beneficiaris: ELS TREBALLADORS I ELS USUARIS DEL CENTRE</p>
<p>Dotació econòmica prevista (indicant font de finançament i temporalització): 104.800€ Finançament municipal i Fons de Barris</p>
<p>Calendari de desplegament: 2005-2007</p>
<p>Organisme o Àrea responsable: DISTRICTE DE SANTS-MONTJUÏC</p>
<p>Indicadors de realització (relatius a l'avanç de les intervencions): AMPLIACIÓ I REFORMA D' ELEMENTS CONSTRUCTIUS I D' INSTAL·LACIONS DE 650 M2. DE PLANTA</p>
<p>Indicadors de resultat/impacte (relatius al grau de consecució dels objectius): PROPOSTA DE MILLORA I ADEQUACIÓ D' ESPAIS, MANTENIMENT I CONSERVACIÓ DE L' EDIFICI</p>

<p>Camp: 3. Provisió d'equipaments per a l'ús col·lectiu</p> <p>Actuació: 3.4 Adequació a l'equipament esportiu de La Satalia</p> <p>B – Coberta Equipament Esportiu La Satalia</p>
<p>Descripció de l'actuació: REPARACIÓ DE COBERTA, REFORÇ D' IMPERMEABILITZACIÓ I ADEQUACIÓ DE LES INSTAL·LACIONS DE RECOLLIDA I CANALITZACIÓ D' AIGÜES PLUVIALS.</p>
<p>Objectius: TREBALLS PEL MANTENIMENT I LA CONSERVACIÓ DE L' EDIFICI</p>
<p>Beneficiaris: LA PROPIETAT DEL EDIFICI, ELS TREBALLADORS I ELS USUARIS DEL CENTRE</p>
<p>Dotació econòmica prevista (indicant font de finançament i temporalització): 35.873€ Finançament municipal i Fons de Barris</p>
<p>Calendari de desplegament: 2005-2007</p>
<p>Organisme o Àrea responsable: DISTRICTE DE SANTS-MONTJUÏC</p>
<p>Indicadors de realització (relatius a l'avanç de les intervencions): REPARACIÓ DE 325 M2. DE COBERTA</p>
<p>Indicadors de resultat/impacte (relatius al grau de consecució dels objectius): MANTENIMENT I CONSERVACIÓ DE L' EDIFICI</p>

<p>Camp: 3. Provisió d'equipaments per a l'ús col·lectiu</p> <p>Actuació: 3.4 Adequació a l'equipament esportiu de La Satalia</p> <p>C- Façana Equipament Esportiu La Satalia</p>
<p>Descripció de l'actuació: REPARACIÓ DE FAÇANA, ENMASSILLAT I COSIT DE MURS DE TANCAMENT I CONTENCIÓ.</p>
<p>Objectius: TREBALLS PEL MANTENIMENT I LA CONSERVACIÓ DE L' EDIFICI</p>
<p>Beneficiaris: ELS TREBALLADORS I ELS USUARIS DEL CENTRE</p>
<p>Dotació econòmica prevista (indicant font de finançament i temporalització): 45.800€. Finançament municipal i Fons de Barris</p>
<p>Calendari de desplegament: 2005-2007</p>
<p>Organisme o Àrea responsable: DISTRICTE DE SANTS-MONTJUÏC</p>
<p>Indicadors de realització (relatius a l'avanç de les intervencions): REPARACIÓ DE 460 M2. DE FAÇANA</p>
<p>Indicadors de resultat/impacte (relatius al grau de consecució dels objectius): MANTENIMENT I CONSERVACIÓ DE L' EDIFICI</p>

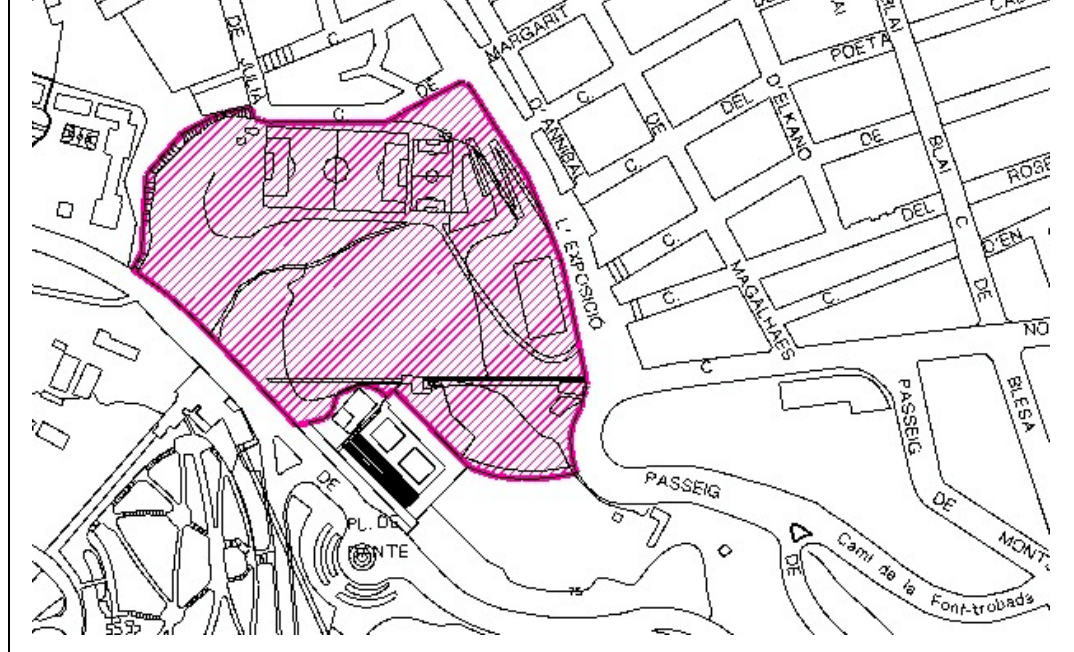
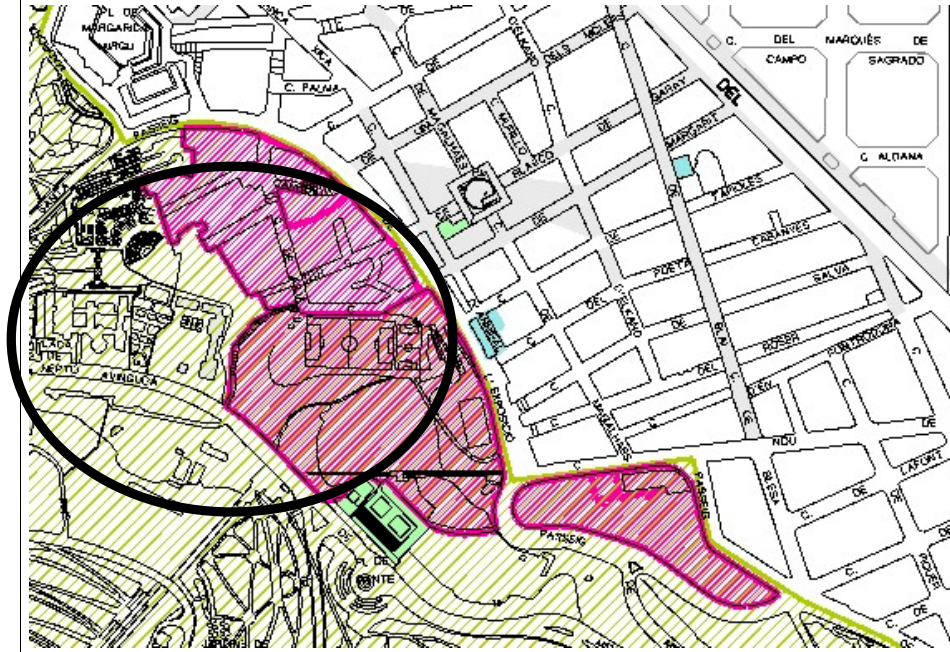
LA SATALIA

DESCRIPCIÓ DE L'ACTUACIÓ

El PGM determina que l'àmbit que ocupa el barri de La Satalia, del Poble Sec, és una zona de renovació urbana -transformació de l'ús existent- com a parc o jardí urbà.

Les actuacions a realitzar consisteixen en l'adequació i millora de les dues escales existents, així com la instal·lació d'un sistema de tancament electrònic per evitar accessos innecessaris que deteriorin la zona.

Un dels eixos bàsics per a la normalització del territori de La Satalia, és la potenciació de l'equipament esportiu existent. Per això, proposem l'adequació dels elements arquitectònics del camp de futbol, vestuaris, oficines, graderies, ...



Ajuntament



de Barcelona

Districte de Sants-Montiuic

Direcció de Serveis Tècnics

<p>Camp: 3. Provisió d'Equipaments per a ús col·lectiu</p> <p>Actuació: 3.5 Adequació de l'equipament del carrer Roser, 15</p> <p>A- Adquisició i adequació del local del c/Roser 15 com Centre de Serveis Socials</p>
<p>Descripció de l'actuació:</p> <ul style="list-style-type: none"> ADQUISICIÓ DELS BAIXOS I LA PLANTA PRIMERA DEL CARRER ROSER, 15, ALS PROPIETARI ACTUALS. IMMOBLE SITUAT EN LA ZONA MÉS CÈNTRICA DEL POBLE-SEC, AMB ACCESSIBILITAT I MOBILITAT ÒPTIMA PER A TOTS ELS VEÏNS DEL BARRI. MILLORA I AMPLIACIÓ DE LES INSTAL·LACIONS ENERGÈTIQUES (AIGUA I ELECTRICITAT) I REDISTRIBUCIÓ D'ESPAYS INTERIORS, FENT-LOS MÉS FUNCIONALS, CONFORTABLES (CLIMATITZACIÓ) I ERGONÒMICS (IL·LUMINACIÓ) PER A SER UTILITZAT COM A CENTRE DE SERVEIS SOCIALS.
<p>Objectius: DOTAR ALS VEÏNS DEL BARRI DE UN CENTRE DE SERVEIS SOCIALS DIGNE I CONFORTABLE, SITUAT EN UNA ZONA CENTRAL DE TOT EL BARRI DEL POBLE-SEC, TENINT EN COMPTE PER TANT LA FACILITAT D'ACCÉS I LA BONA COMUNICACIÓ AMB TOT EL TERRITORI, TENINT EN COMPTE L'ELIMINACIÓ DE LES BARRERES ARQUITECTÒNIQUES.</p> <p>MILLORAR I POSAR A DISPOSICIÓ DE L'ESPAY ACTUAL DEL CARRER ROSER, 15 AMB FINALITAT EXCLUSIVAMENT SOCIAL.</p>
<p>Beneficiaris: TOTA LA POBLACIÓ EN GENERAL, PERÒ ESPECIALMENT SE'N BENEFICIARAN LES PERSONES I COL·LECTIUS USUARIS REALS O POTENCIALS DELS SERVEIS SOCIALS DEL TERRITORI.</p>
<p>Dotació econòmica prevista (indicant font de finançament i temporalització):</p> <p>1.433.487. Finançament municipal i Fons de Barris</p>
<p>Calendari de desplegament:</p> <p>ANY 2005 .- TANCAMENT NEGOCIACIONS AMB ELS ACTUALS PROPIETARIS DE LES OPCIONS DE COMPRA PER PART DE L'AJUNTAMENT DE BARCELONA</p> <p>ANY 2006 .- FORMALITZACIÓ DE LA COMPRA-VENDA DELS ESPAYS DE BAIXOS I PLANTA PRIMERA DE LA FINCA DEL CARRER ROSER, 15</p> <p>ANY 2007 .- ACTUACIÓ INVERSORA D'ADEQUACIÓ I MILLORA DELS LOCALS DE PLANTA BAIXA I PRIMERA.</p>
<p>ORGANISME O ÀREA RESPONSABLE: DISTRICTE DE SANTS-MONTJUÏC</p>
<p>Indicadors de realització (relatius a l'avanç de les intervencions)</p> <p>ESTAT NEGOCIACIONS AMB LA PROPIETAT</p> <p>EXECUCIÓ DEL PROJECTE DE REMODELACIÓ I ADEQUACIÓ. REALITZACIÓ DE L'OBRA.</p>
<p>Indicadors de resultat/impacte (relatius al grau de consecució dels objectius):</p> <p>NOMBRE D'USUARIS DEL CENTRE DE SERVEIS SOCIALS.</p>

<p>Camp: 3. Provisió d'Equipaments per a ús col·lectiu</p> <p>Actuació: 3.5 Adequació de l'equipament del carrer Roser, 15</p> <p>B- Façana local del c/Roser, 15 per a Centre de Serveis Socials</p>
<p>Descripció de l'actuació:</p> <p>Reparació de façana i arranament de fusteria del local.</p>
<p>Objectius:</p> <p>TREBALLS PEL MANTENIMENT I LA CONSERVACIÓ DE L' EDIFICI</p>
<p>Beneficiaris:</p> <p>ELS TREBALLADORS I ELS USUARIS DEL CENTRE</p>
<p>Dotació econòmica prevista (indicant font de finançament i temporalització):</p> <p>6.163 €. Finançament municipal i Fons de Barris</p>
<p>Calendari de desplegament: 2007</p>
<p>Organisme o Àrea responsable:</p> <p>DISTRICTE DE SANTS-MONTJUÏC</p>
<p>Indicadors de realització (relatius a l'avanç de les intervencions):</p> <p>REPARACIÓ DE 78 M2. DE FAÇANA</p>
<p>Indicadors de resultat/impacte (relatius al grau de consecució dels objectius):</p> <p>MANTENIMENT I CONSERVACIÓ DE L' EDIFICI</p>

<p>Camp: 3. Provisió d'Equipaments per a ús col·lectiu</p> <p>Actuació: 3.6 Adeqüació de l'equipament del local Elcano</p> <p>A- Adeqüació del local del c/Elcano per a Entitats Socials</p>
<p>Descripció de l'actuació:</p> <ul style="list-style-type: none"> MILLORA I AMPLIACIÓ DE LES INSTAL·LACIONS ENERGÈTIQUES (AIGUA I ELECTRICITAT) I REDISTRIBUCIÓ D'ESPAIS INTERIORS , FENT-LOS MÉS FUNCIONALS, CONFORTABLES (CLIMATITZACIÓ) I ERGONOMICS (IL·LUMINACIÓ) PER A ÚS DE LES ENTITATS SOCIALS I VEÏNALS. MILLORA ACCESSIBILITAT INTERIOR DE TOT L'ESPAI, AMB LA INSTAL·LACIÓ D'UN ASCENSOR I D'ALTRES MECANISMES PER ELIMINAR LES BARRERES ARQUITECTÒNIQUES INTERIORS.
<p>Objectius:</p> <p>DOTAR ALS VEÏNS DEL BARRI I A LES ASSOCIACIONS DE CAIRE SOCIAL D'UN ESPAI D'ÚS COL·LECTIU Digne i CONFORTABLE , TENINT EN COMPTE L'ELIMINACIÓ DE LES BARRERES ARQUITECTÒNIQUES QUE FACILITIN L'ÚS DELS ESPAIS A PERSONES AMB MOBILITAT REDUÏDA.</p> <p>MILLORAR I POSAR A DISPOSICIÓ PÚBLICA L'ESPAI ACTUAL DEL CARRER ELKANO, AMB FINALITATS SOCIALS.</p>
<p>Beneficiaris:</p> <p>Tota la població en general, però especialment se'n beneficiaran les Entitats i VEÏNS dedicats a tasques de tipus social.</p> <p>VEÏNS DEL BARRI I ASSOCIACIONS CÍVIQUES.</p>
<p>Dotació econòmica prevista (indicant font de finançament i temporalització):</p> <p>204.350€. Finançament municipal i Fons de Barris</p>
<p>Calendari de desplegament:</p> <p>ANY 2006-2007</p>
<p>Organisme o Àrea responsable:</p> <p>DISTRICTE DE SANTS-MONTJUÏC</p>
<p>Indicadors de realització (relatius a l'avanç de les intervencions)</p> <p>EXECUCIÓ DEL PROJECTE</p> <p>REALITZACIÓ DE L'OBRA.</p>
<p>Indicadors de resultat/impacte (relatius al grau de consecució dels objectius):</p> <p>Nombre d'associacions i d'usuaris del local.</p>

<p>Camp: 3. Provisió d'Equipaments per a ús col·lectiu</p> <p>Actuació: 3.7 Coberta del refugi del Poble-sec</p> <p>A – Coberta Refugi del Poble Sec</p>
<p>Descripció de l'actuació:</p> <p>Reparació de coberta, reforç d' impermeabilització i proteccions accessos.</p>
<p>Objectius:</p> <p>TREBALLS PEL MANTENIMENT I LA CONSERVACIÓ DE L' EDIFICI</p>
<p>Beneficiaris:</p> <p>La propietat del edifici, els treballadors i els visitants del centre</p>
<p>Dotació econòmica prevista (indicant font de finançament i temporalització):</p> <p>3.089€. Finançament municipal i Fons de Barris</p>
<p>Calendari de desplegament: 2005-2007</p>
<p>Organisme o Àrea responsable:</p> <p>DISTRICTE DE SANTS-MONTJUÏC</p>
<p>Indicadors de realització (relatius a l'avanç de les intervencions):</p> <p>REPARACIÓ DE 50 M2. DE COBERTA</p>
<p>Indicadors de resultat/impacte (relatius al grau de consecució dels objectius):</p> <p>MANTENIMENT I CONSERVACIÓ DE L' EDIFICI, PER EL NOMBRE DE VISITANTS QUE ES BENEFICIA DE LES MILLORES.</p>

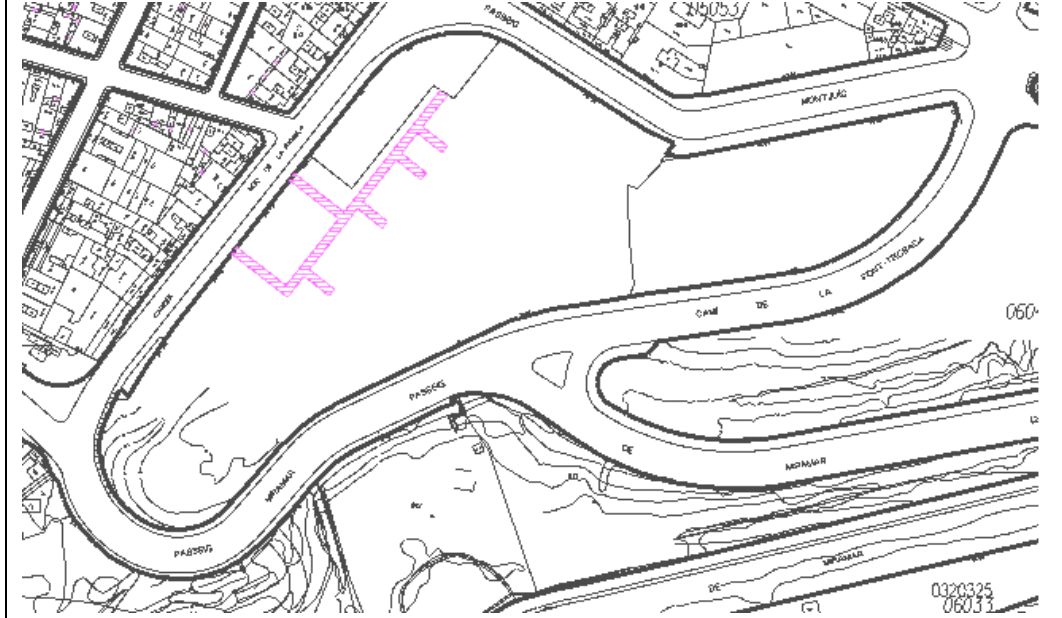
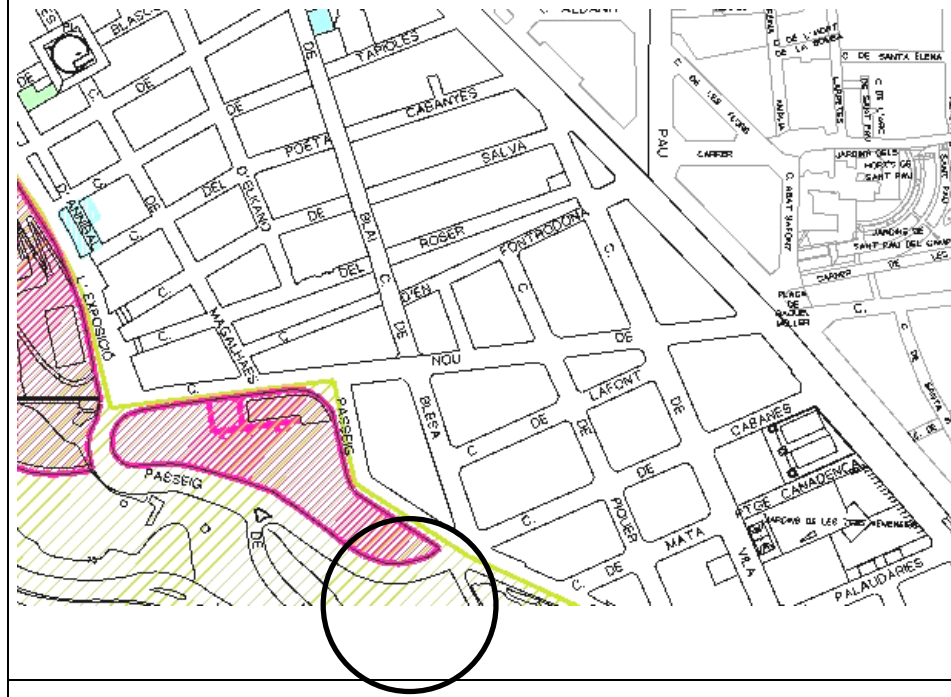
<p>Camp: 3. Provisió d'Equipaments per a ús col·lectiu</p> <p>Actuació: 3.7 Adequació del Refugi del Poble-sec</p> <p>B- Façana Refugi del Poble Sec</p>
<p>Descripció de l'actuació: Reparació de façana i accessos a la instal·lació.</p>
<p>Objectius: TREBALLS PEL MANTENIMENT I LA CONSERVACIÓ DE L' EDIFICI</p>
<p>Beneficiaris: ELS TREBALLADORS I ELS USUARIS DEL CENTRE</p>
<p>Dotació econòmica prevista (indicant font de finançament i temporalització): 5.000€. Finançament municipal i Fons de Barris</p>
<p>Calendari de desplegament: 2005-2007</p>
<p>Organisme o Àrea responsable: DISTRICTE DE SANTS-MONTJUÏC</p>
<p>Indicadors de realització (relatius a l'avanç de les intervencions): REPARACIÓ DE 50 M2. DE FAÇANA</p>

PLA MUSEÍSTIC DEL REFUGI 307

PROJECTE: PS - 039 - 003

Situació: Nou de la Rambla, 169-173

Superfície d'actuació: 584 m²



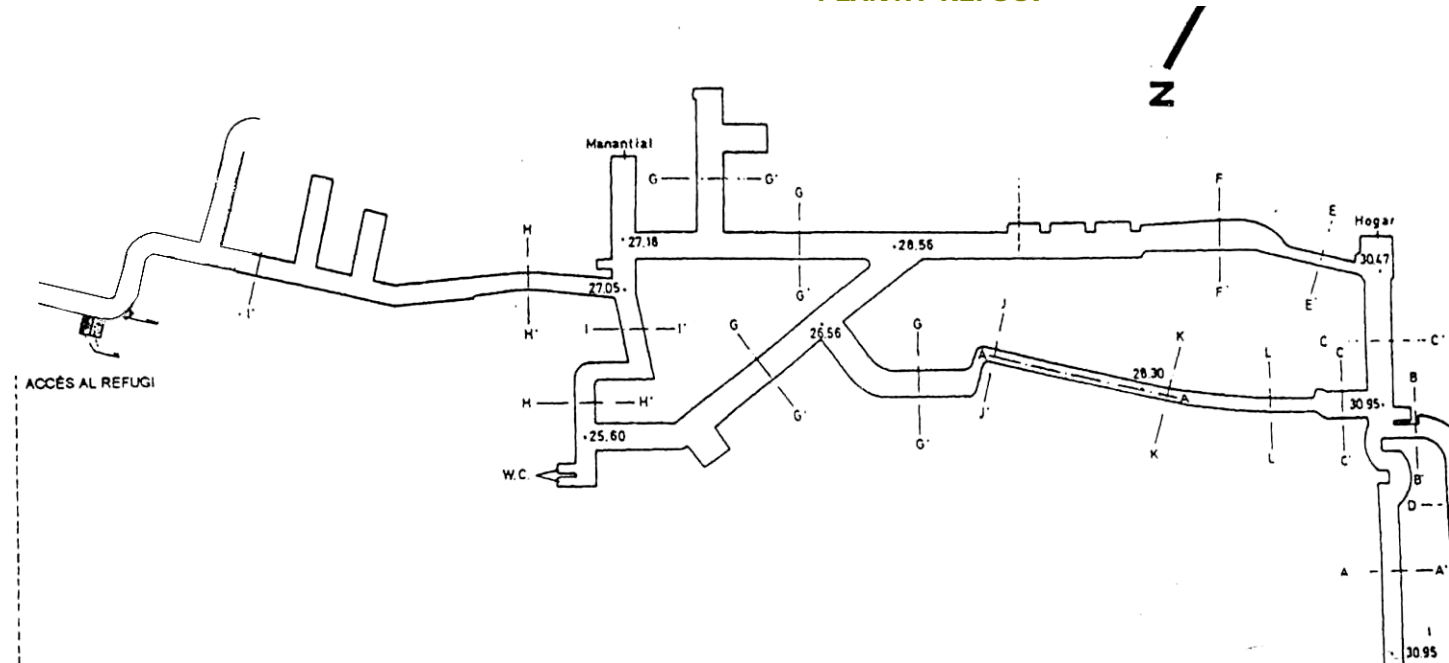
DESCRIPCIÓ DE L'ACTUACIÓ

El Pla Museístic del Refugi 307, suposa la recuperació de part de la memòria històrica del barri del Poble Sec, i de la ciutat de Barcelona

Es tracta d'un refugi de mides (600 m² de superfície i 250m de recorregut, de ells, 190 m. revestits,) i estat actual de conservació prou correctes, que permet l'establiment d'un equipament permanent.

Per a la seva posta en marxa és necessari una sèrie de treballs de consolidació en algú punt del recorregut, la canalització de les filtracions d'aigua, il·luminació i senyalització i la obertura d'un dels accessos originals, avui en dia enfonsat. Caldria plantejar-se la possibilitat d'un petit espai de rebuda, inici i final del recorregut, amb una exposició permanent sobre el tema.

PLANTA REFUGI



Ajuntament



de Barcelona

Districte de Sants-Montiuïc

Direcció de Serveis Tècnics



<p>Camp: 3. Provisió d'Equipaments per a ús col.lectiu</p> <p>Actuació: 3.8 Adequació local del carrer Margarit</p> <p>A – Coberta Local carrer de Margarit, 23</p>
<p>Descripció de l'actuació:</p> <p>REPARACIÓ DE COBERTA, REFORÇ D' IMPERMEABILITZACIÓ I PROTECCIONS.</p>
<p>Objectius:</p> <p>TREBALLS PEL MANTENIMENT I LA CONSERVACIÓ DE L' EDIFICI</p>
<p>Beneficiaris:</p> <p>LA PROPIETAT DEL EDIFICI, ELS TREBALLADORS I ELS USUARIS DEL CENTRE</p>
<p>Dotació econòmica prevista (indicant font de finançament i temporalització):</p> <p>4.400€. Finançament municipal i Fons de Barris</p>
<p>Calendari de desplegament: 2005-2007</p>
<p>Organisme o Àrea responsable:</p> <p>DISTRICTE DE SANTS-MONTJUÏC</p>
<p>Indicadors de realització (relatius a l'avanç de les intervencions):</p> <p>REPARACIÓ DE 250 M2. DE COBERTA</p>
<p>Indicadors de resultat/impacte (relatius al grau de consecució dels objectius):</p> <p>MANTENIMENT I CONSERVACIÓ DE L' EDIFICI.</p>

<p>Camp: 3. Provisió d'Equipaments per a ús col.lectiu</p> <p>Actuació: 3.8 Adequació local del carrer Margarit</p> <p>B – Façana Local carrer de Margarit, 23</p>
<p>Descripció de l'actuació:</p> <p>REPARACIÓ DE FAÇANA.</p>
<p>Objectius:</p> <p>TREBALLS PEL MANTENIMENT I LA CONSERVACIÓ DE L' EDIFICI</p>
<p>Beneficiaris:</p> <p>ELS TREBALLADORS I ELS USUARIS DEL CENTRE</p>
<p>Dotació econòmica prevista (indicant font de finançament i temporalització):</p> <p>4.155€. Finançament municipal i Fons de Barris</p>
<p>Calendari de desplegament: 2005-2007</p>
<p>Organisme o Àrea responsable:</p> <p>DISTRICTE DE SANTS-MONTJUÏC</p>
<p>Indicadors de realització (relatius a l'avanç de les intervencions):</p> <p>REPARACIÓ DE 60 M2. DE FAÇANA</p>
<p>Indicadors de resultat/impacte (relatius al grau de consecució dels objectius):</p> <p>MANTENIMENT I CONSERVACIÓ DE L' EDIFICI</p>

<p>Camp: 4. Incorporació de les tecnologies de la informació en els edificis</p> <p>Actuació: 4.1 Obres en elements comuns dels edificis per permetre la instal·lació de cable o altres sistemes en els edificis</p> <p>A – Noves tecnologies a la Biblioteca Francesc Boix</p>
<p>Descripció de l'actuació:</p> <ul style="list-style-type: none"> • OBRES I INSTAL·LACIONS EN ELS ELEMENTS COMUNS DE L' EDIFICI, PER PERMETRE LA INSTAL·LACIÓ DE CABLE ESTRUCTURAT PER NOVES TECNOLOGIES. • DOTACIÓ D'UN EQUIP MULTIMÈDIA ACCESSIBLES A PERSONES CEGUES I AMB DEFICIÈNCIES VISUALS AMB LA INSTAL·LACIÓ DE LÍNIA BRAILLE, ZOOM TEXT I PANTALLA DE 24" PER A LA LECTURA DIGITAL I • DOTACIÓ D'UN EQUIP MULTIMÈDIA ACCESSIBLE A PERSONES AMB GRANS DISCAPACITATS MOTRIUS, AMB LA INSTAL·LACIÓ DE DIFERENTS PERIFÈRICS QUE FACILITIN L'ACCÉS A LA INFORMACIÓ.
<p>Objectius:</p> <p>MITJANÇANT LES NOVES TECNOLOGIES, AFAVORIR LA PARTICIPACIÓ DE PERSONES AMB DISCAPACITATS, FACILITANT L'ACCÉS A LA CULTURA TREBALLS PEL MANTENIMENT, LA CONSERVACIÓ I MILLORA DELS ELEMENTS CONSTRUCTIUS I LES INSTAL·LACIONS A L' EDIFICI.</p>
<p>Beneficiaris:</p> <p>ELS TREBALLADORS I /O USUARIS DEL CENTRE I/O ELS DISCAPACITATS DEL CENTRE I DEL BARRI.</p>
<p>Dotació econòmica prevista (indicant font de finançament i temporalització):</p> <p>25.000€. Finançament municipal i Fons de Barris</p>
<p>Calendari de desplegament: 2005-2007</p>
<p>Organisme o Àrea responsable:</p> <p>DISTRICTE DE SANTIS-MONTJUÏC</p>
<p>Indicadors de realització (relatius a l'avanç de les intervencions):</p> <p>Persones del barri que ho utilitzin</p> <p>PERSONES AMB DISCAPACITAT VISUAL DEL BARRI I DEL DISTRICTE</p> <p>PERSONES AMB DISCAPACITAT MOTRIU DEL BARRI I DEL DISTRICTE</p> <p>TREBALLADORS DEL CENTRE QUE HO UTILITZIN</p>
<p>Indicadors de resultat/impacte (relatius al grau de consecució dels objectius):</p> <p>PARTICIPACIÓ DELS DIFERENTS COL·LECTIUS (TREBALLADORS, PERSONES DEL BARRI, DISCAPACITATS).</p>

<p>Camp: 4. Incorporació de les tecnologies de la informació en els edificis</p> <p>Actuació: 4.1 Obres en elements comuns dels edificis per permetre la instal·lació de cable o altres sistemes en els edificis</p> <p>B – Noves tecnologies a l' Equipament El Sortidor</p>
<p>Descripció de l'actuació:</p> <ul style="list-style-type: none"> • OBRES I INSTAL·LACIONS EN ELS ELEMENTS COMUNS DE L' EDIFICI, PER PERMETRE LA INSTAL·LACIÓ DE CABLE ESTRUCTURAT PER NOVES TECNOLOGIES I COMUNICACIONS INTERIORS. • DOTACIÓ D'UNA XARXA DE FIBRA ÒPTICA PER A L'EQUIPAMENT DEL SORTIDOR ACCESSIBLE A TOTS ELS TREBALLADORS/RES DEL DISTRICTE.
<p>Objectius:</p> <p>MITJANÇANT LES NOVES TECNOLOGIES, FACILITAR I FER MÉS RÀPID EL TREBALL DESENVOLUPAT ALS DIFERENTS SERVEIS DEL CENTRE I AFAVORIR LA PARTICIPACIÓ DE PERSONES, FACILITEN L'ACCÉS ALS DIFERENTS SERVEIS.</p> <p>TREBALLS PEL MANTENIMENT, LA CONSERVACIÓ I MILLORA DELS ELEMENTS CONSTRUCTIUS I LES INSTAL·LACIONS A L' EDIFICI.</p>
<p>Beneficiaris:</p> <p>ELS TREBALLADORS I ELS USUARIS DEL CENTRE.</p>
<p>Dotació econòmica prevista (indicant font de finançament i temporalització):</p> <p>38.000€. Finançament municipal i Fons de Barris</p>
<p>Calendari de desplegament: 2005-2007</p>
<p>Organisme o Àrea responsable:</p> <p>DISTRICTE DE SANTIS-MONTJUÏC</p>
<p>Indicadors de realització (relatius a l'avanç de les intervencions):</p> <p>TREBALLADORS DEL CENTRE I DELS DIFERENTS SERVEIS.</p> <p>VEÏNS DEL BARRI I PERSONES USUARIS DELS DIFERENTS SERVEIS.</p>
<p>Indicadors de resultat/impacte (relatius al grau de consecució dels objectius):</p> <p>PROPOSTA DE MILLORA I ADEQUACIÓ D' INSTAL·LACIONS, MANTENIMENT I CONSERVACIÓ DE L' EDIFICI</p>

<p>Camp: 4. Rehabilitació dels elements comuns dels edificis</p> <p>Actuació: 4.1 C - Obres en els elements comuns dels edificis per permetre la instal·lació de cablejat o altres sistemes en els edificis</p>
<p>Descripció de l'actuació: INSTAL·LACIÓ DE CABLEJAT O ALTRE SISTEMES EN ELS EDIFICIS PER L'ACCÉS A NOVES TECNOLOGIES</p>
<p>Objectius: PERMETRE ALS PROPIETARIS D'HABITATGES L'ACCÉS A LES NOVES TECNOLOGIES DE LA INFORMACIÓ</p>
<p>Beneficiaris: PROPIETARIS I USUARIS DELS HABITATGES.</p>
<p>Dotació econòmica prevista (indicant font de finançament i temporalització): 60.000€. Finançament municipal i Fons de Barris</p>
<p>Calendari de desplegament: SEGON SEMESTRE DE L'ANY 2005 FINS EL 2008</p>
<p>Organisme o Àrea responsable: OFICINA DE REHABILITACIÓ DE POBLE SEC I OFICINA DE L'HABITATGE</p>
<p>Indicadors de realització (relatius a l'avanç de les intervencions): NOMBRE D'EDIFICIS</p>
<p>Indicadors de resultat/impacte (relatius al grau de consecució dels objectius): PERCENTATGE D'EDIFICIS</p>

<p>Camp: 5. Foment de la sostenibilitat del desenvolupament urbà</p> <p>Actuació: 5.1 Mesures per aconseguir en els edificis i en l'espai públic una millor eficiència energètica</p> <p>A – Dotació de lluminàries amb reactància electrònica a l' Equipament El Sortidor</p>
<p>Descripció de l'actuació: SUBMINISTRAMENT I INSTAL·LACIÓ DE LLUMINÀRIES AMB REACTÀNCIA ELECTRÒNICA</p>
<p>Objectius: TREBALLS PEL MANTENIMENT, LA CONSERVACIÓ I MILLORA DELS ELEMENTS CONSTRUCTIUS I LES INSTAL·LACIONS A L' EDIFICI.</p>
<p>Beneficiaris: LA PROPIETAT, ELS TREBALLADORS I ELS USUARIS DEL CENTRE</p>
<p>Dotació econòmica prevista (indicant font de finançament i temporalització): 106.200€. Finançament municipal i Fons de Barris</p>
<p>Calendari de desplegament: 2005-2007</p>
<p>Organisme o Àrea responsable: DISTRICTE DE SANTIS-MONTJUÏC</p>
<p>Indicadors de realització (relatius a l'avanç de les intervencions): SUBSTITUCIÓ DE 550 LLUMINÀRIES DE LES PLANTES DE L'EQUIPAMENT</p>
<p>Indicadors de resultat/impacte (relatius al grau de consecució dels objectius): proposta de millora i adequació d'instal·lacions per l'eficiència energètica, manteniment i conservació de l'edifici</p>

<p>Camp: 5. Foment de la sostenibilitat del desenvolupament urbà</p> <p>Actuació: 5.1 Mesures per aconseguir en els edificis i en l'espai públic una millor eficiència energètica</p> <p>B – Tancaments a l' Equipament El Sortidor</p>
<p>Descripció de l'actuació: TANCAMENTS PER LA CREACIÓ DE ZONES COMPARTIMENTADES QUE EVITIN LES PÈRDUES ENERGÈTIQUES I DE CLIMATITZACIÓ A L' EQUIPAMENT EL SORTIDOR</p>
<p>Objectius: TREBALLS PEL MANTENIMENT, LA CONSERVACIÓ I MILLORA DELS ELEMENTS CONSTRUCTIUS I LES INSTAL·LACIONS A L'EDIFICI.</p>
<p>Beneficiaris: LA PROPIETAT, ELS TREBALLADORS I ELS USUARIS DEL CENTRE</p>
<p>Dotació econòmica prevista (indicant font de finançament i temporalització): 42.800€. Finançament municipal i Fons de Barris</p>
<p>Calendari de desplegament: 2005-2007</p>
<p>Organisme o Àrea responsable: DISTRICTE DE SANTIS-MONTJUÏC</p>
<p>Indicadors de realització (relatius a l'avanç de les intervencions): AMPLIACIÓ I REFORMA DE LES DISTRIBUCIONS A 750 M2. DE PLANTES</p>
<p>Indicadors de resultat/impacte (relatius al grau de consecució dels objectius): proposta de millora i adequació d' INSTAL·LACIONS per l'EFICIÈNCIA ENERGÈTICA, manteniment i conservació de l' edifici</p>

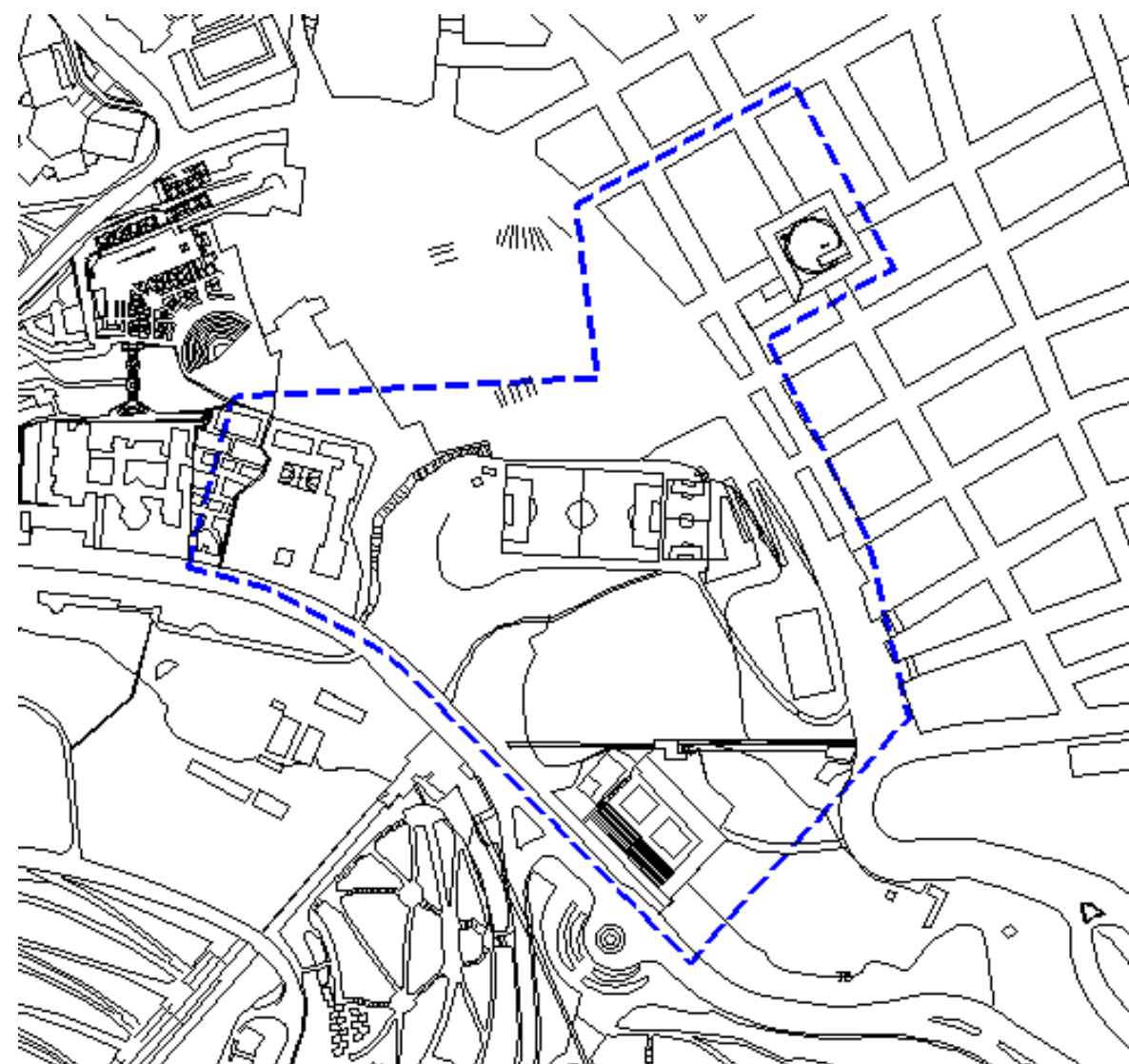
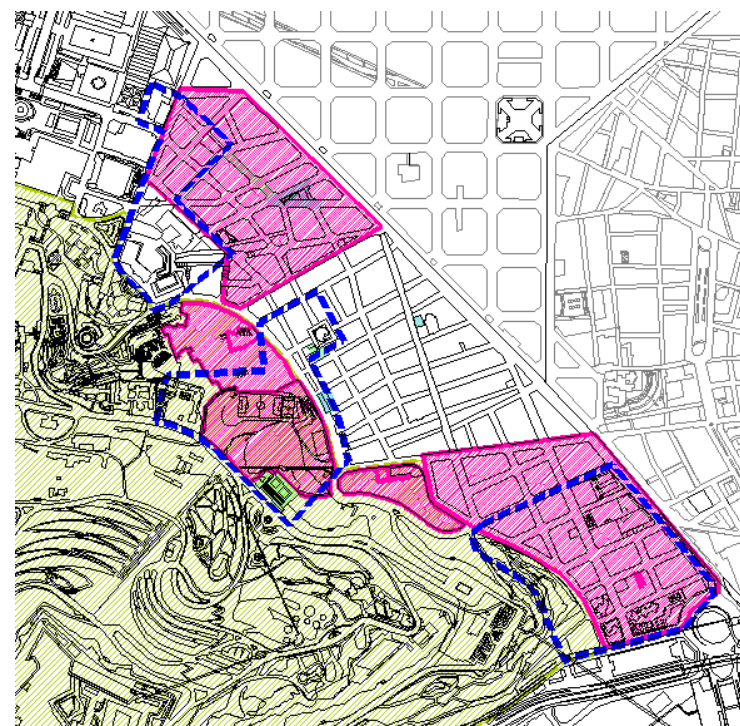
<p>Camp: 5. Rehabilitació dels elements comuns dels edificis</p> <p>Actuació: 5.1 C Instal·lació de Plaques Solars</p>
<p>Descripció de l'actuació: INSTAL·LACIÓ DE PLAQUES SOLARS EN ELS EDIFICIS</p>
<p>Objectius: FOMENT DE LA SOSTENIBILITAT I DE L'ESTALVI ENERGÈTIC</p>
<p>Beneficiaris: PROPIETARIS/USUARIS DELS HABITATGES I ENTORNS</p>
<p>Dotació econòmica prevista (indicant font de finançament i temporalització): 50.000 EUROS AMB FINANÇAMENT PRIVAT I DEL FONS DE BARRIS</p>
<p>Calendari de desplegament: SEGON SEMESTRE DE L'ANY 2005 FINS EL 2008</p>
<p>Organisme o Àrea responsable: OFICINA DE REHABILITACIÓ DE POBLE SEC I OFICINA DE L'HABITATGE</p>
<p>Indicadors de realització (relatius a l'avanç de les intervencions): NOMBRE DE PLAQUES SOLARS</p>
<p>Indicadors de resultat/impacte (relatius al grau de consecució dels objectius): ESTALVI ENERGÈTIC</p>

<p>Camp: 5. Foment de la sostenibilitat del desenvolupament urbà</p> <p>Actuació: 5.2 Mesures per aconseguir en els edificis i en l'espai públic l'estalvi en el consum d'aigua/electricitat/gas</p> <p>A- Canvi de finestres – anul·lació ponts tèrmics (Biblioteca FRANCESC BOIX)</p>
<p>Descripció de l'actuació: MILLORA DE LA CAPACITAT D'AÏLLAMENT TÈRMIC, MITJANÇANT LA SUBSTITUCIÓ DE LES FUSTES DE LES FINESTRES I INTERVENCIÓ DELS RAM DE PALETA PER L'ANUL·LACIÓ DELS PONTS TÈRMICS, TOT I RESPECTANT LA QUALITAT ARQUITECTÒNICA DE LA FAÇANA DE L'EDIFICI.</p>
<p>Objectius: ADOPCIÓ DE MESURES BIOCLIMÀTIQUES PER MILLORA LA QUALITAT DE L'ESPAI I ELS CONSUMS ENERGÈTICS.</p>
<p>Beneficiaris: Usuaris de l'espai i gestors de la biblioteca.</p>
<p>Dotació econòmica prevista (indicant font de finançament i temporalització): 125.000€. Finançament municipal i Fons de Barris</p>
<p>Calendari de desplegament: DINTRE DE LA LEGISLATURA.</p>
<p>Organisme o Àrea responsable: districte.</p>
<p>Indicadors de realització (relatius a l'avanç de les intervencions): substitució de 300 m2. de fusteria exterior.</p>
<p>Indicadors de resultat/impacte (relatius al grau de consecució dels objectius): proposta de millora i adequació d'instal·lacions per l'estalvi energètic i de consums, manteniment i conservació de l'edifici</p>

<p>Camp: 6. Equitat de gènere en l'ús de l'espai urbà i dels equipaments</p> <p>Actuació: 6.1 Mesures de seguretat en l'espai urbà</p> <p>A – Millores de prevenció i seguretat en la zona de la Satalia</p>
<p>Descripció de l'actuació: DEGUT A LA GRAN QUANTITAT DE DENÚNCIES (PER AMENACES, I ROBATORIS AMB VIOLÈNCIA), PRESENTADES DAVANT ELS DIFERENTS COSSOS DE SEGURETAT I QUEIXES DAVANT LA SECRET. TÈCNICA DE PREVENCIÓ I SEGURETAT I TENINT EN COMPTE LA PROXIMITAT DE DOS CENTRES D'ENSENYAMENT I ALTRES DE CARÀCTER CÍVIC, ENS PLANTEGEM LA NECESSITAT DE REFORÇAR LA SEGURETAT A LA ZONA. EN SITUACIONS COM LA QUE ES DESCRIU SÓN ESSENCIALMENT LES NOIES I ELS MES PETITS , ELS QUE RETROCEDEIXEN EN EL GRAU D'INDEPENDÈNCIA QUE HAVIEN ACONSEGUIT. PER AQUEST MOTIU :</p>
<p>Objectius</p> <ul style="list-style-type: none"> -S'ADEQUARÀ L'ENLLUMENAT DE LA ZONA (ACTUACIÓ CONTEMPLADA EN L'APARTAT 1.3) -ENDERROC VESTIDORS DE LA SATALIA AMB LA QUAL COSA L'ESPAI D'ACCÉS ALS CENTRES D'ENSENYAMENT SERÀ MES SEGUR.
<p>Beneficiaris: -ELS ALUMNES DE L'ESCOLA I L'IES DE L'ESCOLA DEL BOSC. -ALTRES USUARIS DE LA ZONA</p>
<p>Dotació econòmica prevista (indicant font de finançament i temporalització): 210.000€. Finançament municipal i Fons de Barris</p>
<p>Calendari de desplegament: 2005-2007</p>
<p>Organisme o Àrea responsable: DISTRICTE DE SANTIS-MONTJUÏC</p>
<p>Indicadors de realització (relatius a l'avanç de les intervencions): L'ENDERROC DELS VESTIDORS. ELIMINACIÓ DELS RACONS FOSCOS .</p>
<p>Indicadors de resultat/impacte (relatius al grau de consecució dels objectius): -Disminució de denúncies a la zona. Augment de la seguretat objectiva/subjectiva de la zona. Disminució de les queixes dels veïns i dels centres d'ensenyament.</p>

**ITINERARI CIVIC LA SATALIA –
PLAÇA DEL SORTIDOR**

PROJECTE: PS - 063- -B



<p>Camp: 6. Equitat de gènere en l'ús de l'espai urbà i dels equipaments</p> <p>Actuació: 6.2 Espais/locals habilitats per acollir activitats d'associacions de dones per fomentar l'equitat de gènere.</p> <p>A – El Sortidor PUNT D'ASSESSORAMENT JURÍDIC GRATUÏT PER A DONES</p>
<p>Descripció de l'actuació:</p> <p>EL PUNT D'ASSESSORAMENT JURÍDIC PER A DONES ÉS UN RECURS MUNICIPAL D'INFORMACIÓ JURÍDICA GENERAL, ON LES DONES PODEN ADREÇAR-SE DIRECTAMENT PER REBRE INFORMACIÓ I ORIENTACIÓ PERSONALITZADA.</p>
<p>Objectius:</p> <ul style="list-style-type: none"> ✓ DONAR INFORMACIÓ SOBRE ELS DRETS DE LES DONES (SEPARACIONS, CUSTÒDIES DELS FILLS, ETC.) ✓ OFERIR ATENCIÓ JURÍDICA ESPECIALITZADA I ORIENTACIÓ EN LES ACTUACIONS JUDICIALS ✓ ASSESSORAMENT SOBRE SITUACIONS DE VIOLÈNCIA DE GÈNERE I DISCRIMINACIÓ DE PARELLA ✓ ASSESSORAMENT SOBRE SITUACIONS DE DISCRIMINACIÓ LABORAL ✓ OFERIR XERRADES DE SENSIBILITZACIÓ AL BARRI
<p>Beneficiaris:</p> <p>Dones del barri del Poble sec i de tot el Districte de Sants – Montjuïc</p>
<p>Dotació econòmica prevista (indicant font de finançament i temporalització):</p> <p>50.000€. Finançament municipal i Fons de Barris</p>
<p>Calendari de desplegament:</p> <p>2005-2008</p>
<p>Organisme o Àrea responsable:</p> <p>Aj. Barcelona – Sector de Serveis Personals, mitjançant un contracte de prestació de serveis amb l'Associació Dones Juristes</p>
<p>Indicadors de realització (relatius a l'avanç de les intervencions):</p> <ul style="list-style-type: none"> - NOMBRE D'HORES DE PRESTACIÓ DEL SERVEI
<p>INDICADORS DE RESULTAT/IMPACTE (RELATIUS AL GRAU DE CONSECUCIÓ DELS OBJECTIUS):</p> <ul style="list-style-type: none"> - NOMBRE DE DONES ATESES - TIPOLOGIA DE LES DEMANDES - NOMBRE DE XERRADES REALITZADES

<p>Camp: 6. Equitat de gènere en l'ús de l'espai urbà i dels equipaments</p> <p>Actuació 6.2 Espais/locals habilitats per acollir activitats d'associacions de dones per fomentar l'equitat de gènere</p> <p>B-El Sortidor. : “Grup de tractament amb noies adolescents”</p>
<p>Descripció de l'actuació:</p> <p>SESSIONS DE TREBALL GRUPAL DE DUES HORES APROXIMADES DE DURADA A LES QUE PERSONAL ESPECIALITZAT TREBALLA DIFERENTS SITUACIONS DE RISC SOCIAL : FRACÀS ESCOLAR, ABSENTISME I PROBLEMES CONDUCTUALS DINS DEL MARC ESCOLAR; MANCA DE FIGURES PATERNES/MATERNES I MANCA DE LÍMITS I NORMES; AÏLLAMENT SOCIAL; PROBLEMES D'ALIMENTACIÓ; EMBARASSOS NO DESITJATS A L'ENTORN PROPER.</p>
<p>Objectius:</p> <ol style="list-style-type: none"> 1-. DETECTAR I PREVENIR SITUACIONS DE RISC. 2-. INTERVENIR DAVANT AQUESTES SITUACIONS. 3-. MILLORA DE LES CAPACITATS DE RELACIÓ AMB ELS ALTRES. 4-. MILLORA DE L'AUTOCONEIXEMENT. 5-. MILLORA DE LES CAPACITATS D'ORGANITZACIÓ.
<p>Beneficiaris:</p> <p>25 NOIES DE 13 A 16 ANYS DEL BARRI DE POBLE SEC.</p>
<p>Dotació econòmica prevista (indicant font de finançament i temporalització):</p> <p>10.000 EUROS (2.500 EUROS PER CADA CURS ESCOLAR). Finançament municipal i Fons de Barris</p>
<p>Calendari de desplegament:</p> <p>CURS 2005-06 : INICI DEL PROJECTE.</p> <p>2006-08 : CONSOLIDACIÓ.</p>
<p>Organisme o Àrea responsable:</p> <p>CENTRE DE SERVEIS SOCIALS DE POBLE SEC EN COL·LABORACIÓ AMB ELS CENTRES EDUCATIUS DEL TERRITORI, I AMB LA XARXA ASSOCIATIVA DEL BARRI.</p>
<p>Indicadors de realització (relatius a l'avanç de les intervencions):</p> <ul style="list-style-type: none"> -NOMBRE DE SESSIONS REALITZADES. -NOMBRE D'ESCOLES INDIRECTAMENT PARTICIPANTS. -NOMBRE DE RECURSOS (CULTURALS, ESPORTIUS,... COL·LABORADORS)
<p>Indicadors de resultat/impacte (relatius al grau de consecució dels objectius):</p> <ul style="list-style-type: none"> -NOMBRE DE NOIES PARTICIPANTS. -NOMBRE DE NOIES QUE PARTICIPEN FINS LA FI DEL GRUP. -NOMBRE DE NOIES DERIVADES ALS RECURSOS OFERTATS.

<p>Camp: 6. Equitat de gènere en l'ús de l'espai urbà i dels equipaments</p> <p>Actuació: 6.4 Espais/locals habilitats per acollir activitats formatives destinades a dones amb un baix nivell educatiu i per a dones immigrants</p> <p>B- El Sortidor. "El cafè de les dones"</p>
<p>Descripció de l'actuació: PROPORCIONAR UN ESPAI ON COMPARTIR LA PRÒPIA EXPERIÈNCIA PERSONAL AMB ALTRES DONES QUE PRESENTEN SITUACIONS FAMILIARS AMB LES QUE PODEN IDENTIFICAR-SE I APRENDRE. EL TREBALL ES BASA EN LA DISCUSSIÓ I INTERCANVI D'EXPERIÈNCIES, OPINIONS, VIVÈNCIES EMOCIONALS, INFORMACIONS I CONEIXEMENTS. EL SUPORT MUTU ÉS LA BASE DE LA RELACIÓ.</p>
<p>Objectius:</p> <ol style="list-style-type: none"> 1-. POTENCIAR UNA EVOLUCIÓ PERSONAL PER A OBTENIR UNA MAJOR CAPACITAT DE PLANIFICAR I REFLEXIONAR VERSUS ACTUAR. 2-. MILLORA I AMPLIACIÓ DE LES RELACIONS SOCIALS I INTEGRACIÓ EN EL SEU ENTORN. 3-.MILLORA DE LES RELACIONS PERSONALS I FAMILIARS. 4-.AUGMENTAR L'ORIENTACIÓ DE LES DONES EN RELACIÓ A TEMES EDUCATIUS. 5-. POTENCIAR LA COMUNICACIÓ DE LES PERSONES AMB LES INSTITUCIONS AMB LES QUALS ES RELACIONEN. 6-. POTENCIAR LES RELACIONS INTERCULTURALS I EL CONEIXEMENT DE LES DIFERENTS CULTURES, AIXÍ COM IDENTIFICAR PUNTS EN COMÚ.
<p>Beneficiaris: GRUP APROXIMAT DE 20 DONES AMB CARACTERÍSTIQUES COMUNS : CÀRREGUES FAMILIARS, FILLS MENORS, EN UN MOMENT DE REORGANITZACIÓ DEL SEU PROJECTE PERSONAL EN L'ÀMBIT LABORAL, FORMATIU, FAMILIAR,.. AMB UN CONTEXT FAMILIAR I SOCIAL FEBLE I QUE NECESSITEN AMPLIAR LES RELACIONS DE SUPORT.</p>
<p>Dotació econòmica prevista (indicant font de finançament i temporalització): 12.000 EUROS. Finançament municipal i Fons de Barris</p>
<p>Calendari de desplegament: Funciona des de fa quatre anys. La proposta seria continuar dos o tres anys més.</p>
<p>Organisme o Àrea responsable: CENTRE DE SERVEIS SOCIALS DE POBLE SEC</p>
<p>Indicadors de realització (relatius a l'avanç de les intervencions):</p> <ul style="list-style-type: none"> - NOMBRE DE DONES SUSCEPTIBLES DE PARTICIPAR-HI - NOMBRE DE DONES INTERESSADES PER PARTICIPAR - NOMBRE DE DONES QUE FINALMENT PARTICIPEN

<p>Camp: 7. Programes per a la millora social, urbanística i econòmica Actuació: 7.1 Programes de dinamització de l'activitat comercial (modernització d'establiments). A – Renovació del teixit associatiu comercial de barri</p>
<p>Descripció de l'actuació: -ENDEGAR ACCIONS PER AUGMENTAR LA COHESIÓ I L'ORGANITZACIÓ ENTRE COMERCIANTS PER TAL DE REFORÇAR EL SEU PAPER EN EL TEIXIT ASSOCIATIU. -ELABORAR UN MAPA DE COMERÇ I PUBLICAR UNA GUIA ON ES DIVULGUI L'OFERTA COMERCIAL I LÚDICA DEL POBLE-SEC. -Promoure la implicació dels comerciants en les festes tradicionals que es porten a terme al barri. -ACCIONS CONJUNTES DE PROMOCIÓ DEL COMERÇ. -PROGRAMES D'EDUCACIÓ AMBIENTAL ADREÇATS ALS COMERCIANTS EN GENERAL I, EN PARTICULAR, ALS NOUINGUTS, PRINCIPALMENT RELACIONADES AMB LA RECOLLIDA DE DEIXALLES I EL RECICLATGE. -PROGRAMES D'EDUCACIÓ AMBIENTAL ADREÇATS A LOCALS DE CONCURRÈNCIA PÚBLICA RELACIONATS AMB EL CIVISME (NETEJA, SOROLL...).</p>
<p>Objectius: -REFORÇAR EL TEIXIT ASSOCIATIU DEL BARRI. -FOMENTAR LA DIVERSITAT DE OFERTES COMERCIALS AL BARRI. -AUGMENTAR EL CONEIXEMENT DEL COMERÇ EXISTENT. -MILLORAR LA IMATGE DEL COMERÇ DEL POBLE-SEC</p>
<p>Beneficiaris: DIRECTAMENT: 1.800 ACTIVITATS COMERCIALS. INDIRECTAMENT: 34.958 VEÏNS I VEÏNES DEL DISTRICTE.</p>
<p>Dotació econòmica prevista (indicant font de finançament i temporalització): 18.000 EUROS: Finançament municipal i Fons de Barris</p>
<p>Calendari de desplegament: PROGRAMACIÓ ANUAL A PARTIR DE 2005.</p>
<p>Organisme o Àrea responsable: MEDIACIÓ COMUNITÀRIA DISTRICTE DE SANTS-MONTJUÏC DIRECCIÓ DE COMERÇ DE L'AJUNTAMENT DE BARCELONA</p>
<p>Indicadors de realització (relatius a l'avanç de les intervencions): - NOMBRE D'ACTIVITATS/ANY - NOMBRE DE COMERCIANTS ASSOCIATS - NOMBRE DE COMERCIANTS IMPLICATS</p>

<p>Camp: 7. Programes per a la millora social, urbanística i econòmica Actuació: 7.2 Programes de promoció local i turística A – Sistemes de difusió de les activitats singulars del barri</p>
<p>Descripció de l'actuació: -PROMOCIÓ DE FESTES TRADICIONALS. -PROMOCIÓ DE RUTES TURÍSTIQUES I ESPAIS EMBLEMÀTICS. -Promoció del Poble-Sec com a porta d'entrada a la muntanya de Montjuïc. -PROMOCIÓ D'ACTIVITATS SOCIO-CULTURALS ALS CARRERS I PLACES DEL BARRI. -PROJECCIÓ DEL PARAL·LEL I DEL CARRER BLAI COM A CARRERS DE REFERÈNCIA SOCIAL DE BARCELONA. -AUGMENTAR EL CONEIXEMENT D'ESTABLIMENT HOTELERS I DE LES ACTIVITATS QUE ES REALITZEN AL BARRI.</p>
<p>Objectius: -INCREMENT DEL CONEIXEMENT DEL BARRI. -RECUPERACIÓ DE FESTES TRADICIONALS. -INCLoure EL POBLE-SEC DINS DE LES RUTES TURÍSTIQUES DE LA CIUTAT I PORTA D'ENTRADA DE LA MUNTANYA DE MONTJUÏC.</p>
<p>Beneficiaris: -HABITANTS DEL POBLE-SEC: 34.958 -ESTABLIMENTS. 1.800</p>
<p>Dotació econòmica prevista (indicant font de finançament i temporalització): PROGRAMACIÓ 18.000 EUROS. Finançament municipal i Fons de Barris</p>
<p>Calendari de desplegament: SEGON SEMESTRE DE 2005.</p>
<p>Organisme o Àrea responsable: DISTRICTE DE SANTS-MONTJUÏC PATRONAT DE TURISME DE BARCELONA</p>
<p>Indicadors de realització (relatius a l'avanç de les intervencions): NOMBRE D'ACTIVITATS PROGRAMADES/ NOMBRE DE PARTICIPANTS A LES ACTIVITATS/ NOMBRE D'ENTITATS PARTICIPANTS EN L'ORGANITZACIÓ</p>
<p>Indicadors de resultat/impacte (relatius al grau de consecució dels objectius): NOMBRE DE PARTICIPANTS / NOMBRE DE VISITANTS / INCREMENT DE L'ACTIVITAT HOTELERA.</p>

<p>Camp: 7. Programes per a la millora social, urbanística i econòmica</p> <p>Actuació: 7.3 Programes de foment del treball (cursos de formació específics)</p> <p>A – Programa d'incorporació al mon laboral</p>
<p>Descripció de l'actuació:</p> <p>ESCOLA D'OFICIS AMB LA PARTICIPACIÓ DE PROFESSIONALS I VOLUNTARIS. ES TRACTARIA DE DESENVOLUPAR UNA FORMACIÓ ADREÇADA A JOVES I ADOLESCENTS DEL BARRI QUE ALS 16 ANYS HAN DEIXAT ELS ESTUDIS O JOVES AMB DISCAPACITAT. FORMACIÓ D'OFICIS QUE EXISTEIX UNA GRAN DEMANDA SOCIAL PERÒ QUE MANQUEN TÈCNICS PER DONAR RESPOSTA : FUSTER, ELECTRICISTA, MECÀNIC, INSTAL·LADORS D'AIGUA, LLUM I GAS, PINTOR, INFONOMISTA,</p>
<p>Objectius:</p> <ul style="list-style-type: none"> -ADQUISICIÓ D'HÀBITS DE TREBALL -ADQUISICIÓ DE TÈCNiques ESPECÍFIQUES PER A CADASCÚ DELS OFICIS CONCRETS -TRANSMISSIÓ DE VALORS SOCIALS -FACILITAR LA INSERCIÓ LABORAL
<p>Beneficiaris:</p> <p>NOIES I NOIS DE 16 A 25 ANYS DEL TERRITORI DE POBLE SEC QUE HAN DEIXAR ELS ESTUDIS I ES MOSTREN PREDISPOSATS A APRENDRE UN OFICI DETERMINAT.</p>
<p>Dotació econòmica prevista (indicant font de finançament i temporalització):</p> <p>80.000 EUROS. Finançament municipal i Fons de Barris</p>
<p>Calendari de desplegament:</p> <p>2005 : DESENVOLUPAMENT DEL PROJECTE, PERSONAL NECESSARI, MÀQUINES I EINES</p> <p>2006-07 : CONSOLIDACIÓ DEL PROJECTE. ESTUDIAR L'APERTURA A ALTRES TERRITORIS DEL DISTRICTE.</p>
<p>Organisme o Àrea responsable:</p> <p>Pla Comunitari, en col·laboració amb Barcelona Activa.</p>
<p>Indicadors de realització (relatius a l'avanç de les intervencions):</p> <ul style="list-style-type: none"> -NOMBRE D'OFICIS IMPARTITS. -NOMBRE DE VOLUNTARIS PARTICIPANTS. -NOMBRE D'EMPRESSES I/O PROFESSIONALS COL-LABORADORS -NOMBRE DE POSSIBLES PARTICIPANTS
<p>Indicadors de resultat/impacte (relatius al grau de consecució dels objectius):</p> <ul style="list-style-type: none"> -Nombre de participants. -NOMBRE DE JOVES INSERTATS LABORALMENT.

<p>Camp: 7. Programes per a la millora social, urbanística i econòmica</p> <p>Actuació: 7.4 Programes de foment de la integració social i cultural, per aconseguir una millor qualitat de vida al barri.</p> <p>A- Intervenció en medi obert al Poble Sec</p>
<p>Descripció de l'actuació:</p> <p>INTERVENCIÓ DE DOS EDUCADORS DE CARRER EN POBLACIÓ INFANTIL I JUVENIL A PARTIR DEL MEDI OBERT.</p> <p>ES TRACTA D'INCIDIR EN ALGUNS PROCESSOS DE SOCIALITZACIÓ QUE SÓN CAUSA DE SITUACIONS D'INADAPTACIÓ I/O MARGINACIÓ EN DETERMINADES PERSONES I/O COL·LECTIUS.</p> <p>Es parteix de al base de què els processos de marginació no es poden modificar incidint únicament en aquells /es subjectes que es troben en situació de risc, sinó que això implica, necessàriament, canvis en les actituds i/o procediments dels sectors de població que, sense estar marginats, alimenten i/o reproduïxen, per activa o per passiva, el fenomen de la marginació. Per això es tracta de treballar també amb la comunitat adulta, els veïns i veïnes, les entitats i els serveis existents al territori.</p> <p>ES FAN ACTIVITATS DE PROSPECCIÓ, TREBALL EDUCATIU - RELACIONAL AMB GRUPS D'ADOLESCENTS I JOVES AL CARRER, ACTIVITATS DE LLEURE, ORIENTACIÓ I ACOMPANYAMENTS DELS JOVES ALS RECURSOS EXISTENTS, COORDINACIÓ AMB ELS SERVEIS DEL TERRITORI, REUNIONS AMB VEÏNS/ES I ENTITATS, PARTICIPACIÓ EN PLATAFORMES DE COORDINACIÓ PER A LA REALITZACIÓ DE DIAGNÒSTICS I/O ACTIVITATS (COM EL PLA COMUNITARI), ETC.</p>
<p>Objectius:</p> <ol style="list-style-type: none"> 1. DETECTAR, PREVENIR I INTERVENIR EN SITUACIONS DE RISC SOCIAL EN ADOLESCENTS I JOVES, I ORIENTAR-LOS ALS RECURSOS EXISTENTS. 2. AFAVORIR LA PARTICIPACIÓ D'ADOLESCENTS I JOVES EN LES ACTIVITATS I ELS RECURSOS DEL TERRITORI. 3. ATENDRE LES DEMANDES DE LA COMUNITAT ADULTA, INCIDINT EN LA SEVA SENSIBILITZACIÓ RESPECTE A LA PROBLEMÀTICA DE LA POBLACIÓ OBJECTE D'INTERVENCIÓ. 4. POTENCIAR LA IMPLICACIÓ DE LA COMUNITAT EN LA RESOLUCIÓ DELS CONFLICTES DETECTATS EN EL MEDI OBERT. 5. FER PARTICIP A LA POBLACIÓ JOVE / ADOLESCENT D'UN US RESPONSABLE I CÍVIC DELS ESPAIS PÚBLICS.
<p>Beneficiaris:</p> <ul style="list-style-type: none"> - ADOLESCENTS I JOVES - POBLACIÓ EN GENERAL
<p>Dotació econòmica prevista (indicant font de finançament i temporalització): PRESSUPOST 140.000 EUROS. Finançament municipal i Fons de Barris</p>
<p>Calendari de desplegament: 2005-2008</p>
<p>Organisme o Àrea responsable: AJUNTAMENT DE BARCELONA (DISTRICTE DE SANTS-MONTJUÏC I SECTOR DE SERVEIS PERSONALS)</p>
<p>Indicadors de realització (relatius a l'avanç de les intervencions):</p> <ul style="list-style-type: none"> - nombre d'entrevistes realitzades amb adolescents i joves i agents socials. - nombre d'acompanyaments. - nombre d'activitats socio-culturals i/o formatives realitzades amb adolescents i joves.
<p>Indicadors de resultat/impacte (relatius al grau de consecució dels objectius):</p> <ul style="list-style-type: none"> - nombre d'adolescents i joves en què s'ha intervingut. - nombre de grups en què s'ha intervingut. - nombre de demandes ateses/rebudes. - nombre de casos tancats satisfactòriament. <p>Índex de participació en les activitats (individual i grupals)</p>

<p>Camp: 7. Programes per a la millora social, urbanística i econòmica</p> <p>Actuació: 7.4 Programes de foment de la integració social i cultural, per aconseguir una millor qualitat de vida al barri.</p> <p>E- Projecte veïnal de dinamització de La Pista Polisportiva 3 Xemeneies.</p>
<p>Descripció de l'actuació:</p> <ol style="list-style-type: none"> 1. DEFINIR ENTRE LES ENTITATS I ELS REPRESENTANTS VEÏNALS EL PLA D'USOS DE LES PISTES I A PARTIR DEL PROJECTE DE REMODEL·LACIÓ. 2. ORGANITZACIÓ D'ACTIVITATS AMB COL·LECTIUS D'ADOLESCENTS I JOVES DEL POBLE SEC, UTILITZANT LES PISTES COM ESPAI ESPORTIU EN MEDI OBERT. 3. ORGANITZACIÓ D'ACTIVITATS CULTURALS ADREÇADES A TOTA LA POBLACIÓ. 4. ORGANITZACIÓ D'ACTIVITATS ESPORTIVES QUE FOMENTIN LA INTEGRACIÓ DE JOVES AMB DISCAPACITAT
<p>Objectius:</p> <ul style="list-style-type: none"> - IMPLICAR EL CONJUNT DE LES ENTITATS ESPORTIVES I JUVENILS DEL BARRI EN EL PROJECTE I LA SEVA COMISSIÓ GESTORA. - MILLORAR LES INFRASTRUCTURES DE LES PISTES PER FACILITAR I NORMALITZAR EL SEU ÚS ESPORTIU. - ACABAR AMB L'ÚS MARGINAL D'AQUEST ESPAI. - FACILITAR LA TASCA EDUCATIVA DELS EDUCADORS SOCIALS EN MEDI OBERT. - DOTAR L'EQUIPAMENT DE MATERIAL D'ACCESSIBILITAT QUE FACILITI LA PRÀCTICA ESPORTIVA DE JOVES AMB DISCAPACITAT. - POTENCIAR UN US CÍVIC I SEGUR D'AQUEST ESPAI DE LLEURE DEL DISTRICTE
<p>Beneficiaris:</p> <ul style="list-style-type: none"> - ADOLESCENTS I JOVES. - POBLACIÓ EN GENERAL.
<p>Dotació econòmica prevista (indicant font de finançament i temporalització):</p> <p>18.800 EUROS. Finançament municipal i Fons de Barris</p>
<p>Calendari de desplegament: PROGRAMACIÓ ANUAL A PARTIR DEL 2006.</p>
<p>Organisme o Àrea responsable:</p> <ul style="list-style-type: none"> - DISTRICTE DE SANTS-MONTJUÏC <p>COORDINADORA D'ENTITATS DEL POBLE SEC</p>
<p>Indicadors de realització (relatius a l'avanç de les intervencions):</p> <p>NOMBRE D'ENTITATS I GRUPS IMPLICATS EN LA COMISSIÓ DE GESTIÓ DE LES PISTES.</p> <p>NOMBRE D'ACTIVITATS REALITZADES (ESPORTIVES I GENERALS).</p> <p>Nombre d'usuaris de les activitats esportives per grups d'edat.</p> <p>NOMBRE D'USUARIS D'ALTRES ACTIVITATS.</p> <p>NOMBRE D'HORES D'OCUPACIÓ DE LES PISTES PER ACTIVITATS ORGANITZADES I PER ACTIVITATS D'ÚS LLIURE.</p>
<p>Indicadors de resultat/impacte (relatius al grau de consecució dels objectius):</p> <p>Nombre d'incidències/queixes registrades pel mal estat/ús de les pistes.</p> <p>Nombre de joves usuaris de les pistes en activitats organitzades.</p>

<p>Camp: 7. Programes per a la millora social, urbanística i econòmica</p> <p>Actuació: 7.4 Programes de foment de la integració social i cultural, per aconseguir una millor qualitat de vida al barri.</p> <p>F -Programes de foment de l'activitat associativa dels nouvinguts</p>
<p>Descripció de l'actuació:EL BARRI DE POBLE-SEC, ÉS UN BARRI AMB UNA HISTÒRIA ASSOCIATIVA MOLT INTENSA I AMB UNA GRAN PLURALITAT D'ENTITATS (CULTURALS, SOCIALS, VEÏNALS, ESPORTIVES, DE PERSONES AMB DISMINUCIÓ...).EN CANVI, ES DETECTA UNA MANCA DE REPRESENTATIVITAT DELS COL·LECTIUS DE NOUINGUTS, I LA PARTICIPACIÓ D'AQUEST EN LA VIDA ASSOCIATIVA DEL BARRI.</p> <p>VOLEM TREBALLAR LA INTEGRACIÓ DELS NOUINGUTS EN AQUESTA XARXA ASSOCIATIVA, RESSALTANT EL SEU ASPECTE POSITIU I FER PALESA LA DIVERSITAT CULTURAL I SOCIAL DEL BARRI. DEFINIM TRES LÍNIES DE TREBALL:</p> <ol style="list-style-type: none"> 1. LA CREACIÓ D'UNA O VÀRIES ASSOCIACIONS DE NOUINGUTS AL BARRI, QUE ELS REPRESENTIN, TREBALLANT AIXÍ EL VALORS DE LA PARTICIPACIÓ I LA IMPLICACIÓ EN LA VIDA SOCIAL DEL BARRI. 2. LA IMPLICACIÓ, EN LA ORGANITZACIÓ D'ACTIVITATS CULTURALS PERIÒDIQUES QUE ES FAN AL BARRI 3. LA COL·LABORACIÓ AMB L'ENTITAT, JA EXISTENT, "PLATAFORMA POBLE-SEC PER A TOTHOM".
<p>Objectius:</p> <p>AFAVORIR L'ASSOCIACIONISME I PARTICIPACIÓ DELS NOUINGUTS.</p> <p>AFAVORIR LA SEVA INTEGRACIÓ SOCIAL</p> <p>FACILITAR LA PARTICIPACIÓ EN LA VIDA CULTURAL DEL BARRI , DE TOTS ELS VEÏNS</p>
<p>Beneficiaris: TOT ELS VEÏNS I VEÏNES DE POBLE-SEC</p>
<p>Dotació econòmica prevista (indicant font de finançament i temporalització):</p> <p>9.000 EUROS. Finançament municipal i Fons de Barris</p>
<p>Calendari de desplegament:</p> <p>ANY 2005: CREACIÓ GRUP PROMOTOR. ANY 2006: CREACIÓ ASSOCIACIÓ I INTEGRACIÓ EN LA XARXA ASSOCIATIVA DEL BARRI.</p>
<p>Organisme o Àrea responsable:</p> <p>DISTRICTE SANTS – MONTJUÏC(SSPP) -COORDINADORA D'ENTITATS DE POBLE-SEC</p>
<p>Indicadors de realització (relatius a l'avanç de les intervencions):</p> <p>NOMBRE DE REUNIONS PER CREAR EL GRUP PROMOTOR.</p> <p>NOMBRE DE PERSONES QUE PARTICIPEN.</p> <p>NOMBRE D'ASSISTÈNCIES A LES REUNIONS.</p>
<p>Indicadors de resultat/impacte (relatius al grau de consecució dels objectius):</p> <p>CREACIÓ DEL GRUP PROMOTOR</p> <p>CREACIÓ D'UNA ASSOCIACIÓ DE NOUINGUTS AL BARRI.</p> <p>NOMBRE D'ACTIVITATS CULTURALS EN LES QUE COL·LABOREN .</p> <p>% I NOMBRE ACTIVITATS TOTALS/ NOMBRE ACTIVITATS EN LES QUE COL·LABOREN.</p> <p>INCREMENT DE LA PARTICIPACIÓ DE PERSONES NOUINGUDES EN ELS ACTES</p>

CULTURALS QUE ES FAN AL BARRI.
Camp: 7. Programes per a la millora social, urbanística i econòmica Actuació: 7.4 Programes de foment de la integració social i cultural, per aconseguir una millor qualitat de vida al barri. G - AULA D'ACOLLIDA -
Descripció de l'actuació: <ul style="list-style-type: none"> ➤ OFERIMENT D' UN ESPAI DE TROBADA , DE FORMACIÓ I CONEIXEMENT DE L'ENTORN SOCIAL I LA VIDA QUOTIDIANA DEL BARRI DE POBLE-SEC I LA CIUTAT, A LES PERSONES NOUINGUDES AL BARRI. ➤ ORGANITZACIÓ DE TALLERS, XERRADES, SESSIONS INFORMATIVES, EXPERIÈNCIES PRÀCTIQUES(SALUT, ESCOLA, TRANSPORT,VALORS, SEGURETAT ETC). ➤ FACILITAR L'ASSUMPCIÓ DE VALORS, COMPORTAMENTS ,.
Objectius: <ul style="list-style-type: none"> ➤ AFAVORIR LA INTEGRACIÓ SOCIAL DE LES FAMÍLIES NOUINGUDES AL BARRI. ➤ PREVENIR CONDUCTES DE RISC SOCIAL. ➤ FACILITAR L'ASSUMPCIÓ DELS VALORS I CONDUCTES POSITIVES DE LA SOCIETAT D'ACOLLIDA. ➤ REFORÇAR L'APRENTATGE DE LES LLENGÜES OFICIALS DE MANERA MÉS AMABLE.
Beneficiaris: POBLACIÓ NOUINGUDA AL BARRI.
Dotació econòmica prevista (indicant font de finançament i temporalització): 14.000 EUROS. Finançament municipal i Fons de Barris
Calendari de desplegament: ANY 2005. DISSENY I PROGRAMACIÓ DE L'AULA D'ACOLLIDA ANY 2006: INICI DE FUNCIONAMENT DE L'AULA D'ACOLLIDA I DESPLEGAMENT DEL PROJECTE.
Organisme o Àrea responsable: Serveis Personals, Escoles, ABS, Cossos de seguretat.
Indicadors de realització (relatius a l'avanç de les intervencions): NOMBRE D'ACTIVITATS PROGRAMADES NOMBRE TALLERS PROGRAMATS NOMBRE DE SESSIONS PROGRAMADES NOMBRE DE XERRADES PROGRAMADES
Indicadors de resultat/impacte (relatius al grau de consecució dels objectius): NOMBRE D'ASSISTÈNCIES TOTALS NOMBRE D'ASSISTÈNCIES PER GÈNERE (DONES/HOMES). NOMBRE. D'ESCOLES PARTICIPANTS EN EL PROJECTE NOMBRE D'AMPAS COL-LABORADORES DEL PROJECTE Nombre d'usuaris que s'integren en la xarxa associativa .

Camp: 7. Programes per a la millora social, urbanística i econòmica Actuació: 7.4 Programes de foment de la integració social i cultural, per aconseguir una millor qualitat de vida al barri. H- ACTIVITATS SOCIO-CULTURALS AL CENTRE CÍVIC EL SORTIDOR.
Descripció de l'actuació: EL CENTRE CÍVIC TÉ PER FINALITAT CONTRIBUIR AL DESENVOLUPAMENT CULTURAL DEL BARRI I REFORÇAR EL TEIXIT ASSOCIATIU. TAMBÉ PRETÉN SER L'EQUIPAMENT CULTURAL REFERENT DEL BARRI. EL CENTRE S'ADREÇA A LA POBLACIÓ EN GENERAL, ALS SECTORS AMB MENYS POSSIBILITATS D'ACCEDIR AL CONSUM DE BÉNS CULTURALS, A GRUPS FORMALS I NO FORMALS INTERESSATS EN ACTIVITATS TEMÀTIQUES, I A LES ASSOCIACIONS I ENTITATS DEL BARRI . ALHORA, CONTRIBUEIX EN L'ACOLLIDA D'ACTIVITATS MULTICULTURALS I VOL SER UN DELS EIXOS DE LES ACTIVITATS LÚDIQUES I CULTURALS QUE ES FAN AL BARRI. CARTERA DE SERVEIS: CESSIÓ D'ESPAIS I INFRASTRUCTURES. PROGRAMACIÓ DE TALLERS. ACTIVITATS DE PRODUCCIÓ I DIFUSIÓ CULTURAL SUPORT A LA CREACIÓ
Objectius: 1.POTENCIAR L'EXISTÈNCIA D'ESPAIS DE RELACIÓ I DE TROBADA, QUE POSSIBILITIN LA PARTICIPACIÓ CIUTADANA. 2.DESENVOLUPAR ACTUACIONS QUE FOMENTIN LA PRÀCTICA SOCIO-CULTURAL DEL CONJUNT DE LA POBLACIÓ. 3.DONAR SUPORT I POTENCIAR LES ENTITATS I GRUPS NO FORMALS, PER TAL DE REFORÇAR EL TEIXIT ASSOCIATIU I POTENCIAR LA CREACIÓ CULTURAL.
Beneficiaris: TOTA LA POBLACIÓ DEL BARRI
Dotació econòmica prevista (indicant font de finançament i temporalització): 50.000 EUROS. Finançament municipal i Fons de Barris
Calendari de desplegament: PROJECTE EN FUNCIONAMENT I AMB CONTINUÏTAT ALS ANYS 2005 –2006.
Organisme o Àrea responsable: DISTRICTE - COORDINADORA D'ENTITATS DE POBLE-SEC
Indicadors de realització (relatius a l'avanç de les intervencions): TALLERS: NOMBRE DE TALLERS REALITZATS/ NOMBRE D'USUARIS/ NOMBRE D'USOS SUPORT A LA CREACIÓ: NOMBRE DE GRUPS/ NOMBRE D'USUARIS/ NOMBRE D'USOS PROGRAMACIÓ CULTURAL: NOMBRE ACTIVITATS PROGRAMADES/ NOMBRE D'ACTIVITATS REALITZADES/ NOMBRE D'USUARIS CESSIÓ D'ESPAIS: NOMBRE SOL-LICITUDS/ NOMBRE DE CESSIIONS / NOMBRE D'USOS.
Indicadors de resultat/impacte (relatius al grau de consecució dels objectius): % DE DEMANDES DE GRUPS NO FORMALS. % DE DEMANDES DE GRUPS NO FORMALS DE NOUINGUTS. % D'USUARIS NOUS MATRICULATS A TALLERS NOMBRE D'ENTITATS NOVES QUE PARTICIPEN EN L'ORGANITZACIÓ D'ACTIVITATS. NOMBRE DE PROPOSTES NOVES D'ACTIVITATS

<p>Camp: 8. Accessibilitat i supressió de barreres arquitectòniques</p> <p>Actuació: 8.1 Eliminació de barreres arquitectòniques (en establiments d'us públic)</p> <p>A –Eliminació de barreres arquitectoniques en petits comerços i establiments</p>
<p>Descripció de l'actuació:</p> <ul style="list-style-type: none"> • SENSIBILITZACIÓ AL PETIT COMERCIANT • INFORMAR DEL DECRET DE SUPRESSIÓ DE BARRERES ARQUITECTÒNIQUES I DEL SUPORT ECONÒMIC(SUBVENCIONS I EXEMPCIÓ DE TAXES) • ACTUACIONS DE MILLORA DE L'ACCESSIBILITAT
<p>Objectius:</p> <p>SENSIBILITZAR ELS PROPIETARIS D'ESTABLIMENTS COMERCIALS, QUE NO ESTAN OBLIGATS PER LA NORMATIVA VIGENT , DE LA NECESSITAT D'ADAPTAR O MILLORAR L'ACCESSIBILITAT DELS SEUS COMERÇOS I/O ESTABLIMENTS, PER FACILITAR L'ACCÉS A LES PERSONES AMB DIFICULTATS DE MOBILITAT.</p>
<p>Beneficiaris:</p> <p>TOTA LA POBLACIÓ EN GENERAL, PERÒ ESPECIALMENT SE'N BENEFICIARAN LES PERSONES QUE PRESENTEN DIFICULTATS DE MOBILITAT, TEMPORAL O PERMANENTMENT.</p> <p>LES PERSONES GRANS</p> <p>PERSONES AMB DISMINUCIÓ FÍSICA</p> <p>LES PERSONES QUE VAN CARREGADES</p> <p>LES PERSONES QUE PORTEN COTXETS D'INFANTS</p>
<p>Dotació econòmica prevista (indicant font de finançament i temporalització):</p> <p>50.000 EUROS . Finançament municipal i Fons de Barris.</p>
<p>Calendari de desplegament:</p> <p>ANY 2006“ ANY DEL COMERÇ”</p>
<p>Organisme o Àrea responsable:</p> <p>DISTRICTE – IMD - REGIDORIA DE COMERÇ - ASSOCIACIONS DE COMERCIANTS DE POBLE-SEC.</p>
<p>Indicadors de realització (relatius a l'avanç de les intervencions):</p> <p>NOMBRE DE PETITS ESTABLIMENTS QUE REALITZIN LES REMODEL·LACIONS NECESSÀRIES</p>

<p>Camp: 8. Accessibilitat i supressió de barreres arquitectòniques</p> <p>Actuació:8.1 Eliminació de barreres arquitectòniques (Eliminació de barreres de comunicació)</p> <p>B – Instal·lació de bucle magnètic</p>
<p>Descripció de l'actuació:</p> <p>Instal·lació de bucle magnètic al casal de la Gent gran del Poble Sec i al Centre Cultural Tomàs Tortajada</p>
<p>Objectius:</p> <p>Aconseguir disminuir les dificultats comunicatives de les persones sordes amb la instal·lació d'un bucle magnètic que augmenta el so per a les persones que usen audifon</p>
<p>Beneficiaris:</p> <p>PERSONES AMB DISMINUCIÓ AUDITIVA USUARIS D'AUDIFON</p>
<p>Dotació econòmica prevista (indicant font de finançament i temporalització):</p> <p>2.400 euros Finançament municipal i Fons de Barris.</p>
<p>Calendari de desplegament:</p> <p>2005-2006</p>
<p>Organisme o Àrea responsable:</p> <p>DISTRICTE DE SANTS-MONTJUÏC</p>
<p>Indicadors de realització (relatius a l'avanç de les intervencions):</p> <p>NOMBRE DE USUARIS DELS CASALS QUE PORTEN AUDIFON</p>
<p>Indicadors de resultat/impacte (relatius al grau de consecució dels objectius):</p> <p>Millora de la qualitat de vida i augment de la participació en les activitat de les persones grans dels casals</p>

<p>Camp: 8. Accessibilitat i supressió de barreres arquitectòniques</p> <p>Actuació:8.1 Eliminació de barreres arquitectòniques (Eliminació de barreres de comunicació)</p> <p>C – Instal·lació de bucle magnètic a diferents equipaments de concurrència pública</p>
<p>Descripció de l'actuació: Instal·lació de bucle magnètic a la sala d'actes del equipament socio-cultural del Sortidor i altres equipaments d'us públic.</p>
<p>Objectius: Aconseguir disminuir les dificultats comunicatives de les persones sordes amb la instal·lació d'un bucle magnètic que augmenta el so per a les persones que usen audifon</p>
<p>Beneficiaris: PERSONES AMB DISMINUCIÓ AUDITIVA</p>
<p>Dotació econòmica prevista (indicant font de finançament i temporalització): 5.400 EUROS. Finançament municipal i Fons de Barris</p>
<p>Calendari de desplegament: 2005-2006</p>
<p>Organisme o Àrea responsable: DISTRICTE DE SANTS-MONTJUÏC</p>
<p>Indicadors de realització (relatius a l'avanç de les intervencions): Instal·lació del bucle a diferents sales o espais on es porten a terme actes públics</p>
<p>Indicadors de resultat/impacte (relatius al grau de consecució dels objectius): Millora de la qualitat de vida i augment de la participació en les activitat de les persones amb disminució auditiva a les activitats del centre,</p>

<p>Camp: 8. Accessibilitat i supressió de barreres arquitectòniques</p> <p>Actuació: 8.1 Eliminació de barreres arquitectòniques (en la Via pública)</p> <p>D–Eliminació de barreres arquitectòniques dels carrers: Roser, Salvà, Concòrdia, Puríssima Concepció, Poeta Cabanyes, Sancho Marraco, Creu de Molers, Julià i Blasco de Garay.</p>
<p>Descripció de l'actuació:</p> <ul style="list-style-type: none"> ELIMINACIÓ DE LES ESCALES
<p>Objectius: ELIMINACIÓ DE LES BARRERES ARQUITECTÒNIQUES QUE IMPEDEIXEN O DIFICULTEN L'ACCÉS DE LES PERSONES AMB MOBILITAT REDUÏDA EN AQUESTS CARRERS.</p>
<p>Beneficiaris: TOTA LA POBLACIÓ EN GENERAL, PERÒ ESPECIALMENT SE'N BENEFICIARAN LES PERSONES QUE PRESENTEN DIFICULTATS DE MOBILITAT, TEMPORAL O PERMANENTMENT. LES PERSONES GRANS PERSONES AMB DISMINUCIÓ FÍSICA LES PERSONES QUE VAN CARREGADES LES PERSONES QUE PORTEN COTXETS D'INFANTS</p>
<p>Dotació econòmica prevista (indicant font de finançament i temporalització): 300.000 EUROS. Finançament municipal i Fons de Barris</p>
<p>Calendari de desplegament: ANY 2006-2007</p>
<p>Organisme o Àrea responsable: DISTRICTE DE SANTS-MONTJUÏC</p>
<p>Indicadors de realització (relatius a l'avanç de les intervencions): REALITZACIÓ DE L'OBRA.</p>
<p>Indicadors de resultat/impacte (relatius al grau de consecució dels objectius): MILLORA DE LA MOBILITAT DELS VIANANTS.</p>

--

Camp: 8. Accessibilitat i supressió de barreres arquitectòniques Actuació: 8.1 Eliminació de barreres arquitectòniques (Eliminació de barreres de comunicació) E-INVERSIÓ D'ADEQUACIÓ DE TOTES LES CRUÏLLES SEMAFORITZADES AMB EL SISTEMA DE SENYALITZACIÓ ACÚSTICA.
Descripció de l'actuació: es tracta de la millora de la seguretat viària, mitjançant la incorporació del sistema de senyalització acústica per a persones amb disminució visual.
Objectius: millorar la seguretat dels invidents i fer genèric l'ús d'aquest sistema.
Beneficiaris: vianants amb disminució visual.
Dotació econòmica prevista (indicant font de finançament i temporalització): 200.000EUROS. Finançament municipal i Fons de Barris
Calendari de desplegament: DURANT L'ACTUAL LEGISLATURA.
Organisme o Àrea responsable: Districte i unitat operativa de semàfors.
Indicadors de realització (relatius a l'avanç de les intervencions): NOMBRE DE SEMÀFORS ACÚSTICS
Indicadors de resultat/impacte (relatius al grau de consecució dels objectius): Millora de la qualitat de vida (autonomia, mobilitat...) de les persones amb discapacitat visual.

--

Camp: 8. Accessibilitat i supressió de barreres arquitectòniques Actuació: 8.2 Ampliació de les voreres, guals, passos de vianants A – Ampliació i millores al carrer Vilà-Vilà per a transformar-se en un recorregut amable per a vianants/bicicletes/cotxes
Descripció de l'actuació: ARRANJAMENT DE LES VORERES I ORDENACIÓ DEL MOBILIARI URBÀ I DE LA PLANTACIÓ DE L'ARBRAT D'ALINEACIÓ.
Objectius: INCREMENTAR LA SEGURETAT VIANANTS I MILLORAR LA SEVA MOBILITAT EN AQUESTA ZONA DEL POBLE SEC. Pacificar la convivència en aquesta zona entre vianants i vehicles rodats.
Beneficiaris: vianants i conductors del carrer vila vila i usuaris dels equipaments existents.
Dotació econòmica prevista (indicant font de finançament i temporalització): 867.000 €. Finançament municipal i Fons de Barris
Calendari de desplegament: PERIODE ANYS 2006-08
ORGANISME O ÀREA RESPONSABLE: DISTRICTE.
Indicadors de realització (relatius a l'avanç de les intervencions): en fase d'estudi.
Indicadors de resultat/impacte (relatius al grau de consecució dels objectius): DISMINUCIÓ DEL NOMBRE D'ACCIDENTS

<p>Camp: 8. Accessibilitat i supressió de barreres arquitectòniques Actuació: 8.2 Ampliació de les voreres, guals, passos de vianants B – Reserva d'aparcaments per a persones amb mobilitat reduïda i tarja de tolerància</p>
<p>Descripció de l'actuació: SENyalització i reserva d'espai per a l'aparcament de vehicles de persones amb discapacitat a les proximitats de edificis públics:</p> <ul style="list-style-type: none"> • BIBLIOTECA FRANCESC BOIX 1 PLAÇA • CENTRE DE SALUT 1 PLAÇA • CENTRE DE SERVEIS SOCIALS 1 PLAÇA • CENTRES CÍVICS I CULTURALS 1 PLAÇA • CENTRES ESPORTIUS 1 PLAÇA
<p>Objectius: Facilitar l'accés als espais públics de les persones amb mobilitat reduïda</p>
<p>Beneficiaris: Persones amb discapacitat i que tenen tarja de tolerància per aparcar</p>
<p>Dotació econòmica prevista (indicant font de finançament i temporalització): 10.000 EUROS. Finançament municipal i Fons de Barris</p>
<p>Calendari de desplegament: 2006-2007</p>
<p>Organisme o Àrea responsable: DISTRICTE DE SANTIS-MONTJUÏC</p>
<p>Indicadors de realització (relatius a l'avanç de les intervencions): NOMBRE DE RESERVES REALITZADES</p>
<p>Indicadors de resultat/impacte (relatius al grau de consecució dels objectius): NOMBRE DE PERSONES AMB DISCAPACITAT I TARJA DE TOLERÀNCIA VEÏNS DEL DISTRICTE NOMBRE DE PERSONES AMB DISCAPACITAT DEL DISTRICTE, DE LA CIUTAT....</p>

<p>Camp: 8. Accessibilitat i supressió de barreres arquitectòniques Actuació: 8.3 Eliminació de barreres arquitectòniques en Edificis públics A- Eliminació de barreres arquitectòniques Casal de la Concòrdia</p>
<p>Descripció de l'actuació:</p> <ul style="list-style-type: none"> • MILLORA DE L'ACCÉS A L'EDIFICI AMB LA CONSTRUCCIÓ I INSTAL·LACIÓ DE RAMPES D'ACCÉS I D'ALTRES MECANISMES PER TREURE DELS BARRERES ARQUITECTÒNIQUES D'ACCÉS, DES DEL CARRER, AL VESTÍBUL DE L'EDIFICI.
<p>Objectius: Eliminació de les barreres arquitectòniques que impedeixen o dificulten l'accés de les persones amb mobilitat reduïda.</p>
<p>Beneficiaris: TOTA LA POBLACIÓ EN GENERAL, PERÒ ESPECIALMENT SE'N BENEFICIARAN LES PERSONES QUE PRESENTEN DIFICULTATS DE MOBILITAT, TEMPORAL O PERMANENTMENT. LES PERSONES GRANS PERSONES AMB DISMINUCIÓ FÍSICA LES PERSONES QUE VAN CARREGADES LES PERSONES QUE PORTEN COTXETS D'INFANTS</p>
<p>Dotació econòmica prevista (indicant font de finançament i temporalització): 24.000 EUROS. Finançament municipal i Fons de Barris</p>
<p>Calendari de desplegament: Any 2006-2007</p>
<p>Organisme o Àrea responsable: DISTRICTE DE SANTIS-MONTJUÏC</p>
<p>Indicadors de realització (relatius a l'avanç de les intervencions) EXECUCIÓ DEL PROJECTE Realització de l'obra.</p>
<p>Indicadors de resultat/impacte (relatius al grau de consecució dels objectius): MILLORA DE LA MOBILITAT DELS VEÏNS USUARIS DEL CASAL</p>

Camp: 8. Accessibilitat i supressió de barreres arquitectòniques

Actuació: 8.4 Accessibilitat de l'edifici

A- Remodelació de l'edifici del Casal de la Concòrdia

Descripció de l'actuació:

- MILLORA I AMPLIACIÓ DE LES INSTAL·LACIONS ENERGÈTIQUES (AIGUA I ELECTRICITAT) I REDISTRIBUCIÓ D'ESPais INTERIORS , FENT-LOS MÉS FUNCIONALS, COMFORTABLES (CLIMATITZACIÓ) I ERGONOMICS (IL·LIMINACIÓ) PER A ÚS COMUNITARI I VEÏNAL.
- MILLORA ACCESSIBILITAT INTERIOR DE TOT L'ESPai, AMB LA CONSTRUCCIÓ I INSTAL·LACIÓ DE RAMPES, MOBILIARI I D'ALTRES MECANISMES PER TREURE DELS BARRERES ARQUITECTÒNIQUES INTERIORS.

Objectius:

DOTAR ALS VEÏNS DEL BARRI DE UN ESPai D'ÚS COL·LECTIU Digne I COMFORTABLE , TENINT EN COMPTE L'ELIMINACIÓ DE LES BARRERES ARQUITECTÒNIQUES QUE IMPEDEIXEN O DIFICULTEN L'ÚS DELS ESPais EXISTENTS PER L'ACCÉS DE LES PERSONES AMB MOBILITAT REDUÏDA.

Beneficiaris:

TOTA LA POBLACIÓ EN GENERAL, PERÒ ESPECIALMENT SE'N BENEFICIARAN LES PERSONES QUE PRESENTEN DIFICULTATS DE MOBILITAT, TEMPORAL O PERMANENTMENT, DONADA LA MANCANÇA D'ESPais ADEQUATS. VEÏNS DEL BARRI I ASSOCIACIONS CÍVIQUES. PERSONES AMB DISMINUCIÓ FÍSICA

Dotació econòmica prevista (indicant font de finançament i temporalització):

162.650 EUROS. Finançament municipal i Fons de Barris

Calendari de desplegament:

Any 2006-2007

Organisme o Àrea responsable:

DISTRICTE DE SANTS-MONTJUÏC

Indicadors de realització (relatius a l'avanç de les intervencions)

EXECUCIÓ DEL PROJECTE

Realització de l'obra.

Indicadors de resultat/impacte (relatius al grau de consecució dels objectius):

Nombre d'associacions i d'usuaris del Casal.