



**PROJECTE D'INTERVENCIÓ INTEGRAL  
BARRIS DE TORRE BARÓ I CIUTAT MERIDIANA  
NOU BARRIS BARCELONA**

Abril 2006

## ÍNDEX

	Pàg.
<b>A.- DELIMITACIÓ ÀREA URBANA</b>	<b>2</b>
A0 Introducció	2
AG Documentació gràfica	4
<b>B.- DESCRIPCIÓ SITUACIÓ URBANÍSTICA I SOCIOECONÒMICA</b>	<b>10</b>
B0 Introducció	10
B1 Descripció de la situació urbanística: Estat conservació de l'edificació, xarxes de serveis i dotacions d'equipaments	11
B2 Descripció de la població	14
B3 Descripció de la situació econòmica	14
B4 Descripció de la situació social	14
B5 Associacionisme i participació ciutadana	14
B6 Descripció de la situació mediambiental	15
B7 Conclusions	15
<b>C.- PROPOSTA D'ACTUACIÓ. MEMÒRIA</b>	<b>19</b>
C0 Introducció	20
C1 Estratègia i prioritats	22
C2 Forma de gestió de la proposta d'actuació	22
C3 Revisió dels resultats de l'actuació	23
C4 Valoració dels requeriments de continuïtat i manteniment	23
C5 Calendari de desplegament del projecte i aspectes financers	23
C6 Cooperació	23
C7 Altres intervencions públiques en el mateix àmbit	24
C8 Detall d'actuacions concretes	29
<b>D.- QUADRES RESUM</b>	<b>56</b>
Q.I Quadre resum INDICADORS	57
Q.II Quadre resum ACTUACIONS	58
Q.III Quadre resum CALENDARI DE DESPLEGAMENT	59

**A DELIMITACIÓ ÀREA URBANA**

Els barris de Torre Baró i Ciutat Meridiana estan ubicats a l'extrem nord de la Ciutat de Barcelona, en concret al marge dret del congost del Besòs, encaixats entre les traces de les infraestructures viàries (autopistes i línies del ferrocarril), i els forts pendents de davallada de Collserola. Emmarcats física i administrativament en el districte de Nou Barris, ocupen, juntament amb Vallbona, el punt natural històric d'accés al pla de Barcelona des de el corredor prelitoral.

**EL BARRI DE TORRE BARÓ**

El nom de Torre Baró ve de la baronia de Pinós, que tingué residència en una edificació situada prop de l'actual baixador del tren. Aquesta torre del Baró fou enderrocada per ordre de Felip V com a represàlia al baró per haver lluitat en defensa de Barcelona (1714) contra les tropes borbòniques en la Guerra de Successió. Una segona torre de Baró es va construir el 1797 i va ser destruïda el 1967 en eixamplar-se l'actual Meridiana.

Les dolentes condicions de la ciutat industrial va esperonar la creació de barris més ben condicionats que combinessin els avantatges de la urbs amb un entorn de natura. Aquesta tendència, coneguda com de la "ciutat-jardí", va atreure el nou propietari de la finca de la torre del Baró, que ja no era el baró de Pinós, sinó Manuel Maria de Sivatte.

El projecte de transformar la muntanya en una "ciutat-jardí" va fracassar. Tan sols n'han quedat com a testimonis la carretera Alta de les Roquetes i el castell de Torre Baró. Així, el carrer de Llerona, que era el camí número 1 i tenia dos metres d'amplada, havia de ser l'avinguda principal, amb una amplada de deu metres, i els altres carrers havien de fer entre sis i vuit metres.

"De la idea de "ciutat-jardí" i de la torreta s'havia passat a la de la caseta i l'hortet o a la de l'hortet i...la caseta ja la farem". Fugir de la ciutat, el contacte amb la natura a redós del berenador de la font dels Eucaliptus, un lloc per passar els dies de festa, per estiuejar-hi o per fer-hi un hort i anar construint una caseta per viure-hi quan fossin grans. Amb l'impuls dels anys vint, famílies treballadores invertien els seus estalvis i esforços, un fet que continuà, després de la Guerra Civil; es construïa en diumenge i es guardaven les eines al bar dels Caçadors. Una guerra que va ocasionar entre d'altres també una gran tala de pins i alzines, la fusta dels quals va ser utilitzada com a combustible.

El 29 de desembre de 1941 es van aprovar els estatuts de l'Associació de Petits propietaris de la Urbanització Torre del Baró. El baixador, els transports, l'aigua, la llum, el telèfon, la urbanització dels carrers, les escoles, etc., van passar a ser preocupacions i objectius de l'Associació. El 1949 es va construir el baixador del ferrocarril. Se'l van haver de pagar els mateixos veïns.

Però un dels problemes més greus que arrossegava Torre Baró, a més del de l'aigua i el de les escoles, era el de la planificació, absent des del primer moment. El Pla de l'any 1953 qualificava la zona com a "ciutat-jardí semiintensiva" i obria les portes a un cert control municipal que fins llavors s'havia abstingut d'intervenir-hi i d'aprovar permisos.

La victòria militar franquista havia accentuat la crisi secular del camp ajornant indefinidament qualsevol possibilitat de reforma agrària i l'incipient desenvolupament industrial de la ciutat atreia un important flux de població rural. L'absència de planificació i la incidència en els preus dels terrenys

de la manca de serveis i de la llunyania de la ciutat feien de Torre Baró un lloc més accessible per instal·lar-s'hi. Els terrenys es venien i es revenien, fent que en alguns casos les parcel·les se subdividissin, amb autoconstrucció, disminuint la qualitat i dimensions dels edificis. El resultat va ser que Torre Baró va quedar entre el somni de la "ciutat-jardí" i el crit per la supervivència.

## CIUTAT MERIDIANA

La Ciutat Meridiana, també denominada Polígon de Font Magués, és el resultat de l'aprovació a l'any 1963 del pla parcial, el de Font Magués, que anava a urbanitzar uns terrenys deixats de banda per humits per aixecar el nou cementiri. Així es formà el barri de Ciutat Meridiana, 33,5 hectàrees per 15.000 habitants. El 1970 es registraven ja 313 denúncies per humitats a les cases, quan el barri tot just tenia tres anys de vida.

És per molts conceptes un exemple típic d'aquelles actuacions urbanístiques que, designades genèricament amb el nom de "polígons" van sorgir a partir dels anys 50 a la perifèria de les ciutats espanyoles per resoldre el problema de l'anomenat "habitatge social", és a dir, l'allotjament de les masses treballadores, majoritàriament immigrants procedents del medi rural. Entrant de ple dins l'apartat que podem anomenar "patologia urbanística" l'interès del barri se centra en diversos aspectes:

En la seva ubicació, desvinculada de tota trama urbana i totalment marginat dels principals nuclis de serveis de la ciutat. És un exemple del que es va anomenar "ciutat satèl·lit". El seu aïllament es veu accentuat pel fet de ser un barri completament envoltat per les autopistes d'accés a Barcelona i la via ferroviària i, pràcticament amb un únic punt d'accés.

En que és una zona no inclosa dins el sector de creixement urbà natural. És l'exponent d'alguna cosa molt greu: per resoldre el greu problema de l'allotjament de nombrosos grups d'expropiats i barraquistes es va edificar en una zona inhabitable i a més amb una pèssima qualitat de construcció.

És resultat d'escollir terrenys que per la seva ubicació i per les seves característiques topogràfiques tenien un preu baix en el mercat del sòl i que precisava una inversió més gran per poder transformar-los en urbanísticament acceptables.

En el problema dels pendents, que han condicionat negativament tota l'estructura urbanística del barri, on a prou feines es van crear espais de relació utilitzables, entre altres motius per les dificultats orogràfiques.

En resum, els barris de Torre Baró i Ciutat Meridiana estan en una situació difícil i pateixen importants problemes d'ordre urbanístic, econòmic i social que els propers anys poden agreujar-se, produint-se processos d'involució urbanística i de concentració de problemàtiques tant d'ordre econòmic i social com de naturalesa física i estructural.

Així, tal i com es justifica en la documentació que s'adjunta, es tracte d'un àmbit que per la seva pròpia naturalesa, la de la problemàtica que s'hi concentra i el tipus d'actuació que requereix per superar-la, s'ajusta a la tipologia d'àrea urbana per a la que el govern de la Generalitat, en el marc de les seves competències, hi vol destinar una atenció especial, fomentant la realització d'intervencions integrals adreçades tant des de la rehabilitació física com la sostenibilitat ambiental, el benestar social i la dinamització econòmica.

De fet tal i com es justifica breument en aquesta introducció els barris de Torre Baró i Ciutat Meridiana pateixen profundament les quatre situacions previstes per ser declarat com a Àrea Urbana d'Atenció especial: involució urbanística, problemes demogràfics, problemes econòmics i socials i dèficits urbans en general. I tot i que ja el Districte de Nou Barris i l'Ajuntament de Barcelona està fent un gran esforç destinant, dins les seves possibilitats, molts recursos en el procés de revitalització dels barris, està costant molt invertir la situació i superar el procés de degradació en el que es pot veure immers

aquest sector de la ciutat.

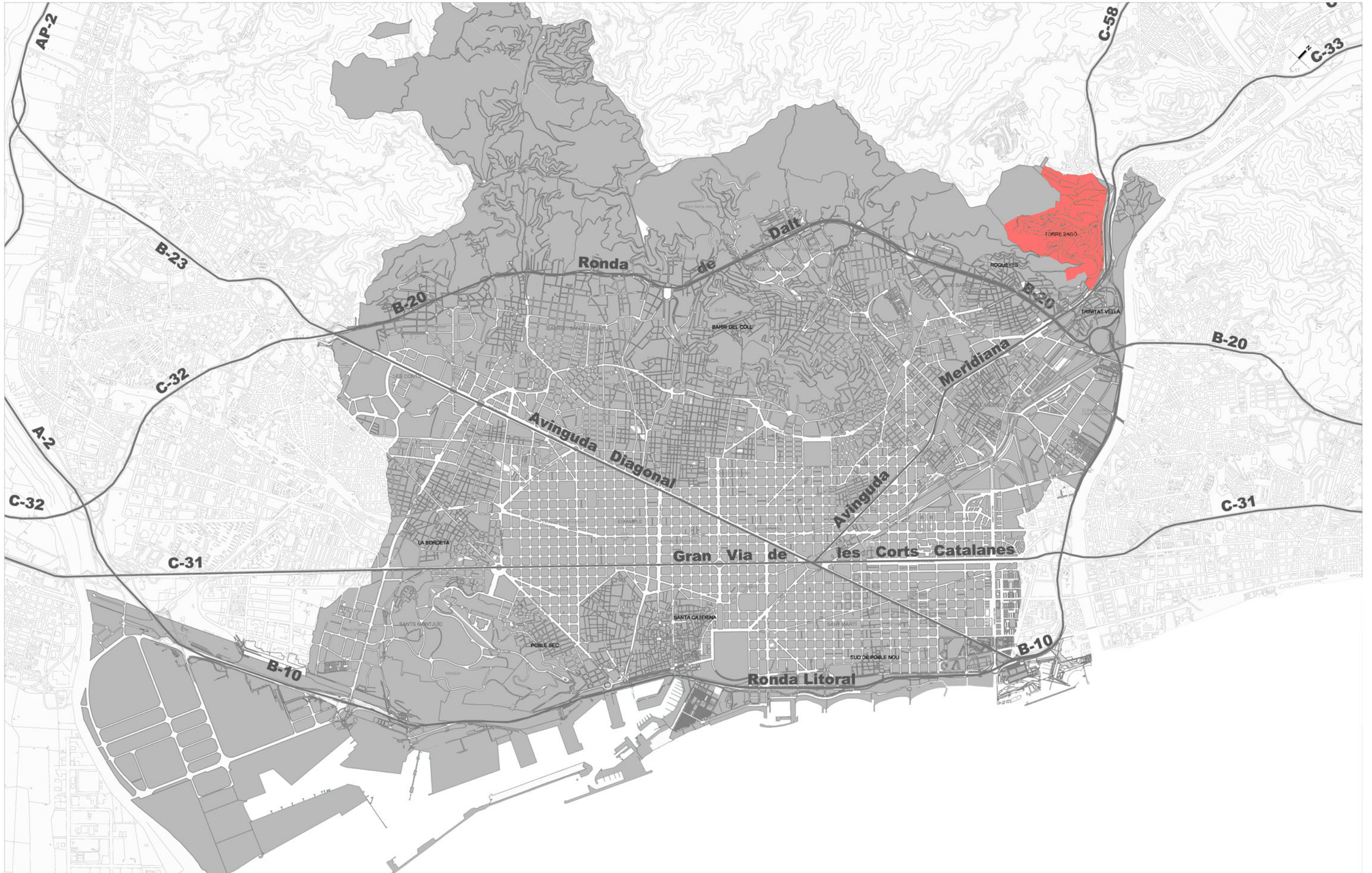
El marc d'actuació amb el que es compta per superar aquesta situació, com s'explica en els punts següents, és un compromís de la ciutat per a la ciutat, que constitueix el marc de referència i de coordinació, participació i seguiment de totes les accions que amb la participació ciutadana, es consideren necessàries per a la revitalització de Torre Baró i Ciutat Meridiana. Amb tot, considerem justificable i imprescindible per a l'èxit d'aquest procés de revitalització urbana, comptar amb el suport econòmic dels fons que la Generalitat de Catalunya té previst destinar per a aquest fi a través del Pla de Foment de Barris i Àrees urbanes que requereixen atenció especial.

Amb tot, considerem justificable i imprescindible per a l'èxit d'aquest procés de revitalització urbana, comptar amb el suport econòmic dels fons que la Generalitat de Catalunya té previst destinar per a aquest fi a través del Pla de Foment de Barris i Àrees urbanes que requereixen atenció especial.

Com altres barris de la Ciutat de Barcelona, Torre Baró i Ciutat Meridiana presenten un conjunt de potencials, concrets i diversos, d'ordenació i recomposició del quadre urbà, que són una combinació de factors reals, històrics i també contemporanis, de rang geogràfic-territorial, i també urbanístic i econòmic.

# PROJECTE D'INTERVENCIÓ INTEGRAL DEL BARRI DE TORRE BARÓ (Nou Barris)

Llei 2/2004 de 4 de juny, de millora de barris, àrees urbanes i viles que requereixen una atenció especial




# PROJECTE D'INTERVENCIÓ INTEGRAL DEL BARRI DE TORRE BARÓ (Nou Barris)

Llei 2/2004 de 4 de juny, de millora de barris, àrees urbanes i viles que requereixen una atenció especial

TERME MUNICIPAL DE  
MONTCADA I REIXAC

TERME MUNICIPAL DE  
SANTA COLOMA DE GRAMANET

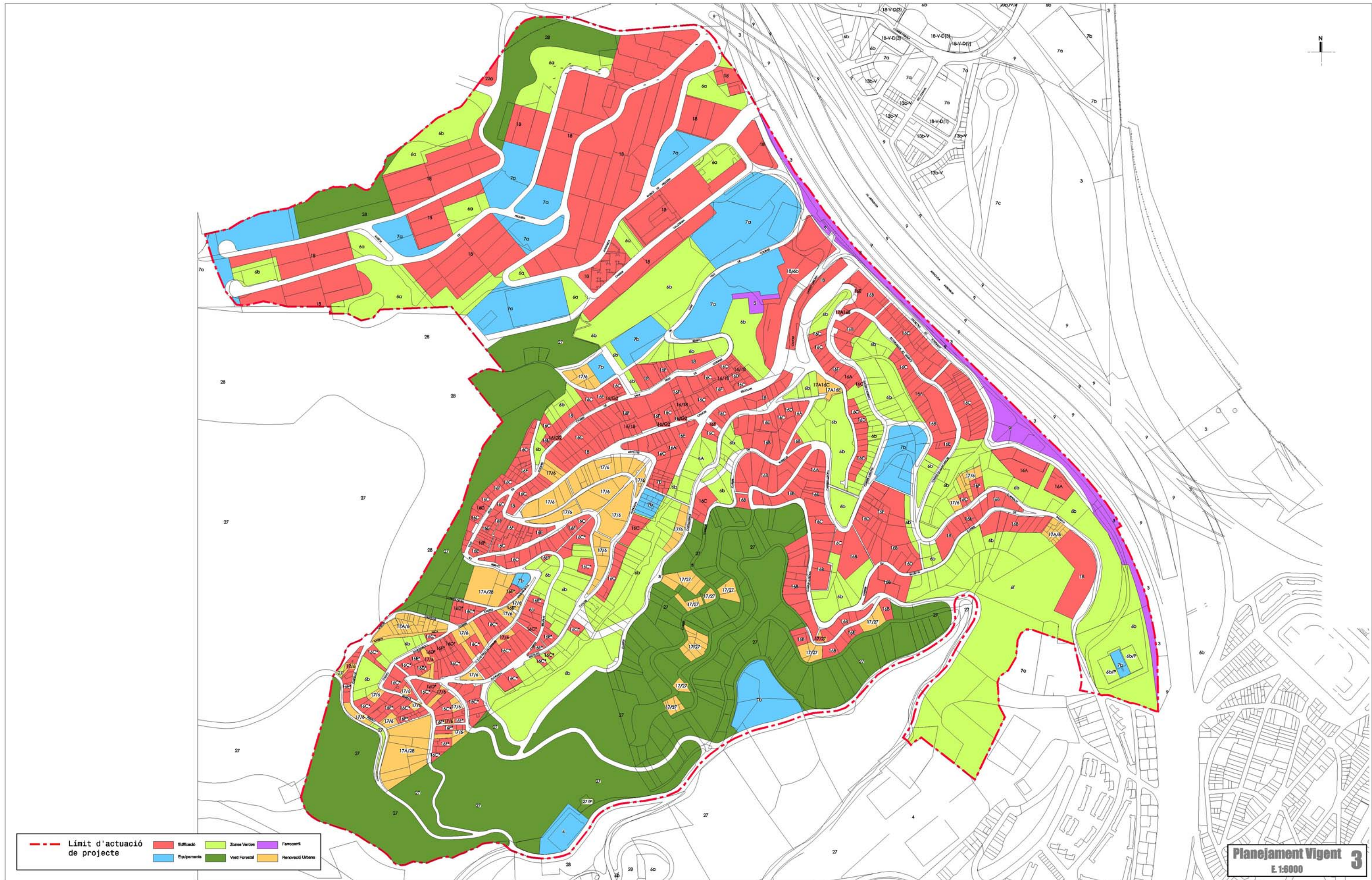


 Límit d'actuació de projecte

Estat Actual. Parcel·lari **2**  
E. 1:6000

# PROJECTE D'INTERVENCIÓ INTEGRAL DEL BARRI DE TORRE BARÓ (Nou Barris)

Lei 2/2004 de 4 de juny, de millora de barris, àrees urbanes i viles que requereixen una atenció especial



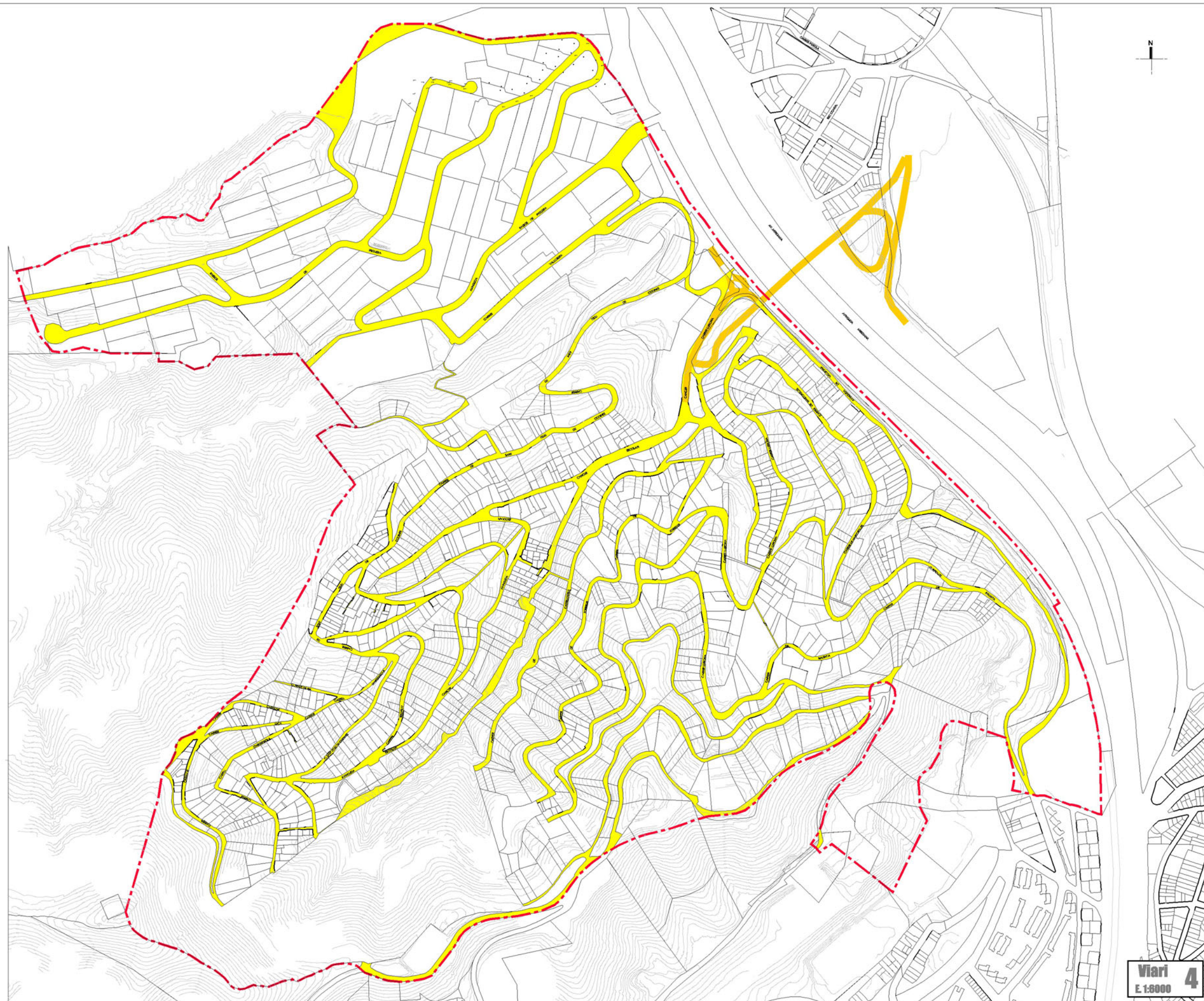
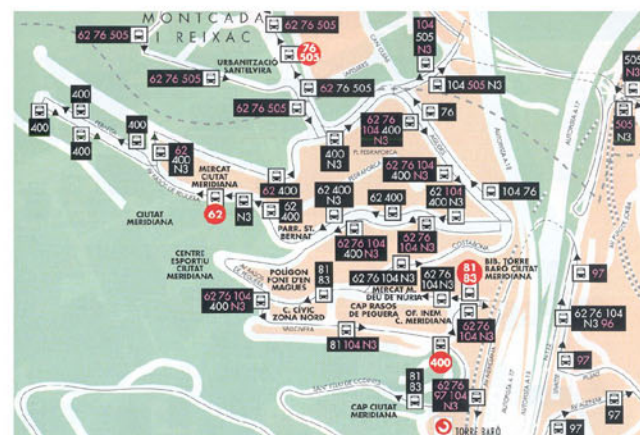
--- Límit d'actuació de projecte

Edificació	Zones Verdes	Ferrocarril
Equipaments	Verd Forestal	Renovació Urbana

Planejament Vigent 3  
E. 1:6000

# PROJECTE D'INTERVENCIÓ INTEGRAL DEL BARRI DE TORRE BARÓ (Nou Barris)

Llei 2/2004 de 4 de juny, de millora de barris, àrees urbanes i viles que requereixen una atenció especial

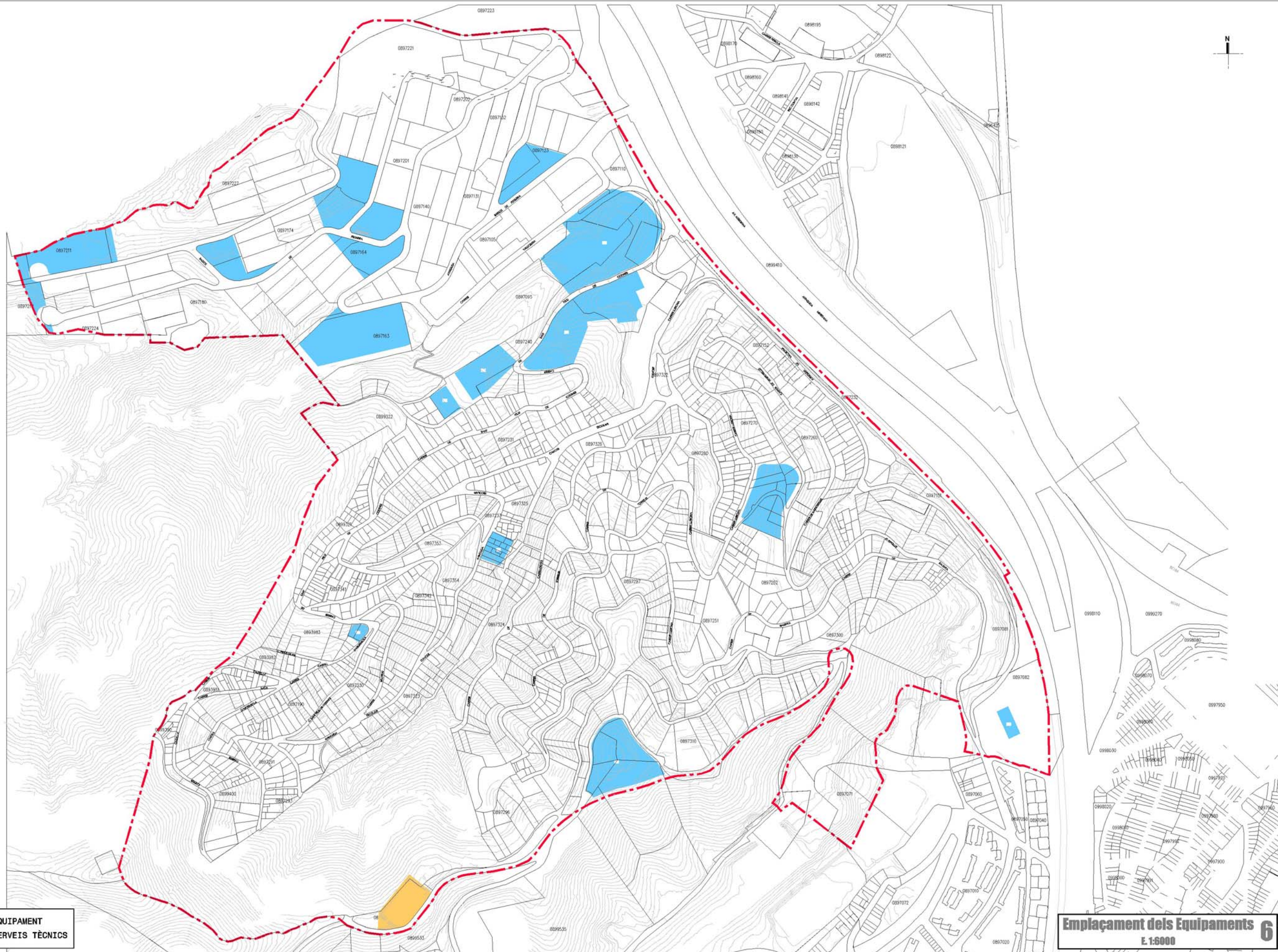


--- Límits MPMG  
--- Límits Actuacions  
■ VIALS  
■ VIALS EN CONSTRUCCIÓ

Viari 4  
E:1:8000







	Límits MPGM		EQUIPAMENT
	Límits Actuacions		SERVEIS TÈCNICS

**Emplaçament dels Equipaments 6**  
 E.1:6000

**B DESCRIPCIÓ SITUACIÓ URBANÍSTICA I SOCIOECONÒMICA****B1 INTRODUCCIÓ**

Analitzem un àmbit que va néixer com a perifèria, al marge de la ciutat però rebent tot el que els processos dinàmics d'aquesta rebutjaven del seu centre. Els barris ocupen una superfície de 132,32 ha. i tenen una població, segons el Padró de 2005, de 12.454 habitants. Les dades reflecteixen majoritàriament situacions potencialment problemàtiques, amb causes diverses però que han col·locat els barris en un camí de degradació que cal aturar.

Ciutat Meridiana i Torre Baró estan ubicats a la vessant de Collserola de la Zona Nord del Districte de Nou Barris, emmarcats per límits molt definits (Collserola, congost del riu Besòs, autopistes, tren, etc.). Això fa que tradicionalment hagin estat barris molt aïllats de la resta del Districte i de la ciutat, tot i que els darrers anys s'hagi pal·liat força aquesta situació (Avinguda de Vallbona, Metro lleuger, Pont del Congost).

L'orografia ve caracteritzada per un seguit de barrancs i rieres que vessen les aigües d'aquesta part de Collserola al torrent de Tapioles. Aquest, després de travessar les planes de Vallbona, desguassa en el riu Besòs. Es poden distingir dues subconques principals, la del carrer Escolapi Càncer a Torre Baró i la de l' Avinguda Rasos de Pregonera a Ciutat Meridiana.

Torre Baró se situa a ponent del feix d'infraestructures viàries, és un terreny muntanyós a la vessant oriental de Collserola entre els barris de la Trinitat Nova i Ciutat Meridiana. Format per una vall principal que ressegueix la traça de l' actual carrer d' Escolapi Càncer, sobre la que conflueixen el torrent de la Torre Vella, la del passatge de Carreras i una tercera vall situada perpendicular a l' Avinguda de Vallbona, més petita i, actualment independent, la del torrent de la Mare de Déu. Aquestes valls, tenen cadascun dels casos, una vessant d'orientació sud i una altra d'orientació nord, ambdues força costerudes.

L' Avinguda de Vallbona paral·lela al traçat de les autopistes i perpendicular a les valls anteriors, és el carrer amb més caràcter urbà, lligam de connexió entre Trinitat Nova i Ciutat Meridiana, orientat a llevant i passeig mirador sobre Santa Coloma i el riu Besòs,

A Ciutat Meridiana es van escollir uns terrenys amb forts pendents i molt accidentats, terrenys situats al vessant d'una muntanya i entre dos tálvegs, en el límit del terme municipal de Barcelona amb de Montcada, que exigien unes considerables inversions de diners per al seu correcte tractament; amb un emplaçament molt desfavorable per les seves condicions climatològiques: humitat, boires freqüents, molt exposat als vents i, a més a més, pròxims a una fàbrica de ciment amb un fort índex de contaminació, el que exigia una cura especial en l'aïllament i protecció dels habitatges.

<b>B0</b>	<b>INTRODUCCIÓ</b>	<b>pàg. 10</b>
<b>B1</b>	<b>DESCRIPCIÓ SITUACIÓ URBANÍSTICA: XARXES DE SERVEIS DOTACIONS D'EQUIPAMENTS I ESTAT CONSERVACIÓ DE L'EDIFICACIÓ</b>	<b>pàg. 11</b>
<b>B2</b>	<b>DESCRIPCIÓ DE LA POBLACIÓ</b>	<b>pàg. 14</b>
<b>B3</b>	<b>DESCRIPCIÓ DE LA SITUACIÓ ECONÒMICA</b>	<b>pàg. 14</b>
<b>B4</b>	<b>DESCRIPCIÓ DE LA SITUACIÓ SOCIAL</b>	<b>pàg. 14</b>
<b>B5</b>	<b>ASSOCIACIONISME I PARTICIPACIÓ CIUTADANA</b>	<b>pàg. 14</b>
<b>B6</b>	<b>DESCRIPCIÓ DE LA SITUACIÓ MEDIAMBIENTAL</b>	<b>pàg. 15</b>
<b>B7</b>	<b>CONCLUSIONS</b>	<b>pàg. 15</b>

## B2 DESCRIPCIÓ DE LA SITUACIÓ URBANÍSTICA: ESTAT DE CONSERVACIÓ DE L' EDIFICACIÓ, XARXES DE SERVEIS I DOTACIONS D'EQUIPAMENTS

### 1 Anàlisi de l' estructura edificatòria:

L' àmbit urbà objecte del projecte d' intervenció és un àrea residencial amb diferents característiques tipològiques.

Tres fets han configurat al llarg del temps els dos barris: el seu caràcter aïllat, sobre valls tancades en si mateixes, que s' accentua amb la discontinuïtat urbana amb el seu entorn més immediat. Aïllament que les infraestructures viàries provinents de l' Avinguda Meridiana han accentuat, convertint-se en una barrera per als barris i un factor de marginalitat. I el desordre dels traçats urbans, amb una xarxa viària realitzada sobre línies d' accés de grans pendents amb traçats tortuosos i molt irregulars, entre les cotes de nivell 45 i 230, com a conseqüència d' una topografia difícil i sinuosa, amb pendents mitjanes molt altes. I com a tercer factor, la manca de qualitat de l' edificació que s' hi troba, que té la seva explicació a l' origen dels barris: El barri de Torre Baró es va poblar durant la segona meitat del segle XX, per població immigrant i a partir de cases d' autoconstrucció. El barri de Ciutat Meridiana va aparèixer a partir dels anys 60 com a resultat de diferents promocions privades d' habitatge en forma de blocs. És el que anomenem un polígon d' habitatge.

L' altimetria dels barris és, sens dubte, la seva característica física definidora. Va des de la cota 44 m. de l' Avinguda Vallbona, punt més baix del barri, fins a la cota 220m. sobre el nivell del mar, on es troben la "Torre del Baró" i el "Mirador", punts més alts, i fites visuals i territorials de referència comú a tot el Districte de Nou Barris.

Aquest gran desnivell origina un alçat molt visible de més de 180 m d' alçada d' aquest vessant de Collserola i que, amb l' edificació existent, provoca un impacte paisatgístic notable que es fa especialment palès des de l' altra banda de les infraestructures i la riba del Besòs a Santa Coloma de Gramenet.

El barri de Torre Baró es distingeix fàcilment, dintre de la trama barcelonina, pel seu aïllament territorial, el seu desordre en el traçat urbà i l' autoconstrucció.

La vall principal i les tres secundàries que conformen Torre Baró originen una xarxa viària residual –en tant que espai entre edificacions- feta sobre la base de línies d' accés de grans pendents i tortuosos traçats. L' autoconstrucció és la dominant del barri, tant pel seu propi origen marginal –socialment i normativament- com pel joc que després li ha donat el planejament, que mai no ha donat solucions directes als problemes plantejats, i sí un llarg rosari de plans parcials, concursos, revisions i promeses.

El Pla Comarcal de 1953 va substituir l' ambigüïtat de qualificació urbanística que havia regnat durant els anys quaranta. Encara era lluny dels anys de desenvolupament econòmic i especulació ferotge, les primeres iniciatives que es desenvoluparen en el marc del nou pla seguien sent públiques o legalitzadores d' experiències privades que ja tenien un quart de segle. L' oferta, però, de terrenys a bon preu va atreure també immigrants que no disposaven de més diners i s' autoconstruïen la casa, la "corea", que en dirien després. La Cooperativa va intentar frenar la degradació ambiental tot escrivint a l' Ajuntament: "Al amparo de la ilegalidad de lo construido..., se está creando en algunos sectores de la barriada un grave problema de barraquismo, sin posible verificación de higiene y moralidad, lo que desvaloriza las edificaciones anteriormente construidas...". És un text ben il·lustratiu de les preocupacions dels amos de les torres que encara subsistien, a la vessant més occidental del barri.

El pla parcial de Torre Baró al 1960, que l' Ajuntament de Barcelona va promoure per legalitzar les actuacions que els promotors privats no havien fet, malgrat les seves promeses, no tingué cap repercussió pràctica. Només el 1967, per intentar frenar més construccions, l' Ajuntament va enderrocar vuit cases a mig fer. La muntanya, però, ja era plena de "corees" de mala qualitat.

Ciutat Meridiana és un polígon d' habitatge que s' inscriu en les dinàmiques que van sorgir als anys 60-70, amb l' intent de solució del problema de l' arribada d' immigració i el barraquisme a les ciutats mitjançant la confirmació de grans operacions de conjunts de blocs d' habitatges, en aquest cas de propietat privada. Mentre Torre Baró és el resultat d' un llarg temps d' intervencions, Ciutat Meridiana es va construir en fases, però en un període de temps relativament breu.

La difícil implantació topogràfica dels barris determina gran part dels problemes urbanístics que es poden detectar.

A Torre Baró, trobem edificacions disposades a les parcel·les de forma aterassada, com a conseqüència del fort desnivell entre l' entrada i el fons de les parcel·les, ja que aquestes segueixen el pendent màxim del terreny. Aquest sistema ha afavorit l' aparició d' accessos i carrers secundaris estrets, amb fort pendent, alguns d' ells necessàriament esglaonats i, per tant, no aptes per a la circulació rodada.

A més, l' aprofitament d' una parcel·la per construir més d' un habitatge ha donat lloc a la creació de passatges privats d' accés, generalment adossats a una de les parets mitgeres, estrets i constituïts per escales i difícilment practicables per persones amb mobilitat reduïda. Aquesta distribució ha generat un nombre de parcel·les interiors amb complicades relacions de veïnatge.

Els pendents dels sòls edificables a Torre Baró presenten problemàtiques molt específiques, amb aparició obligada d' escales i alts costos afegits en l' adequació dels terrenys. Un 75 % de les parcel·les ocupades per edificació tenen pendents per sobre del 20 %, fet que ens mostra la dificultat de la implantació de les edificacions.

Els habitatges a Torre Baró tenen les mancances pròpies de les zones originades en un procés d' autoconstrucció, amb dèficits de qualitat de construcció i materials, seguretat de l' edificació i de compliment de les normatives aplicables, especialment pel que fa a les condicions mínimes d' habitabilitat.

Els habitatges són de dimensions petites, al voltant dels 45 als 60 m<sup>2</sup> de superfície útil, sovint en més d' una planta. El resultat és que un 28% de l' habitatge és petit, difícilment ampliable per les dimensions de la parcel·la i presenta un mal aspecte de conservació. Un 10%, encara que en més acceptable estat de conservació, és petit i també difícilment ampliable. Per tant, cal dir que vora un 40% dels habitatges són petits i és difícil ampliar-los, per manca d' espai lliure.

En el 60% restant, cal considerar necessàries: la millora de condicions de l' equip sanitari, la millora dels aïllaments tèrmics en parets i cobertes i l' enllaç a clavegueres.

A Ciutat Meridiana, la topografia imposa la fragmentació dels edificis en conjunts, adaptant-se als forts pendents. Així trobem, a les parts altes, més antigues i més difícils topogràficament, conjunts de blocs lineals allargats i estrets, amb separacions interbloc petites i aterassades. A les parts centrals del barri trobem barreja de conjunts de bloc lineal, amb diferents profunditats, i grups de torres aïllades. Alguns dels conjunts de blocs presenten, a les plantes baixes, una base edificada que els uneix i on s' ubiquen locals comercials, i que presenta la seva coberta per a la utilització com a espai públic o plaça.

Cal destacar la presència d' habitatge en planta baixa, amb accés i utilització de l' espai interbloc de manera privativa, sobretot a les parts més altes del barri, on el teixit comercial és inexistent. Donat el fort pendent, alguns d' aquests habitatges en planta baixa són en realitat semisoterranis, amb les condicions ínfimes de qualitat i estàndards d' habitabilitat que aquest fet comporta.

A les parts baixes del barri, aquesta posició en semisoterrani i soterrani és ocupada pels locals comercials, que ocupen també la planta sota els espais interbloc. Aquesta ubicació ha donat problemes per la mala qualitat d' execució d' aquestes places, pel que fa a la seva impermeabilització.

El conjunt de Ciutat Meridiana ofereix una oferta d'habitatges limitada en la seva varietat. Gran part dels habitatges, tenen entre 60 i 70 m<sup>2</sup>, amb un aprofitament d'espai molt alt, amb habitacions petites, com correspon als estàndards utilitzats en el moment de construcció d'aquests tipus de promoció.

No consta que s'hagi realitzat cap estudi sobre els blocs d'habitatge de Ciutat Meridiana, per tant no es disposa d'un treball de camp que determini les tipologies utilitzades ni la seva capacitat d'adaptació a les condicions d'habitabilitat i accessibilitat exigides en l'actualitat. Tampoc s'ha sistematitzat la informació referent a les patologies que al llarg del temps s'han anat produint als blocs, informació molt valuosa per tal de plantejar la rehabilitació del barri, donada la uniformitat dels sistemes constructius utilitzats.

El valor cadastral mig dels barris de Torre Baró i Ciutat Meridiana, segons dades de l'Ajuntament, es troba molt per sota del de Barcelona en conjunt: només s'arriba a valors al voltant del 66,8 % d'aquest. Segons el cens 2001 a l'àmbit trobem un 5,6 % del total d'edificis d'habitatge en mal estat o ruïna, dada similar a la mitjana de la ciutat de Barcelona però molt per sobre de la de Catalunya (2,6%).

Pel que fa al percentatge d'edificis de 4 o més plantes sense ascensor, les dades indiquen també que Torre Baró i Ciutat Meridiana es troben per sobre dels valors globals catalans. Un 75% dels edificis d'aquestes alçades no disposa d'ascensor, front al 54,9% de mitjana a Catalunya, i al 48,1% de mitjana municipal. Cal destacar que aquests edificis es concentren majoritàriament a Ciutat Meridiana.

## 2 Anàlisi de l'espai públic i les dotacions d'equipaments:

A Torre Baró, l'espai públic està constituït pel viari, de tal manera que no existeixen espais de relació més enllà dels espais residuals que els propis veïns s'han apropiat. Es caracteritzen per ser de dimensions petites, mancats d'urbanització de qualitat i desconectats entre ells per l'estructura parcel·laria existent.

Els espais de relació a Ciutat Meridiana es poden classificar en diferents nivells. A nivell de barri i fins i tot com a espai servidor dels barris veïns, trobem la zona baixa del barri, al costat de l'entrada, amb la plaça Roja i les zones comercials que l'envolten.

Els equipaments importants: mercat, nuclis comercials, parròquia,...converteixen l'espai que els envolta en espai de relació a nivell de zona o, inclús, com passa amb el mercat de la part baixa del barri, a nivell de tot el barri.

Un nivell inferior ocuparien els espais de comunicació entre grups d'edificis, on estan ubicades les escales per salvar el desnivells, que haurien de servir, i ho fan de manera insuficient, com a espais estructuradors del barri.

El tipus d'ordenació urbanística de Ciutat Meridiana, a base de blocs lineals i d'agrupacions de blocs puntuals, quasi sense zones verdes ni espais de relació pròpiament dits, fa que els espais compresos entre aquests blocs adquireixin una gran importància. En realitat, són dels pocs espais del barri que admeten una certa vida de relació, si més no a nivell de veïns d'un mateix bloc.

A Ciutat Meridiana es troben els més diversos tipus d'espais entre blocs. Des del que es redueix a l'espai ocupat per un terraplè enjardinat (que salva la diferència d'alçades en l'assentament de blocs paral·lels contigus) i un estret vial (per a emergències i mercaderies) que funciona com a espai de relació per als veïns del bloc, els accessos del qual, desemboquen en ell, fins al que es redueix a una zona totalment buida entre dos blocs.

És necessari dissenyar els espais resultants de la disposició dels edificis i crear ambients propicis a la vida de relació dels habitants del barri.

Espais residuals: moltes vegades coincideixen amb les planificades zones verdes.

Si ens fixem en els equipaments, cal remarcar com aquests s'ubiquen especialment al barri de Ciutat Meridiana, fet en certa manera explicable en la més gran població d'aquest sector. A la trama de Torre Baró trobem una manca d'equipaments comunitaris, amb la concentració dels pocs existents a la zona més pròxima a la connexió amb l'Avinguda de la Meridiana i el barri de Ciutat Meridiana, destacant el grup de les escoles que situat a l'elevació que separa els dos barris.

El barri de Torre Baró té una funció pràcticament residencial, amb escassos serveis (bars, alguns tallers, Casal de Barri,...). En els seus límits amb Ciutat Meridiana es troba l'IES "Pablo Ruiz Picasso" i el CAP - Centre d'atenció Primària. A alguns nens d'aquest barri tenen més a prop el CEIP "Sant Josep Oriol" del barri veí de Trinitat Nova que no pas als centres escolars situats a Ciutat Meridiana.

Avui dia, a Ciutat Meridiana s'han superat moltes de les carències de serveis i equipaments d'anys anteriors. En el seu territori es reparteixen els principals serveis públics que administrativament cobreixen aquesta Zona (CAP, Centre de Serveis Socials, Oficina d'Atenció al Ciutadà, Centro Cívic i Teatre, Oficina del Dpt. Benestar i Família, OTG...).

Així, la majoria dels centres escolars també es concentren aquí (1 Escola Bressol, 3 CEIP's i 2 Escoles privades/ Concertades). Compta amb un camp de futbol i un Poliesportiu (UBAE- Can Cuiàs) que es comparteix amb el barri veí de Can Cuiàs, ja dins del límit de Montcada i Reixac.

## 3 Xarxa viària i transport públic

La tradicional inaccessibilitat viària dels barris, amb un únic accés des de l'Avinguda Meridiana, s'ha anat millorant paulatinament amb l'obertura de l'Avinguda de Vallbona i, sobretot, del pont que comunica Torre Baró i Vallbona a través dels carrers Escolapi Càncer i Torre Vella, per sobre de les autopistes de sortida de Barcelona cap al nord. A tot això, s'ha d'afegir l'existència d'uns accessos residuals, per la part alta, entre Torre Baró i Ciutat Meridiana a través dels carrers de Vilatorca-Brull, i també per la carretera alta de Roquetes amb la resta del districte de Nou Barris.

El caràcter marginal que ha tingut el barri al llarg del seu creixement ha mantingut els nivells d'urbanització mínims imprescindibles per l'espai urbà, que només realitzava funcions d'accessibilitat, amb greus mancances pel que fa als serveis urbans i la connectivitat de la trama. El treball dels darrers anys ha resolt part dels problemes però encara resten temes a treballar.

L'estructura viària a Torre Baró planteja contradiccions notables, ja que està feta per a l'automòbil però no serveix per a ell. Es tracta d'una xarxa útil només per a distribució local per la incapacitat de suportar una quantitat raonable de trànsit simultàniament amb un ús normal per a vianants.

La qualitat de la urbanització dels carrers de Torre Baró presenta greus mancances. La seva secció insuficient en molts trams implica la manca de separació entre els usos de trànsit de vehicles i dels vianants, per la inexistència de voreres. La secció presenta també dificultats per l'encreuament de vehicles i l'accés de vehicles pesats, fet agreujat als trams de forts pendents.

El nivell de jerarquització i de qualitat de la xarxa viària de Torre Baró ens obliga a diferenciar entre els carrers d'Escolapi Càncer i l'avinguda de Vallbona sobre la resta dels vials del barri. Escolapi Càncer, és el vial sobre el que s'organitza la resta de la xarxa viària del barri i és l'únic vial que dona sortida a l'avinguda de Meridiana i recentment gràcies al nou pont del Congost, uneix Torre Baró amb Vallbona creuant a diferent alçada les grans infraestructures viàries de les autopistes. És per tant un carrer amb una amplada superior a la resta dels vials i que durant temps s'han anat fent obres de millora i de condicionament successives.

Avinguda de Vallbona, de recent execució, garanteix la connexió dels barris de Torre Baró i Can Cuiàs a la resta del districte de Nou Barris a través del barri de Trinitat Nova.

La resta de la xarxa viària és la que presenta en general un estat pitjor de condicions tant pel seu ús com pel seu manteniment. Són carrers que es veuen immersos en un medi topogràfic amb forta pendent i amb traçats irregulars i sinuosos d'amplades inferiors en molts casos a 7 metres, amb trànsit en els dos sentits de circulació.

El sistema de clavegueram existent es insuficient i amb nombre de punts d'embornals escassos per les necessitats dels carrers. La xarxa elèctrica d'alta tensió es realitza amb subministrament aeri. L'enllumenat públic dels carrers es realitza sobre els bàculs de la xarxa elèctrica. També sobre els bàculs de la xarxa elèctrica s'aprofita per fer arribar les instal·lacions de la xarxa telefònica. La presència de noves tecnologies és inexistent.

L'estacionament es realitza arbitràriament pels veïns als marges dels carrers, en llocs a on l'amplada arriba a permetre l'aparcament sense perjudici del tall del trànsit rodat. Per tant les zones d'estacionament no es troben senyalitzades al no existir voreres i no existeix un còmput real de quantes places d'estacionament poden ser utilitzades com a tals gràcies a la xarxa viària existent.

A Ciutat Meridiana és ben visible l'esforç realitzat els darrers anys. L'Ajuntament de Barcelona, primerament des del Servei de Projectes Urbans de l'àrea d'Urbanisme i posteriorment des dels Serveis Tècnics dels Districtes, ha realitzat als barris una tasca de dignificació de l'espai públic, amb l'arranjament d'espais interblocs i carrers. Aquest esforç ha tingut el seu impacte, però encara queden mancances, principalment centrades en la adaptació de un més gran nombre de recorreguts per a l'ús de persones amb dificultats de mobilitat.

En aquest sentit cal destacar a Ciutat meridiana la segregació de l'espai viari en certes zones,

La connexió amb transport públic de Ciutat Meridiana amb la ciutat ha millorat substancialment a través d'autobusos (1 intern del barri), el tren de rodalies que connecta ràpidament amb el centre de la ciutat i el nou metro lleuger (L-11), recentment inaugurat.

A Torre Baró, les comunicacions amb la ciutat han estat fins ara escasses (els que existeixen a Ciutat Meridiana o els autobusos de la línia verda que les connecta amb el barri de Roquetes, d'escassa freqüència). El nou metro lleuger introdueix un punt d'altra?

### 3\_Planejament vigent:

Els dos barris presenten una situació diferent pel que fa a la seva afectació pel planejament. Ciutat Meridiana es pot considerar, des d'aquest punt de vista, un barri acabat, i els intents d'intervenció es limiten a resoldre temes puntuals des de l'augment de qualitat dels espais i les dotacions. Altrament, Torre Baró ha estat un territori on s'han succeït els intents d'intervenció, en diferents graus, per tal de resoldre els problemes urbanístics que afecten al barri.

Amb l'objectiu d'aconseguir un més gran nivell de dotacions i urbanització i en la millora de la qualitat de l'edificació existent, el Pla General Metropolità aprovat l'any 1976, delimitava un sector de reforma interior a Torre Baró, qualificant el sòl majoritàriament com de Renovació urbana de Rehabilitació. A primers dels anys 80, i a partir d'una clara política municipal de millora urbanística als barris de la ciutat, s'inicien la redacció dels PERI de desenvolupament del PGM.

(El PERI va mantenir essencialment l'estructura de zones i sistemes plantejada pel PGM-76, va desenvolupar exhaustivament la qualificació atorgada de "zona de rehabilitació, clau 16", sense introduir canvis significatiu en la configuració física que té el barri. En aquells moments l'aposta del PERI va consistir en reconèixer i incentivar la rehabilitació dels habitatges i, al mateix temps, preveure la ubicació i tipologia de les promocions d'habitatges de protecció pública.)

L'aposta del PERI de Torre Baró de 1985 va ser la de legalitzar i pautar la rehabilitació dels habitatges, i preveure la ubicació i la tipologia de les promocions d'habitatge de promoció pública. Amb el pas

del temps s'ha comprovat la complexa i dificultosa gestió del PERI, i la manca de solució als problemes d'accés i significació urbana.

El pas del temps ha posat de manifest la dificultosa gestió de les previsions del PERI i l'estancament de la transformació urbana i per tant progressiva pèrdua de significació urbana. Per aquest motiu, i en previsió del conjunt d'inversions en infraestructures a executar en la Porta Nord de la ciutat, l'Ajuntament de Barcelona es proposa aprofitar la inflexió en el model urbà vigent a Torre Baró que suposa les noves expectatives urbanes i previsions de reestructuració urbanística, amb la Modificació del Pla General Metropolità a l'àmbit de Torre Baró

L'objecte principal de la modificació és la reformulació del model de barri definit pel planejament vigent, tot creant una nova àrea de centralitat allà on la construcció de dues infraestructures de connexió: la del metro lleuger, i la del pont del Congost, per sobre de les autopistes, facilita la concentració i cohesió del barri al seu entorn, amb incorporació de dues àrees més, una confrontant a Ciutat Meridiana i l'altra a Trinitat Nova, per tal de poder obtenir una ordenació adequada i compactada aquests barris veïns.

Altres finalitats igualment rellevats de la modificació del PGM són la millora en la dotació per al barri d'equipaments i serveis anàlegs a altres àrees urbanes, així com la millora, també, de les condicions d'accessibilitat i habitabilitat dels habitatges inclosos en l'àmbit de planejament.

La Modificació de PGM manté els criteris i objectius urbanístics generals assenyalats en l'Avanç de Planejament per al conjunt dels barris de Torre Baró i Vallbona, exposat al públic i que en concret són:

.Mantenir Torre Baró com a barri i potenciar el seu caràcter com a porta d'accés a Collserola, mitjançant la ubicació d'un parc al Torrent de la Torre Vella on sigui possible preveure usos a nivell de ciutat i metropolitans.

.Millorar l'estructura urbana del barri aprofitant les obres d'infraestructures previstes o en curs d'execució: metro lleuger i viari del Congost.

.Tendir a un model més concentrat i sostenible, físicament i socialment, tot optimitzant, així, el rendiment de les noves infraestructures i serveis urbans.

.Redistribuir la densitat dels habitatges sobre el territori: àrees d'intensitat diferenciada 1, 2, 3 i 4.

.Concentrar la nova edificació en àrees que disposin de centralitat, accessibilitat als transports públics massius i serveis urbans. Dotar d'activitats comercials i de serveis l'àrea de centralitat.

.Construir els nous habitatges amb coherència amb la topografia i amb tipologies assumibles pel règim de protecció pública, amb proximitat als serveis i equipaments

.Millorar la continuïtat urbana amb els barris de l'entorn. Situar els equipaments de manera que ajudin a unir diferents àmbits o barris.

.Assumir i garantir la iniciativa pública del procés de transformació.

.Garantir nous habitatges de protecció pública en el propi barri, a l'objecte de fer possible la relocalització voluntària dels ocupants actuals.

Es delimiten quatre Sectors (1, 2, 3 i 4), en funció de les característiques topogràfiques, preexistències edificades així com dels objectius diferencials que es poden establir per a cadascuna d'elles en base al planejament vigent i de futur, amb intensitats de l'edificació, i urbanització diferents.

El sector 1, a la part més baixa, es configura com a nova àrea de centralitat del barri amb una important implantació de nous habitatges i usos associats, aprofitant l'arribada a aquest sector 1 del

metro lleuger i el Pont de Connexió amb Vallbona, que efectivament significa una important modificació respecte al destí exclusiu del planejament vigent com àrea per a equipaments i zona verda. Aquests nous habitatges s'ubiquen a l'indret del barri on el potencial urbà és més gran i que coincideix amb la topografia més planera i menys difícil. La seva implantació va lligada a altres previsions urbanístiques de la MPMG relatives al real·lotjament d'afectats i residents en el sector 3, el més alt i de contacte amb Collserola. En aquest sector 3 es preveu un procés de destí al sistema d'espais lliures, a llarg termini, i que en primera instància passa per declarar la inedificabilitat dels sòls i impedir la nova construcció a partir de l'enderroc de l'edificació existent.

## B2 DESCRIPCIÓ DE LA POBLACIÓ

La població que originàriament es va desplaçar als barris durant els anys 60 del segle XX procedia d'altres comunitats de l'estat espanyol i era atreta per les necessitats de mà d'obra que generava el desenvolupament industrial de Barcelona i la seva rodalia. Al territori també van arribar persones procedents d'altres barris de Barcelona i poblacions properes, cercant millors condicions d'habitatge, o per trasllats forçats fruit de real·lotjament de poblats de barraques, com és el cas de l'origen de les ètnies gitanes establertes a Torre Baró.

Cap a finals dels anys 80 les tendències es van capgirar, i un alt volum de població jove, cercant millores d'habitatge o de feina, va anar abandonant el territori, tendència general a tota la ciutat de Barcelona. Així, disminueixen els segments de població més jove, el que juntament amb la disminució dels naixements que se'n deriva, produeix un cert envelliment de la població que resta al barri.

Però darrerament es pot apreciar una ralentització d'aquest fenomen, amb una nova tendència al creixement de la població. El que es presenta és una substitució poblacional: els segments més joves de la població resident surten del barri cercant millores, deixant habitatges en oferta de venda o lloguer, que son ocupats pels col·lectius d'immigrants que arriben al barri. Els fluxos d'immigració estan tenint un significatiu augment, i es pot suposar, donada la tipologia de la oferta d'habitatge dels dos barris, que aquests es concentren a Ciutat Meridiana. En aquest barri hi ha hagut un fort creixement de la població immigrada, bàsicament famílies d'origen sudamericà (i amb menys presència però a destacar: magribins, asiàtics i europeus).

Aquesta nova població té unes característiques diferencials, es tracta generalment de gent jove, amb edats entre 25 i 40 anys, que resideixen sols, o en parella (situació més freqüent entre els sudamericans), i que fan créixer el nombre de naixements i dels infants en edat escolar.

Una altra consideració a tenir en compte és el fet que els percentatges reals de població extracomunitària resident al barri estarien uns punts percentuals per sobre de les dades registrades, ja que aquest col·lectiu tendeix a no quedar totalment reflectit a les dades, per la seva component de marginalitat.

En general, l'àmbit té una població amb dos grups de població dominants: el dels adults grans i jubilats, amb un predomini de la població originària dels barris, i els segments de població jove, amb un augment de la presència d'immigrants en aquest segment.

Això dóna unes característiques de la població amb un envelliment poc important, i una quantitat de població dependent també més baixa que les mitjanes de Barcelona i Catalunya.

## B3 DESCRIPCIÓ DE LA SITUACIÓ ECONÒMICA

Pel que fa a la presència d'activitat comercial cal destacar que a Torre Baró no existeix estructura comercial (al marge d'alguns bars dispersos), per la pròpia estructura urbanística del barri.

Ciutat Meridiana és el barri referent de la Zona pel que fa a serveis i comerços (bancs, farmàcies, 2

mercats i un teixit de petit comerç). A les proximitats de l'estació del ferrocarril, s'ubica tots els divendres al Mercat setmanal ambulant, on s'hi acosten veïns i veïnes dels barris propers. També es troba, en els seus límits amb Can Cuiàs, un polígon industrial.

Cal remarcar que la presència de població d'origen immigrant a Ciutat Meridiana està generant un procés de transformació del comerç que genera certa preocupació entre la població "autòctona", i que es tradueix en l'obertura de comerços "especialitzats" per a clients immigrants (locutoris, immobiliàries, alimentació).

Pel que fa a la població, veiem com la quantitat d'aturats es situa en un 12,8 % de la població activa, valor per sobre de les mitjanes de Barcelona i de Catalunya. De la població ocupada dels dos barris, el 52 % ho fa en feines poc qualificades, mentre que el 10 % ho fa en tasques directives i de tècnics qualificats.

## B4 DESCRIPCIÓ DE LA SITUACIÓ SOCIAL

L'anàlisi dels indicadors de caire social ens mostra a Torre Baró i Ciutat Meridiana una situació molt diferenciada dels valors mitjans de la ciutat de Barcelona.

Això té el seu reflex al càlcul de l'Índex Sintètic de Desigualtat social, que dóna uns resultats molt per sota dels valors de Barcelona (44 % d'aquest).

L'Índex Sintètic de Desigualtat Social, elaborat pel Sector de Serveis Personals de l'Ajuntament de Barcelona, és un instrument que ens permet aproximar-nos al coneixement de la desigual presència i distribució espacial a la ciutat de Barcelona de fenòmens que no poden ser observats ni quantificats de forma directa, com ara la qualitat de vida o la desigualtat social.

Per a la construcció de l'Índex Sintètic de Desigualtat Social se seleccionen 4 indicadors que corresponen a tres dimensions i s'atribueix el mateix pes relatiu a cada una de les dimensions, a partir d'aquí es calcula el valor que assoleix cada territori per a cada una de les variables.

Dimensió	Indicadors	Pes relatiu
Econòmica	Taxa d'atur	1/3
Educativa	Taxa població amb titulació superior	1/6
Salut	Esperança de vida en néixer	1/3

El procés de construcció de l'ISDS a Barcelona està inspirat en la proposta d'elaboració de l'Índex de Desenvolupament Humà que fa l'ONU a través del PNUD des de l'any 1991.

L'Índex resultant mesura exclusivament diferències interterritorials en l'any de l'anàlisi.

La tendència dels valors d'aquest índex en els darrers anys és de millora de tots ells. Però ens trobem en un procés d'arribada de nous nous, en creixement a la ciutat de Barcelona, que els fa empitjorar. Aquest és el cas dels barris que ens ocupen.

Gran part del conjunt del col·lectiu de nous nous es pot considerar en situació de desigualtat per la seva manca de preparació. Es troben, segons els serveis socials, una sèrie de problemes en l'àmbit laboral que conjunten aquesta manca de preparació amb la difícil situació legal del col·lectiu: pocs gaudeixen d'un contracte de treball, l'economia submergida és el sistema fonamental per obtenir recursos i tenen sous per sota la mitjana dels de la població autòctona. Aquesta situació, els aboca també a situació de desigualtat a l'accés a l'habitatge: no disposen de les garanties exigides per tenir un pis de lloguer i son potencials víctimes d'abusos o de situacions d'amuntegament.

En general, a la població de l'àmbit trobem que hi ha un baix nivell d'instrucció, sobre tot en persones adultes, grans i dones, tot i que també en joves. El 78% de la població té un nivell d'instrucció fins al batxillerat elemental i el 21% a partir del batxillerat superior o Formació Professional.

Segons han pogut valorar els Serveis Socials del Districte de Nou Barris, es poden relacionar les següents situacions problemàtiques a l'àmbit:

. Des del Centre de Serveis Socials de la Zona Nord s'atén un 2'7% de la població total de la Zona (índex molt superior a la mitjana de la resta del Districte, que està al voltant de l'1'3%), essent les principals problemàtiques plantejades l'accés a l'habitatge, la situació econòmica i laboral i les famílies multiproblemàtiques.

. A Ciutat Meridiana hi ha un elevat índex de població immigrada (bàsicament d'origen sudamericà), que arriba al 20% de la població a la zona alta del barri, com a resultat dels darrers processos de regularització i de reagrupament familiar. Això fa que hi hagi una gran proliferació de nuclis de convivència en habitatges amb molta sobreocupació (fins a 5 famílies per habitatge), afegit a una molt elevada mobilitat, cosa que genera situacions d'elevada inestabilitat i de dificultats relacionals.

. A Torre Baró hi ha una forta presència de famílies extenses d'ètnia gitana, la majoria multiproblemàtiques, amb dificultats pel que fa als hàbits laborals, relacionals, de comunicació, de neteja, etc. La majoria d'aquestes famílies s'han instal·lat recentment al barri, ocupant cases a precari, provinents de la resta de la ciutat. Algunes d'elles es dediquen a la venda de materials de desús, i fan una utilització irregular dels espais públics del barri, cosa que genera molts conflictes relacionals i veïnals.

. Existeix una forta presència al carrer de grups d'adolescents i joves, que no fan ús dels diferents serveis de lleure existents al territori. A Ciutat Meridiana aquests grups són bàsicament d'immigrants i a Torre Baró de població gitana. Es detecta tràfic i consum de drogues al carrer en determinades zones dels dos barris.

. A les diferents escoles públiques del barri hi ha una forta presència d'alumnes nouvinguts. Cal destacar la situació de "guetització" que presenta el CEIP Elisenda de Montcada, a Torre Baró, en la que el 75% dels alumnes són d'origen immigrant i el 18% d'ètnia gitana.

. L'orografia dels dos barris planteja dificultats importants de mobilitat, cosa que s'agreuja en el cas de les persones grans. A Ciutat Meridiana, a més, hi ha un bon nombre d'habitatges que presenten deficiències importants de mobilitat.

## B5 ASSOCIACIONISME I PARTICIPACIÓ CIUTADANA

Al barri de Torre Baró existeixen 8 entitats amb un diferent grau d'activitat (3 ampes, 2 infantils i juvenils, 1 cultural, 1 esportiva i 1 veïnal). Hi ha una important coordinació entre elles per a treballar temes conjunts, que als darrers anys s'ha intensificat a partir de l'existència d'un Pla Comunitari de la Zona Nord, que es va acabar l'any 2004.

Des de l'any 2005 està en funcionament un Pla de Desenvolupament Comunitari, segons l'Acord Institucional pel Desenvolupament Comunitari al Districte de Nou Barris signat entre l'Ajuntament de Barcelona (regidoria de Benestar Social i districte de Nou Barris) i la Generalitat de Catalunya (Direcció General d'Actuacions Cíviques i Comunitàries de la Conselleria de Benestar i Família). Aquest acord preveu un finançament anual fins l'any 2007 compartit entre les dues administracions a raó de 25.000 euros per part de la Generalitat i 20.000 euros per part de l'Ajuntament.

En aquest PDC hi participen les diferents entitats del barri, amb un paper promotor per part de l'Associació de Veïns, representants de les dues administracions així com dels diferents serveis públics que presten servei al barri. L'objectiu és compartir estratègies i sumar aportacions de tots els agents

implicats per endegar accions conjuntes per millorar les condicions de vida al barri, i promocionar la participació i la implicació dels veïns en la resolució dels seus problemes.

A Ciutat Meridiana hi ha un total de 29 entitats, de diferent tipologia i amb divers grau d'activitat. Cal destacar la forta presència d'entitats culturals, esportives i comercials, així com l'existència d'algunes coordinadores temàtiques.

Al barri va funcionar durant dos anys un espai de trobada del conjunt del teixit associatiu, a partir de l'existència del Pla Comunitari de la Zona Nord, acabat el 2004.

Està prevista la signatura d'un acord entre l'Ajuntament, la Generalitat i l'Associació de Veïns per iniciar un Pla de Desenvolupament Comunitari a Ciutat Meridiana a partir del 2006, en el que hi participarien el conjunt de les entitats i serveis del barri, així com representants de les dues administracions.

## B6 DESCRIPCIÓ DE LA SITUACIÓ MEDIAMBIENTAL

L'àrea d'intervenció pateix una sèrie de problemes o riscos ambientals, que pel seu abast, depassen la capacitat d'intervenció d'aquest projecte.

Si ens centrem en l'àmbit objecte del projecte, trobem com la posició dels barris al Congost ha fet que el veïnatge amb infraestructures sigui indefugible: les carreteres i autopistes de comunicació del pla de Barcelona amb el corredor del Vallès, i el conjunt de Catalunya ocupen l'espai central d'aquest i les successives ampliacions s'han fet aïllant cada cop més els barris de Torre Baró, Ciutat Meridiana i Vallbona, oferint una barrera que darrerament s'intenta salvar, i uns impactes mediambientals i de col·lapse circulatori important.

Per altra banda, la proximitat amb la serra de Collserola introdueix alhora moltes potencialitats pel que fa a la qualitat mediambiental dels barris i algunes deficiències, centrades en l'abandonament en que cauen certs espais de transició entre l'edificat i la zona forestal, que es converteixen amb facilitat en abocadors incontrolats, amb deixalles i manca de manteniment.

Cal destacar el fet que part del teixit edificatori de Torre Baró es troba qualificat de zona Forestal. Aquest és el cas de les parts altes del barri i del futur parc central, previst al planejament, una zona verda encara pendent d'execució.

## B7 CONCLUSIONS

L'àmbit d'actuació reuneix dos barris resultat dels processos de creixement i ocupació dels territoris al voltant de les ciutats industrials, iniciats a principis del segle XX, i que van tenir el seu punt més important entre 1960 i 1970.

Són resultat de dues maneres de resoldre el problema d'arribada d'immigrants a la ciutat: la reconversió d'antigues "ciutats-jardí" (oblidades) en parcel·lacions per barris de cases unifamiliars autoconstruïdes (de "la caseta i l'hortet" a les "corees") com és el cas de Torre Baró, a les grans operacions, públiques o privades, de polígons de blocs d'habitatge.

Malgrat les estratègies tan divergents d'ocupació del territori, **els dos barris presenten problemes molt similars:**

- Derivats de la utilització pel creixement de terrenys apartats, problemes d'allunyament del centre de la ciutat i de relació amb la resta de barris d'aquesta.

- Per la inadequació dels solars escollits pels barris, problemes derivats de la topografia com els de l'accessibilitat als edificis i la connectivitat entre parts del barri i amb els barris veïns.

- Per la manca de caracterització de l'espai públic, que dóna dues vessants: la de la seva reducció



a l'espai mínim necessari per a l'accés als habitatges, com és el cas de Torre Baró, i la de l'espai interblocs de Ciutat Meridiana, plantejat a l' inici com espai lliure però sense aportar els mecanismes que el podrien qualificar: espai abandonat i font de problemes, per tant.

- Manca d'equipaments o utilització d'espais residual pels equipaments, el que els aïlla i fa difícils el seu paper de servei als veïns.

- La baixa qualitat de la construcció, tant en el cas d'autoconstrucció com en els dels blocs d'habitatges, juntament amb els estàndards mínims utilitzats per les configuracions de l'habitatge, ha donat com a resultat deficiències d'habitabilitat del parc d'habitatges existents.

Tots aquests problemes s'agregen a Torre Baró pel fet de la manca de planificació prèvia i la manca d'efectivitat dels instruments de planejament proposats, el que ha provocat inseguretats jurídiques de la propietat i la necessitat de reconduir un procés d'ocupació d'una Zona Forestal amb edificacions.

Aquests mancances s'han anat resolent amb el temps, amb les diverses actuacions de les administracions, adreçades a dotar als barris dels equipaments i la qualitat de l'espai públic dels que estaven mancats.

Els barris que ens ocupen, i especialment Ciutat Meridiana, retornen avui al paper social dels seus orígens amb el fenomen de la immigració, i són en aquest moment el lloc de recepció de la nova població, amb els avantatges i els problemes que se'n deriven.

Malgrat el que s'ha exposat, l'àmbit pot redreçar en el futur les seves vocacions amb un seguit de **potencialitats** que avui ja es detecten:

. La **nova àrea de centralitat** a crear a la part baixa de Torre Baró, que vindrà a fer un complement de la part baixa, la plaça Roja, de Ciutat Meridiana, amb noves activitats i la possibilitat de rehabilitació social i urbanística de tota la zona.

. La **oportunitat de interconnexió entre els tres barris** que formen la porta de Barcelona cap al Vallès, exemplificada en el pont del Congost, i que hauria de comportar també altres interconnexions entre les diverses parts dels barris, per establir eixos vertebradors d'aquests, **trencant la incomunicació topogràfica entre Torre Baró i Ciutat Meridiana**.


. El **contacte amb la serra de Collserola**, que pot donar a uns barris que avui viuen en certa manera d'esquena a ella, un factor de **qualitat ambiental** a desenvolupar. Un lloc de pas del corredor de lleure entre el parc de Collserola i la Serralada de Marina, travessant el congost del Besòs.

. La **millora de les condicions d'habitabilitat** amb l'adequació d'uns habitatges que poden oferir una major qualitat de vida als seus residents

. La **riquesa** dels teixits associatius i l'**oportunitat** d'intercanvi que ofereix el contacte entre persones de molt diverses procedències.

Per tant, cal aprofitar les potencialitats que ofereixen els barris objecte d'aquest projecte, per tal d'iniciar un procés de recuperació que trenqui els processos de degradació iniciats i minimitzi els riscos detectats, posant èmfasi en la transversalitat de les actuacions a portar a terme.





**C PROPOSTA D'ACTUACIÓ. MEMÒRIA****C0 INTRODUCCIÓ**

L'objectiu principal del projecte és donar continuïtat a l'impuls que s'ha vingut realitzant des de fa uns anys des de l'Ajuntament de Barcelona, per a la millora d'uns barris pel que fa a la qualitat dels espais urbans, equipaments i serveis a disposició de la població, buscant la cohesió social, la qualitat mediambiental i la dinamització dels barris.

Els objectius que es detallen a continuació, es concreten amb un seguit de mesures proposades des de la direcció tècnico-política del Districte de Nou Barris amb el recolzament de les diferents àrees i empreses municipals de l'Ajuntament de Barcelona: mesures sectorials d'intervenció per a la regeneració d'aquest sector de la ciutat, les quals acaben concretant-se en diferents iniciatives (plans, programes, projectes,...):

Uns objectius que es concreten en eixos estratègics del **Barcelona\_PAM\_2004-2007** que a continuació es relacionen, fonamentats en l'acord de la Comissió de Govern del Districte de Nou Barris de 6 d'abril de 2004. Acord que recull les prioritats de govern per l'equitat, la cohesió, la convivència i el benestar, la proximitat a la gent i el territori, el diàleg i la qualitat com a valors col·lectius per a tothom sense exclusions. Prenen un compromís clar per a desenvolupar de forma transparent i participativa el que serà el Programa d'Actuació del Districte per al període 2004-2007.

**OBJECTIUS ESTRATÈGICS****Un projecte pensant amb la gent: els serveis a les persones.**

Completar la xarxa bàsica d'equipaments a les persones: casal de gent gran, escoles bressols, equipaments esportius, per oferir uns serveis veritablement universals que millorin la qualitat de vida dels ciutadans i ciutadanes de tot impulsant el treball comunitari i la gestió cívica dels projectes compartits.

Demandar a l'administració competent les inversions necessàries per realitzar les inversions de millora i ampliació pendents als equipaments educatius de Torre Baró i Ciutat Meridiana.

Incrementar els pressupostos destinats al manteniment i la millora de les instal·lacions i equipaments públics: casals d'avis, casals de joves, centres cívics, instal·lacions esportives, etc.)

Treballar per la igualtat d'oportunitats de tots els col·lectius socials de forma que s'arribi a una cohesió social sense exclusions ni discriminacions, garantint el drets socials de la ciutadania i tenint en compta la realitat social; nouvinguts, gent gran, joves, problemes de salut, de mobilitat o persones amb disminucions físiques o psíquiques.

**Habitatge digne i accessible.**

Continuar amb la política de remodelació i rehabilitació d'habitatges amb patologies estructurals de Torre Baró i Ciutat Meridiana afectats així com facilitant l'accés als col·lectius amb més dificultats com la gent gran i els joves.

Aplicar mesures que fomentin l'increment del pisos disponibles com a lloguer.

<b>C0</b>	<b>INTRODUCCIÓ</b>	<b>pàg. 19</b>
<b>C1</b>	<b>ESTRATÈGIA I PRIORITATS</b>	<b>pàg. 20</b>
<b>C2</b>	<b>FORMA DE GESTIÓ DE LA PROPOSTA D'ACTUACIÓ</b>	<b>pàg. 22</b>
<b>C3</b>	<b>REVISIÓ DELS RESULTATS DE L'ACTUACIÓ</b>	<b>pàg. 22</b>
<b>C4</b>	<b>VALORACIÓ DELS REQUERIMENTS DE CONTINUÏTAT I MANTENIMENT</b>	<b>pàg. 23</b>
<b>C5</b>	<b>CALENDARI DE DESPLEGAMENT DEL PROJECTE I ASPECTES FINANCERS</b>	<b>pàg. 23</b>
<b>C6</b>	<b>COOPERACIÓ</b>	<b>pàg. 23</b>
<b>C7</b>	<b>ALTRES INTERVENCIIONS PÚBLIQUES EN EL MATEIX ÀMBIT</b>	<b>pàg. 24</b>
<b>C8</b>	<b>DETALL D'ACTUACIONS CONCRETES</b>	<b>pàg. 29</b>

Promoure polítiques de gestió de sòl que permetin obtenir nous espais per a la promoció d'habitatge protegit en tot tipus d'actuacions i règims.

Aprofitar aquests processos per renovar amb criteris de sostenibilitat i qualitat el seu entorn més immediat.

Estendre els programes dotacionals en règim de lloguer adreçats als joves i la gent gran.

#### **Nou Barris, un districte de qualitat.**

Continuar refent i ordenant els nostres barris, recuperant l'espai urbà i la superfície per a vianants, dotant-los de la qualitat urbanística amb l'objectiu de connectar els barris entre si i el Districte amb la ciutat.

Planificar les intervencions urbanes de forma que donin prioritat d'ús a les persones: amb accessos fàcils afavorint els grups socials que tradicionalment han estat més oblidats en la planificació urbana (discapacitats, nens, gent gran,...). Potenciant la connexió per vianants entre els barris, augmentant la superfície i la qualitat de la xarxa viària destinada als vianants.

Continuar amb la creació d'aparcaments subterranis que permetin guanyar espai públic i destinar places rotatòries suficients a les zones comercials i actualitzar els plans de mobilitat adequant-los a les noves infraestructures de transport públic.

Donar prioritat a la conservació i manteniment de l'espai públic ja construït buscant també la complicitat dels ciutadans.

#### **Nou Barris més verd i més sostenible.**

Desenvolupar campanyes de sensibilització ambiental per reduir la producció de residus tot incrementant el reciclatge. Incrementar el verd urbà, la biodiversitat d'espècies vegetals, la potenciació d'energies renovables, continuar amb el desenvolupament dels plans de mobilitat, dels programes d'estalvi d'aigua així com el respecte al medi ambient i l'aprofitament dels espais naturals de Torre Baró i Ciutat Meridiana.

Elaborar els diferents plans de mobilitat per tal de reduir l'impacte que el trànsit i la densitat urbana generen promovent un urbanisme al servei de la sostenibilitat i en defensa d'un espai públic de qualitat.

Incrementar la superfície verda de Torre Baró i Ciutat Meridiana donant continuïtat als corredors verds per apropar el verd urbà als ciutadans tot fent èmfasi en el manteniment integral de l'espai públic i el verd urbà.

Potenciar la cultura de la sostenibilitat incrementant serveis i iniciatives d'educació ambiental donant suport a les entitats dedicades a l'ecologia i la protecció del medi ambient.

#### **Nou Barris, una nova centralitat econòmica.**

Impulsar una política activa de suport al comerç per contribuir a la seva consolidació com element fonamental de dinamització de l'estructura productiva, generador d'ocupació i a la vegada com a factor de cohesió social i de millora de la qualitat de vida.

Impulsar una política activa i transversal de suport al comerç, per contribuir a la seva consolidació com un element fonamental de dinamització de l'estructura productiva, com generador d'ocupació i, a la vegada, com factor de cohesió social, de millora de la qualitat de vida i de definició d'un model de ciutat oberta.

Donar suport a l'àmbit econòmic i laboral dels Plans Comunitaris, per afavorir el desenvolupament sostenible dels nostres barris i la generació d'activitats productives i d'ocupació que afavoreixin la inserció laboral dels aturats.

Impulsar i ampliar la cooperació i col·laboració amb les associacions i entitats representatives dels ciutadans de Torre Baró i Ciutat Meridiana que treballin en l'àmbit de la promoció i el desenvolupament econòmic per desenvolupar programes, projectes i activitats conjuntes.

#### **Participació a Nou Barris: governar amb la gent.**

Potenciar els diferents òrgans de participació del districte com els consells sectorials, les comissions consultives, el Consell Ciutadà com a instruments reals de participació i acord entre el govern i els

ciutadans.

Potenciar les diferents comissions de treball així com els consells sectorials com a instrument per fer propostes i arribar a acords. Aplicar sistemes participatius en els projectes urbanístics incorporant informes preceptius de participació.

Donar suport als processos participatius oberts entorn als diferents plans comunitaris per tal de fer partícips als ciutadans en el disseny del futur dels seus barris així com per revitalitzar les diferents entitats associatives.

Facilitar la integració de la nova immigració en els processos de participació sobre seny i l'ús dels espais públics.

### **C1 ESTRATÈGIA I PRIORITATS**

Un projecte en base a l'estratègia de:

- Reconduir el procés de pèrdua de significació urbana dels barris de Torre Baró i Ciutat Meridiana aprofitant les potencialitats derivades de la construcció de dues infraestructures com són el metro lleuger i el pont del Congost, creant estratègies que facin arribar el procés al conjunt global de cada barri.

- Vertebrar els barris de Torre Baró i Ciutat Meridiana a través de la seva zona més baixa, aprofitant la confluència natural de les torrenteres on s'ubiquen.

Per tal d'aconseguir això, cal potenciar la creació d'un espai de centralitat equipat a Torre Baró que trenqui la seva manca de serveis, d'equipaments i espais comunitaris i la seva dependència dels serveis de Ciutat Meridiana, alhora que es constitueix en oferta complementària d'equipaments i serveis pels veïns de Ciutat Meridiana (i també del barri veí de Vallbona).

- Fomentar les relacions entre els dos barris, tant pel que fa a les millores urbanístiques: creació de comunicacions (itineraris) entre els dos centres de barri, foment de la complementarietat dels equipaments de cadascun d'ells, amb l'objectiu de generar cohesió social i nous punts d'encontre per afavorir les relacions entre ciutadans i ciutadanes.

- Millorar la connectivitat interna dels propis barris, creant itineraris en direcció vall-muntanya per tal de vertebrar i estructurar la relació entre les parts baixes, dotades de centralitat, més gran accessibilitat als transports públics, activitat comercial i equipaments, i les parts altes, més residencials.

- Potenciar el caràcter dels barris com a porta d'accés a Collserola, creant a Torre Baró un parc central al Torrent de la Torre Vella, on sigui possible preveure usos a nivell de ciutat i metropolitans.

- Actuar per aconseguir l'eliminació dels infrahabitatges i dur a terme una campanya específica a Ciutat Meridiana de rehabilitació, especialment centrada en els temes d'accés als habitatges i la seguretat dels edificis: ascensors, escales, cobertes i façanes deteriorades...

Com a mesura complementària: garantir una bossa de nous habitatges de protecció pública en el propi barri (P.M.U. Sector 1 Torre Baró) amb l'objecte de fer possible la relocalització voluntària dels ocupants d'infrahabitatge i també per tal d'oferir a la població dels barris la possibilitat de trobar habitatge de millor qualitat sense haver de fugir del barri.

- Tendir a un model més concentrat i sostenible. Redistribuint la densitat dels habitatges a Torre Baró sobre el territori amb més gran intensitat a les parts baixes i menys a les altes, intentant crear processos que tinguin com a resultat l'alliberament dels sòls forestals avui emprats per a habitatge.

- Fomentar la participació ciutadana, les pràctiques de ciutadania responsable, la cohesió social, el civisme i la convivència.

Un projecte on es prioritzen:

**Els espais lliures i d'equipament**, partint de l'estació de Torre Baró, i acompanyant els eixos per a vianants com a peça fonamental del tractament dels espais lliures i d'equipaments urbans., així com **l'adquisició de sòl** a Torre Baró, ocupat per edificació a les àrees destinades a parc forestal i adquisició de sòl destinat a l'eix de vianants, i sistema d'espais lliures, consolidant aquell sòl previst com a parc, o boscs, deslliurant-lo, en els terminis que s'indiquin, de l'edificació actualment existent.

**La formació d'un gran eix per a vianants** partint del baixador del ferrocarril de Torre Baró i recorreguts per a vianants, atesos per escales mecàniques a Ciutat Meridiana, que facilitaran el desplaçament per les línies de fort pendent i conduiran als punts més alts del sòl urbà.

**La rehabilitació residencial** amb els següents objectius:

a) Millorar la qualitat de vida urbana, però sempre en el mateix sentit en què l'entenen els usuaris: si pel barri es circula a peu, cal millorar les vies per a vianants; si el tipus d'habitatge és petit, perquè les possibilitats econòmiques no donen per més, cal oferir un habitatge petit però digne, ben construït i aïllat, i si és possible ampliable, i cal oferir també els ajuts tècnics suficients perquè l'habitatge autoconstruït sigui millorable. En qualsevol cas, convé no perdre de vista que es pretén una millora real de les condicions de vida.

b) Abordar el problema que plantegen els habitatges irrecuperables.

c) Col·laborar des de l'Ajuntament a la substitució amb la formació de cooperatives o altres fórmules que potenciarien la intervenció directa dels residents –afectats o no- a la construcció de nous habitatges, cercant una tipologia arquitectònica que, dintre del nivell de vida del barri, pretengui millorar-lo. En aquest sentit es presenten les cases en filera sobre el pendent de la muntanya, d'acord amb l'actual tipus parcel·lari i arquitectònic, amb uns mínims de superfície i habitabilitat.

d) Millorar les condicions d'accessibilitat als habitatges fent petits ajustos viaris i portant a terme una notable actuació de condicionament de recorreguts per a vianants.

e) Per rehabilitar els habitatges, es proposa un equip tècnic descentralitzat plantejant mètodes de millora i recuperació dels habitatges actuals, mentre no se'ls hagi de considerar irrecuperables o ruïnosos, amb els objectius següents:

- . aprofundir l'anàlisi de les deficiències de l'habitatge i les seves solucions
- . oferir col·laboració tècnica en la formulació de projectes de reparació, comprenent, si és el cas, ampliació
- . dirigir les obres corresponents
- . constituir-se en inspecció d'obres

**La millora de la estructura viària** a Torre Baró, s'actuarà des de diferents fronts:

- . Formalització de la xarxa viària de vianants.
- . Millora de les vies d'accés rodat al barri.
- . Millora de la xarxa rodada interna, dintre de la qual es pot considerar punt prioritari la construcció d'eixamplaments per parada de transport públic, encreuaments, etc.
- . Obtenció de places d'aparcament.
- . Modificació d'alguns punts del traçat, per millorar les condicions.
- . Millorar les condicions en secció transversal.
- . Construcció de petits eixamplaments que permetin les parades de transport públic, encreuament de vehicles, canvis de direcció, aparcament,...

Una estratègia per aconseguir els objectius dels diversos camps, assolint una sèrie d'actuacions que permetran concentrar en el temps i en l'espai en els propers cinc anys i en l'àrea de Torre Baró i Ciutat Meridiana una inversió que generi la suficient massa crítica per garantir que la recuperació guanyi als factors de degradació. Aquesta concentració d'esforços és el resultat de l'addició als recursos del propi Ajuntament i els provinents dels fons de la Llei de millora de barris.

Del conjunt d'actuacions que planteja el Projecte d'intervenció integral de Torre Baró i Ciutat Meridiana s'han seleccionat aquelles que encaixen millor amb els continguts de la Llei de millora de barris i àrees urbanes que requereixen atenció especial.

Les aportacions demandades al Pla de Foment de Barris són el 50% del total, i per tant l'Ajuntament de Barcelona, ja sigui amb recursos propis municipals o altres fons aporta fins l'altre 50%.

Les actuacions s'agrupen en 8 camps tal com defineix la Llei de millora de barris:

#### CAMP 1: Millora de l'espai públic i dotació d'espais verds

. Actuar des de diversos fronts (infraestructures, espai públic i equipaments) en el nomenat SECTOR 1 de Torre Baró serà prioritari: **l'avinguda Escopali Cancer es convertirà en l'eix vertebrador que penetra a l'interior del barri**, mentre que l'avinguda de Vallbona es consolida com el principal eix viari de connexió amb Ciutat Meridiana.

**Tanmateix, la plaça dels Eucaliptus es converteix en la nova àrea de centralitat del barri de Torre Baró** vinculant-se estretament al barri de Vallbona a través del nou pont del Congost.

Per últim, es presenten actuacions molt vinculades a la relació d'aquests dos barris amb la serralada de Collserola. Actuacions que van des d'una important acció en matèria d'adquisició de sòl al tractament de l'itinerari de la baixada de Torre Baró, que a través del passeig del Mirador de les Aigües i el nou pont del Congost ha de connectar el Parc Metropolità de Collserola amb la Serralada de la Marina salvant el congost del riu Besós.

#### CAMP 2: Rehabilitació i equipament dels elements col·lectius dels edificis

. Atès que un dels objectius del Camp 2 és el Foment Públic de la rehabilitació privada i, per tant, intentar articular les actuacions públiques amb les privades, es considera necessari disposar d'una figura de planejament urbanístic que estableixi el marc on s'han de relacionar les actuacions públiques sobre els elements col·lectius (espai públic i edificis) amb les privades sobre els immobles.

. Establir unes bases sòlides tant de foment com de gestió per a la futura oficina d'habitatge que operarà a Torre Baró i Ciutat Meridiana com objectiu prioritari per la seva **recuperació residencial**.

. Incidir en tots aquells aspectes que permetin **recuperar la memòria històrica del barri i l'expressió d'una identitat pròpia**, tant en relació a la preservació dels elements que defineixen el seu paisatge urbà com al seu paper en el desenvolupament històric.

. Ajuts a la rehabilitació d'elements comuns d'edificis privats i reutilització de pisos i locals. Es dedicaran preferentment a la instal·lació d'ascensors i als evolvents i altres elements comuns dels edificis.

#### CAMP 3: Provisió d'equipaments per a l'ús col·lectiu

. La **identificació i correlació de l'espai públic amb els equipaments** és una realitat en aquest projecte amb les actuacions de la nova seu del casal de barri i la nova seu de la ludoteca-casal infantil a la plaça dels Eucaliptus per una banda i, la pista poliesportiva Torre Baró per l'altra, una correlació vital per dinamitzar la vida cultural i associativa.

. És amb aquest objectiu que es proposen **nous programes vinculats als nous equipaments** com: Agents de cura de l'espai públic, el d'ús social de la nova pista poliesportiva, xarxa d'activitats esportives i de lleure o el d'intervenció en el medi obert. Un programes amb transversalitat amb el Camp 1 i especialment amb actuacions com la del nou espai públic al "Campillo de la Virgen".

**CAMP 4: Incorporació de les tecnologies de la informació en els edificis**

. Impulsar l'ampliació de la xarxa municipal de **telecomunicacions en els nous equipaments**, així com un pla d'ajuts per **col·lectivitzar antenes receptores** per a la prestació de serveis innovadors amb l'objectiu que les sinergies associades a l'ús quotidià d'aquests equipaments que permetin la implantació d'altres serveis complementaris que en molts casos requeriran el suport de les noves tecnologies.

**CAMP 5: Foment de la sostenibilitat dels desenvolupament urbà**

. Sostenibilitat mediambiental: implantar en el conjunt de de Torre Baró i Ciutat Meridiana les mesures possibles per treballar la sostenibilitat i el respecte al medi ambient, per aconseguir en el edificis i en l'espai públic millor eficàcia energètica i específicament en els nous equipaments. En aquesta línia cal destacar la instal·lació d'un **mini punt-verd** de recollida selectiva de residus a Ciutat Meridiana.

. Fomentar a través d'uns **ajuts específics per la implantació d'energies alternatives** amb la instal·lació de plaques solars a edificis privats d'habitatges.

**CAMP 6: Equitat de gènere en l'ús de l'espai urbà i dels equipaments**

. El risc de situacions d'exclusió social a Torre Baró i Ciutat Meridiana ve donat principalment per dos factors: la **immigració** (per la seva situació socioeconòmica) i l'envelliment de la població.

. Des dels Serveis Personals de territori es portaran a terme **nous programes** i activitats **d'assessorament i prevenció** en matèria de violència de gènere i discriminació de la parella, d'ús social dels espais d'esbarjo, de l'espai públic, fomentant **accions de mediació** i voluntariat veïnal. Es destaquen específicament, d'una banda, l'objectiu de millorar la convivència entre les comunitats paia i gitana, i d'altra, les activitats formatives en l'àmbit de cura i atenció a les persones amb l'objectiu de facilitar una sortida laboral estable adreçada a dones immigrades i aturades de llarga durada.

**CAMP 7: Desenvolupament de programes que comportin una millora social, urbanística i econòmica del barri**

. S'ha de tenir en compte que a Torre Baró i Ciutat Meridiana els percentatges d'immigració extracomunitària s'acosten al vint per cent, i dins la immigració, la que viu Ciutat Meridiana, és la que està en unes situacions econòmiques i socials menys favorables i ocupa habitatges en molt mal estat.

. Aquest camp incorporarà dos **nous programes** adreçats específicament a l'activitat esportiva a la nova pista poliesportiva de Torre Baró i a crear una xarxa d'activitats esportives i de lleure que comprèn totes les franges d'edat, i molt especialment, als nens, nenes i joves de 3 a 25 anys. Uns projectes que tenen com a objectiu estendre la possibilitat que les famílies puguin gaudir d'unes activitats extraescolars.

Un camp que es complementa amb un programa **d'intervenció en medi obert** destinat a detectar, prevenir i intervenir en situacions de risc social en adolescents i joves, afavorint la participació i integració.

**CAMP 8: Accessibilitat i supressió de barreres arquitectòniques**

. Torre Baró i Ciutat Meridiana, **per la configuració orogràfica demana una especial atenció en matèria d'accessibilitat i supressió de barreres arquitectòniques**. En aquest sentit s'adrecen actuacions específiques en matèria de supressió de barreres arquitectòniques a l'espai públic i amb l'estudi d'un punt neuràlgic en el territori de cohabitació d'equipaments en el turó que separa els

barris de Torre Baró i Ciutat Meridiana; un estudi que buscarà crear els fonaments i criteris per a uns futurs itineraris de vianants de relació entre els dos barris, alternatiu a l'eix de connexió viària: l'avinguda de Vallbona.

**C2 FORMA DE GESTIÓ DE LA PROPOSTA D'ACTUACIÓ**

La implementació del Projecte d'Intervenció Integral es portarà a terme sota la forma de gestió directe municipal per mitjà l'organització descentralitzada. El projecte que conté aquest dossier serà gestionat des de l'Ajuntament de Barcelona mitjançant el propi Districte i les diverses empreses municipals en funció de les seves competències. El projecte serà coordinat per la Regidoria del Districte de Nou Barris i la societat municipal PRONOBA, i en el seu seguiment hi estaran implicades les diferents entitats veïnals del barri.

El projecte restarà adscrit directament a la Regidoria del Districte de Nou Barris, garantint la màxima agilitat i jerarquia en la presa de decisions, i per tal de facilitar l'execució i coordinació de les múltiples actuacions sectorials que un projecte d'aquestes característiques ha d'integrar, alhora que **garantir la transversalitat de les actuacions proposades a través de les competències directament implicades**.

Pel que fa a la viabilitat del projecte, aquest s'ha redactat per tal que totes les actuacions puguin ser realitzades en un termini màxim de cinc anys.

**C3 REVISIÓ DELS RESULTATS DE L'ACTUACIÓ**

El conjunt de les actuacions que es proposen vol donar resposta a una realitat que amb els anys s'ha anat empitjorant i que requereix d'una visió que compregui tota la complexitat del fet urbà, social i econòmic.

Les actuacions urbanístiques volen fer de l'espai públic i els seus equipaments, el lloc on es produeixi la transformació i el canvi de direcció que avui demanen Torre Baró i Ciutat Meridiana.

La millora de l'entorn urbà, així com tots els programes socials, mediambientals i de treball que es posaran en marxa han de suposar el gir cap a la recuperació de la seva trama històrica.

Les pròpies característiques multidisciplinars dels projectes i el fet de tractar-se d'actuacions que reforcen un procés més ampli i de llarga durada, fa que els mecanismes de valoració d'impacte del conjunt del projecte siguin notablement dispersos i difícilment segregables de les valoracions globals sobre la transformació de Torre Baró i Ciutat Meridiana per tot el conjunt de projectes i accions que operen sobre el mateix territori.

És evident que la valoració final només serà acceptable si els indicadors de recuperació urbanística, econòmica i social de Torre Baró i Ciutat Meridiana s'acosten, igualen o superen els de la resta de barris de la Ciutat de Barcelona.

Pel que fa als mecanismes d'avaluació, **els indicadors de seguiment i realització de cada actuació en concret i ordenats per camps, han de ser els elements de revisió dels resultats del Pla d'Intervenció Integral**.

## C4 VALORACIÓ DELS REQUERIMENTS DE CONTINUÏTAT I MANTENIMENT

L'Ajuntament de Barcelona compta amb uns recursos econòmics, tècnics i humans que treballen per a la població, per a les empreses i per als equipaments i serveis públics de l'àrea d'intervenció integral. Per tant, la continuïtat i el manteniment del projecte integral que es proposa comptarà amb tot aquest equip i amb aquests recursos humans.

El cost de molts dels programes que ara es posin en marxa seran absorbits pels departaments i àrees de l'Ajuntament.

Des de les diferents àrees i serveis municipals, es treballa per la planificació estratègica, la rehabilitació física, la sostenibilitat ambiental, el benestar social i la dinamització econòmica del municipi i la seva àrea d'influència de manera transversal i amb una cooperació contínua i regular. I amb la responsabilitat del posterior manteniment dels diferents serveis i programes que es crearan o posaran en marxa com a conseqüència de l'execució del projecte és, bàsicament, municipal.

El finançament del manteniment dels nous serveis, equipaments i programes vindran del pressupost propi de les diferents departaments i àrees de l'Ajuntament implicades, així com dels fons públics i privats que es planteja en el quadre de finançament de diferents departaments i serveis de les altres administracions competents.

Cal tenir present que el valor afegit que presenten els recursos humans, tècnics i econòmics dels diferents serveis municipals ja existents actualment, al tenir una col·laboració regular de treball, donen un punt de partida d'execució del projecte integral d'intervenció positiu, realitzable i amb unes possibilitats clares de continuïtat.

## C5 CALENDARI DE DESPLEGAMENT DEL PROJECTE

### Calendari de desplegament

El desplegament del projecte es preveu intensiu en una primera fase pel que fa a actuacions urbanístiques i arquitectòniques estructurals en espais públics, privats i equipaments, pel que fa a les actuacions estructurals.

Altrament, el calendari de desplegament dels programes socials i econòmics té una temporalització diversa, segons la disponibilitat d'espais físics i segons el seu abast. Existeixen actuacions que es desenvolupen des d'un inici (tant si es disposa de l'espai on s'han d'ubicar com no) i d'altres, que s'implementen només quan s'hagi construït aquest espai. El desenvolupament d'aquestes, per tant, es distribueix durant els 5 anys, tal com el calendari de desplegament del projecte concreta en el quadre annex A.2.

## C6 Aspectes financers

Sense perjudici de l'avaluació més detallada que es recull en les fitxes corresponents a les diferents actuacions que componen el projecte, el cost global del mateix se situa en **l'import màxim aprovat en el marc de la convocatòria d'ajuts vinculada a la Llei 2/2004, és a dir: VINT MILIONS (20.000.000,-) d'Euros. D'aquests, el 50% serà finançat pel Fons de la Llei anterior, el 44,58% per l'Ajuntament i, la resta, un 5,43% per altres fonts no públiques.**

El pressupost total es distribueix en actuacions en els següents camps: Camp 1: Millora de l'espai públic i dotació d'espais verd; Camp 2: Rehabilitació i equipament dels elements col·lectius dels

edificis; Camp 3: Provisió d'equipaments per a l'ús col·lectiu; Camp 4: Incorporació de les tecnologies de la informació en els edificis; Camp 5: Foment de la sostenibilitat del desenvolupament urbà; Camp 6: Equitat de gènere en l'ús de l'espai urbà i dels equipaments; Camp 7: Programes per a la millora social, urbanística i econòmica; Camp 8: Accessibilitat i supressió de barreres arquitectòniques. El desglossament per actuacions consta en els quadres resum.

La importància i l'abast del projecte que es presenta, i donat que les necessitats de l'àrea delimitada, depassa, en algunes de les seves actuacions, allò que s'ha determinat com a actuació finançable en la Llei 2/2004, de 4 de juny, de millora de barris, àrees urbanes i viles que requereixen una atenció especial; cal indicar que fora de l'àmbit dels fons de foment del programa de barris, però com a conseqüència de la intervenció integral que es proposa i es requereix en l'àrea delimitada, es duran a terme altres actuacions complementàries en l'àmbit tal com es detalla en l'apartat C8.

La periodificació prevista, parteix de considerar i preveure una primera fase d'intervenció intensiva en els Camps 1,2 i 3, és a dir, una primera intervenció urbanístico-arquitectònica sobre l'espai públic, els equipaments i els edificis privats, per tal d'executar al llarg de 4 anys, i en la mesura d'adequació d'aquests espais, els programes socials, econòmics i de millora ambiental.

També en el pressupost del projecte s'ha tingut en compte l'increment de l'IPC, en funció del calendari de desplegament que s'ha definit. En base a una previsió d'un 3% anual, s'han considerat els coeficients correctors següents:

any 2006= 100 / any 2007= 103 / any 2008= 106,09 / any 2009= 109,27 / any 2010= 112,55

## C7 COOPERACIÓ

En el marc del PDC de Torre Baró s'han organitzat diferents taules de treball per tractar sectorialment diferents temes d'interès pel barri (Prevenió, Neteja, Urbanisme, Sòcio-educació i cultural). Una d'aquestes taules té a veure amb el desenvolupament urbanístic i l'aplicació del PERI, que des de sempre ha estat una de les principals preocupacions i demandes dels veïns del barri. Això fa que aquesta taula es pogués convertir en el principal espai de seguiment global del projecte de la Llei de Barris, al marge de la Comissió de Seguiment més formal prevista a la normativa.

El projecte de la Llei de Barris s'ha presentat i discutit amb la Junta de l'Associació de Veïns i amb d'altres veïns individuals, destacant com a valoració del projecte que aquest podria donar una empenta molt important als diferents projectes de reforma urbanística plantejats al barri, a la millora dels equipaments i a la millora de les condicions socials dels veïns i veïnes.

Pel que fa a Ciutat Meridiana, durant els propers dies està previst fer la presentació del projecte de la Llei de Barris a l'Associació de Veïns. En el marc del futur Pla de Desenvolupament Comunitari els temes de millores urbanístiques i de mobilitat tindran un paper molt important, que caldrà reproduir en una taula de treball amb la participació dels veïns i entitats pel seguiment dels projectes plantejats a la Llei de barris.



## C8 ALTRES INTERVENCIIONS PÚBLIQUES EN EL MATEIX ÀMBIT

A banda de les actuacions contemplades en el projecte, des del Pla d'Actuació del Districte de Nou Barris i des de diferents Sectors i Ens de l'Ajuntament de Barcelona, està previst que en el mateix període temporal del projecte 2006-2010 se seguiran realitzant actuacions rellevants al territori de Torre Baró i Ciutat Meridiana.

### 1.-HABITATGE

La situació de l'habitatge de Torre Baró i Ciutat Meridiana es caracteritza per:

- L'encariment desmesurat dels preus dels pisos, seguint la tònica general, molt per sobre de les puges dels salaris i de l'IPC, representen un esforç important per les famílies.
- L'augment de la demanda, s'ha basat en l'emancipació de molts joves, sols o en parella, amb l'arribada de nous veïns de l'àmbit metropolità i de nous immigrants, en el canvi de pis per millorar-ne la qualitat, o en la inversió en l'habitatge per la seva revalorització.
- La falta d'habitatges de lloguer de tot tipus, que afecta sobretot a persones i famílies amb rendes mitges i baixes.
- L'existència d'un estoc de pisos on no hi consta ningú empadronat, i d'un important parc d'habitatges degradats.
- L'ocupació com a habitatge d'alguns pisos o locals per part de la nova immigració, que no reuneixen condicions exigides actualment, i en alguns casos, l'excés de persones per habitatge.

L'Ajuntament treballa per aconseguir que els ciutadans disposin d'un habitatge digne. Per això ha d'intensificar la política d'habitatge, adreçar-la de forma preferent als ciutadans de rendes mitges i baixes i molt especialment a aquells grups de població més vulnerable.

### ACTUACIÓ: Oficina d'habitatge de Nou Barris

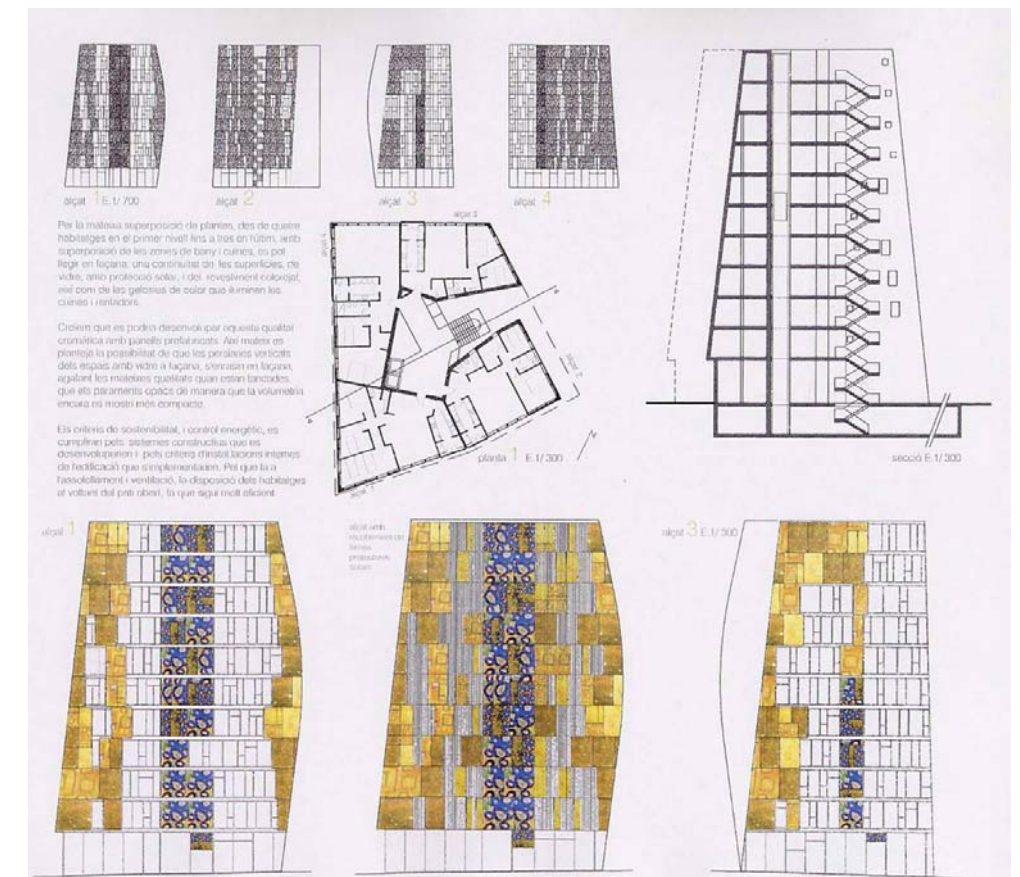
Per tal d'assolir l'objectiu de facilitar als ciutadans d'aquest sector la millora del seu par d'edificis, l'Ajuntament de Barcelona ha incorporat a la seva xarxa d'oficines d'Habitatge l'Oficina de Nou Barris, amb intenció d'apropar als residents del Districte la gestió en matèria de rehabilitació que sigui necessària per desenvolupar els ajuts vigents de Decret 455/2004 de 14 de desembre de regulació del Pla de Rehabilitació d'Habitatges a Catalunya.

Aquesta oficina estarà oberta durant la totalitat del període de desenvolupament del Projecte de la Llei de Barris de Torre Baró i Ciutat Meridiana amb una previsió de costos de 850.000 euros.

**ACTUACIÓ:** Construcció de **375 habitatges de titularitat pública** amb un sostre total de 34.004 m<sup>2</sup> sobre una superfície de sòl de 6.780 m<sup>2</sup> en el P.M.U. del Sector 1 de Torre Baró repartits segons:

Illa A (3.373 m <sup>2</sup> ):	34 habitatges
Illa B (6.346 m <sup>2</sup> ):	70
Illa C (10.996 m <sup>2</sup> ):	120
Illa D (5.288 m <sup>2</sup> ):	60
Illa F (4.692 m <sup>2</sup> ):	49
Illa G (3.996 m <sup>2</sup> ):	42

Superfície actuació (sostre)	34.004,00 m <sup>2</sup>
Inversió	23.802.800,00.-€
Calendari	2006-2008



**ACTUACIÓ:** Construcció de **45 habitatges de H.P.O.** amb aparcament al carrer Martorelles:

Superfície actuació	6.294,65 m <sup>2</sup>
Inversió	4.664.465,27.-€
Calendari	finalitzat 2005

## 2.- SANITAT

### AMPLIACIÓ C.A.P. CIUTAT MERIDIANA

**ACTUACIÓ:** Ampliació consistent en: despatx per treballador social, espais per consultes de medicina general, consultes infermeria, consulta especialista, consulta llevadora, vestidors personal i part proporcional d'espera i serveis.

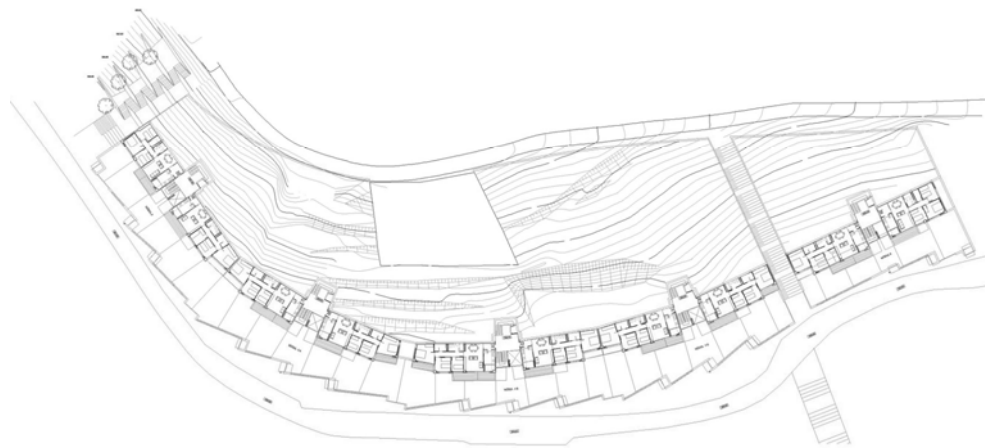
Superfície actuació	340,00 m <sup>2</sup>
Inversió	600.000,00.-€
calendari	2007-2008

## 3.- ENSENYAMENT

### AMPLIACIÓ I MILLORA DELS ESPAIS C.E.I.P. ELISENDA DE MONTCADA

**ACTUACIÓ:** Remodelació de planta baixa, gimnàs, accessos i ludoteca

Inversió	500.000,00 .-€
Inici obres	novembre 2006



#### 4.- CULTURA

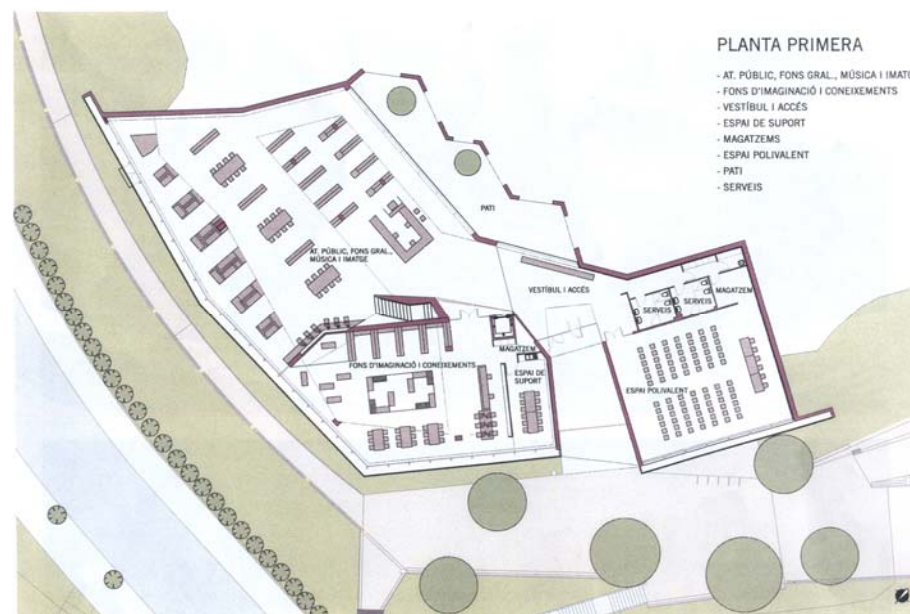
##### CONSTRUCCIÓ DE LA BIBLIOTECA DE LA ZONA NORD

**ACTUACIÓ:** La proposta pretén conjugar els requeriments d'un equipament destinat a biblioteca pública amb els condicionants del solar; la necessitat d'incorporar gran part del programa en planta única contra una topografia en fort pendent. Es proposa integrar el volum de l'edifici en el vessant de la muntanya, realitzant un buidat per encabir el programa dins el perfil actual de les terres.

En planta baixa es disposen les parts del programa més generals i de més afluència d'usuaris, i en planta segona els usos més específics. La sala polivalent podrà ser segregada de la resta de l'edifici, permetent realitzar un ús exclusiu fóra d'hores d'apertura de la biblioteca.

Per apropar el nou equipament als fluxes de circulació peatonal propers a l'estació de Torre Baró es disposa una escala i un ascensor, que s'integrarà al llenguatge formal de l'edifici.

Superfície actuació	1.700,00 m <sup>2</sup>
Inversió	3.060.000,00.-€
calendari	2007-200



#### 5.- MOBILITAT

**ACTUACIÓ:** Connexió Avinguda Vallbona, N-152, BV-5001 i Ronda Montcada (fase I): **"Pont del Congost"**. Pont construït pel mètode d'empenta, enllaça el carrer Escolapi Càncer de Torre Baró amb l'Horta de la Ponderosa del Barri de Vallbona. Addicionalment a l'obra del pont, s'han fet actuacions complementàries d'accessos, semàfors i ascensors, en relació als barris de Torre Baró, Ciutat Meridiana i Vallbona.

Dades més significatives de l'obra:

Longitud: 176 m. (el pont creua per sobre la C-58, la C-33, la C-17 i les vies de Renfe)

El pont és una estructura singular mixta de formigó i acer, projecte de l'enginyer de camins Javier Manterola, especialitzat en aquest tipus d'obra pública. El pont consta d'una secció triangular recolzada sobre quatre piles postesades de diferents alçades, amb un màxim de 12'6 metres, i dos estreps convencionals. Aquestes piles son de formigó postesat, travessades per cables d'acer que comprimeixen l'estructura. La seva geometria ve condicionada per l'espai disponible entre les diferents vies, cosa que les fa especialment estretes i esveltes.

El pont està format per un cos principal i un altre de secundari. El cos principal consta d'una calçada de 10 metres d'amplada destinada al tràfic rodat i una vorera de 5'75 metres, destinada a l'ús dels vianants i el carril-bici. El cos secundari és una calçada d'ús exclusiu pels vianants, amb una amplada de 4'20 metres.

Inversió	13.000.000,00.-€
Calendari	executat març 2006

Inversió	13.000.000,00.-€
Calendari	executat març 2006



## 6.- APARCAMENT

### APARCAMENT SUBTERRANI AL CAMP FUTBOL DE CIUTAT MERIDIANA

**ACTUACIÓ:** Nou aparcament de 250 places amb un rati de 26,25 m<sup>2</sup>/plaça sota el camp de futbol existent a Ciutat Meridiana amb trasllat provisional d'aquest aprofitant la parcel·la annexa superior.

Fase 1: trasllat camp de futbol (inclou vestuaris provisionals)	275.251,00 €
Fase 2: execució aparcament	4.212.981,00 €
Fase 3: reposició camp de futbol i nous vestuaris	567.965,00 €

Inversió	5.056.198,00.-€
Calendari	setembre 2006

## 7.- ESPAI PÚBLIC

### REORDENACIÓ I TRACTAMENT PAISAGÍSTIC DEL TORRENT DE LA FONT MAGUÉS A TORRE BARÓ: "PARC CENTRAL"

**ACTUACIÓ:** Un dels objectius d'aquest projecte és dotar al barri de Torre-Baró d'un nou espai de centralitat on desenvolupar aquelles activitats lúdico-esportives i culturals que manquen en el barri.

La proximitat al Parc de Collserola i la seva posició longitudinal de límit entre el barri i la muntanya, fan que la nova actuació hagi de tenir un caràcter integrador amb l'entorn forestal existent. Ha de ser un espai de connexió entre la ciutat i el Parc, i alhora, un espai de transició que permeti harmonitzar les difícils relacions de veïnatge entre l'espai natural i l'espai construït.

Entenem el parc com una porta d'entrada a Collserola. Un recorregut des de la plaça dels Eucaliptus fins al mirador de Torre Baró, i que, amb la construcció de la nova passarel·la sobre l'autopista, tingui continuïtat fins al barri de Vallbona.

El projecte de reordenació del torrent, per tant, ha de satisfer les necessitats d'equipaments i espais d'oci que demanen els veïns del barri i alhora ha de ser un espai de connexió entre la ciutat i la muntanya, respectant i integrant l'entorn forestal en què es troba situat.

El parc s'organitza a través de la creació d'unes plataformes on s'hi ubiquen les activitats lúdico-esportives, connectades per un camí de pendent variable segons la seva situació dins del parc. Es tracta d'un recorregut de transició des de la ciutat a la muntanya, definint tres espais diferenciats. Destaquen: Àrea d'oci 2.730,00 m<sup>2</sup>, Àrea de jocs 500,00 m<sup>2</sup>, Àrea esportiva 2.115,00 m<sup>2</sup> i Àrea d'estada 650,00 m<sup>2</sup>.

Superfície actuació:	47.520,00 m <sup>2</sup>
Inversió	3.451.000,00.-€
Calendari	projecte en redacció



## 8.- INFRASTRUCTURES

### CLAVEGUERAM

**ACTUACIÓ:** La conca de Torre Baró està formada per un eix principal de fort pendent amb diàmetre variable entre 400 mm. i 1100 mm. que recull i condueix les aigües de tot el barri fins al seu punt de desguàs en el Torrent Tapioles per a vessar-les al riu Besòs.

A Escolapi Càncer es construirà un col·lector en forma de calaix de 1,40 x 1,70 m. de secció, situat al mig de la calçada que substituirà al tipus T-111 existent. Des de la cruïlla amb el carrer Castelldefels fins a l'entrada al Parc Central, es desdobra aquest col·lector existent amb altre de secció tipus de un metro de diàmetre. En el tram final, el desnivell de 6 m d'alçada entre el nou col·lector i els tubs D2200 que travessen l'autopista, es soluciona amb un ràpid, part d'ell situat sota la zona edificable de l'illa B. Aquest col·lector continua i travessa les línies ferroviàries i les autopistes amb dos tubs Ø 2.000.

Inversió	800.000,00.€
Calendari	2007

## 9.- PARTICIPACIÓ CIUTADANA

**ACTUACIÓ:** Es tracta de diferents projectes referenciats des de serveis socials exclusivament o conjuntament amb altres serveis, i oberts a tota la població del territori.

Teatre social ( SSAP, Centre Civic): espai de creació intergeneracional a on participen bàsicament veïns i veïnes del territori i de la resta de ciutat. Es parteix de qüestions plantejades pels propis participants i que succeeixen en el barri s'escenifica i es produeix un petit espectacle.

"Ara et toca a Tu" (SSAP): Espai grupal per dones amb carregues familiars.

Tallers informatius per la gent gran( SSAP,ABS): Espais informatius destinats a presentar els diversos recursos que des de Serveis Socials i des de l'Àrea Bàsica de Salut ,podem oferir a la gent gran, a l'hora que recollim les necessitats i percepcions del seu barri.

JASP ( SSAP) : Projecte destinat als adolescents per prevenir conductes de risc,relacionades bàsicament amb la seva sexualitat.


Aquests projectes es fan des del Centre de Serveis Socials de la Zona Nord i es financen amb el pressupost ordinari del Districte

A més hi ha d'altres projectes que es realitzen des de serveis socials i que tenen un caràcter més de relació i per tant no amb una relació directe amb els ciutadans ( comissions socials, comissió d'adolescents i joves, taula de salut, xarxa de serveis.... ).

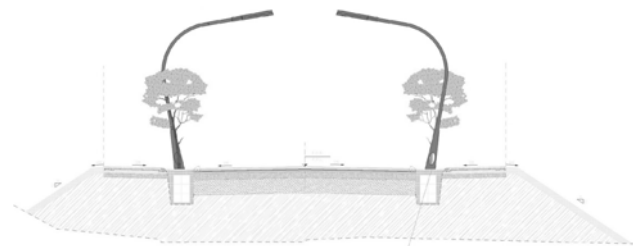
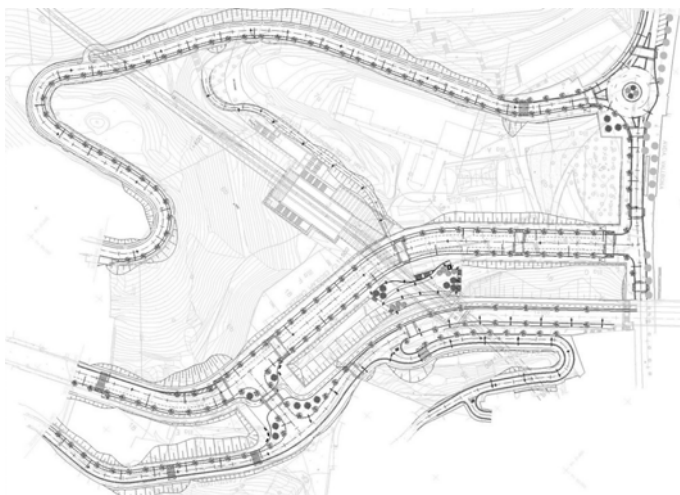
Al Barri de Torre Baró funciona, des de l'any 2005 un Pla de Desenvolupament Comunitari, segons l'Acord Institucional pel Desenvolupament Comunitari al Districte de Nou Barris signat entre l'Ajuntament de Barcelona (regidoria de Benestar Social i districte de Nou Barris) i la Generalitat de Catalunya (Direcció General d'Actuacions Cíviques i Comunitàries de la Conselleria de Benestar i Família). Aquest acord preveu un finançament anual fins l'any 2007 compartit entre les dues administracions a raó de 25.000 euros per part de la Generalitat i 20.000 euros per part de l'Ajuntament.

En aquest PDC hi participen les diferents entitats del barri, amb un paper promotor per part de l'Associació de Veïns, representants de les dues administracions així com dels diferents serveis públics que presten servei al barri. L'objectiu és compartir estratègies i sumar aportacions de tots els agents implicats per engegar accions conjuntes per millorar les condicions de vida al barri, i promocionar la participació i la implicació dels veïns en la resolució dels seus problemes.

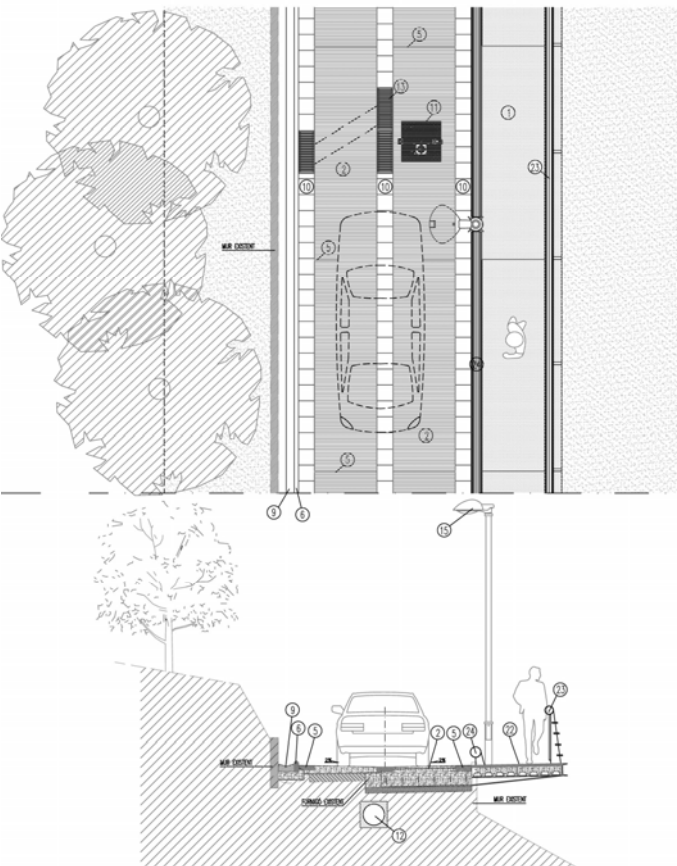
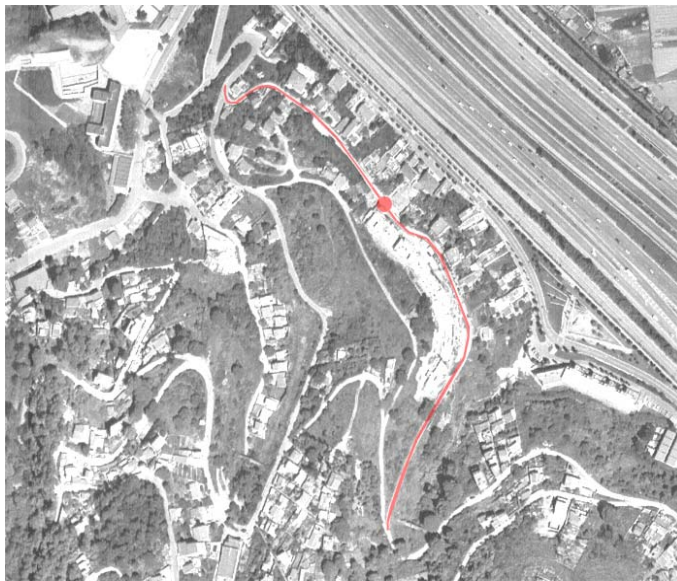
A Ciutat Meridiana està prevista la signatura d'un acord entre l'Ajuntament, la Generalitat i l'Associació de Veïns per iniciar un Pla de Desenvolupament Comunitari a Ciutat Meridiana a partir del 2006, en el que hi participarien el conjunt de les entitats i serveis del barri, així com representants de les dues administracions. El finançament d'aquest pla seria de 20.000 euros Ajuntament de Barcelona i 25.000 euros Generalitat de Catalunya.



C8 DETALL D'ACTUACIONS CONCRETES



<b>CAMP:</b>	<b>1</b>	<b>MILLORA DE L'ESPAI PÚBLIC I DOTACIÓ D'ESPAIS VERDS</b>
<b>ACTUACIÓ:</b>	<b>1.1</b>	<b>URBANITZACIÓ AV.ESCOLAPI CANCER I AV.VALLBONA AL SECTOR 1 DEL PMU TORRE BARÓ</b>
	Transversalitat amb camps: 3 i 8	
<b>Descripció de l'actuació:</b>	<p><b>L'Avinguda de Vallbona és el principal eix viari de connexió de Torre Baró amb els barris propers de Ciutat Meridiana i Trinitat Nova</b>, discorre paral·lela al traçat de les autopistes i vies de tren, i d'ella pengen els dos eixos d'accés a l'interior del barri: l'avinguda Escolapi Cancer i el carrer Sant Feliu de Codines.</p> <p><b>L'Avinguda Escolapi Cancer</b>, amb la remodelació prevista es convertirà en l'<b>eix vertebrador que penetra a l'interior del barri de Torre Baró</b>, recollirà totes les instal·lacions urbanes i, donarà accés al futur Parc Central (veure actuacions no finançables) i connectarà amb el futur Camí de Ronda.</p> <ul style="list-style-type: none"> <li>. Avinguda Vallbona, rectificarà el traçat per a poder situar la rotonda de 15 m. de diàmetre interior i calçada de 6 m., en l'enllaç amb el carrer Sant Feliu de Codines i ampliar al màxim la nova plaça dels Eucaliptus. Té una secció de 6 m. de calçada i una vorera de 6 m. al costat dels habitatges i altra vorera d'amplada variable, de 4 a 8 m. a la zona de l'andana. Un tram amb una longitud de 190 m. i un pendent del 0,50 %.</li> <li>. Avinguda Escolapi Càncer, amb un tram inferior de 250 m., de pendent suau 0,50– 3,60 % a la vora els blocs i una secció de 20 m., amb calçada de 6,60 m i dos bandes d'aparcaments de 2,20 m. i voreres de 4,50 m. El tram superior davant els edificis d'habitatges té 100 m. de longitud i un pendent del 5 % i, una secció de calçada de 5,60 m., aparcament a una banda de 2,00 m., la vorera d'aquesta banda és variable, entre 5 i 8 m. per on passa el "carril bici" de la Ronda Verda.</li> </ul>	
<b>Objectius:</b>	<ul style="list-style-type: none"> <li>. Millorar la connectivitat interna.</li> <li>. Adequar i modernitzar la qualitat d'urbanització i serveis: es remodelen i soternen les xarxes de distribució de energia elèctrica, aigua, gas i telefonia, i es preveu la seva prolongació futura cap a les altres parts del barri</li> <li>. Dotació d'arbrat i mobiliari urbà, instal·lacions d'enllumenat, clavegueram i rec per degoteig.</li> <li>. Assolir l'eficiència energètica desitjable en l'enllumenat públic conjuminant contaminació lumínica i baix consum.</li> <li>. Configurar les avingudes i els passeigs amb façanes contínues que evitin discontinuïtats i buits urbans o recorreguts desproveïts d'activitat.</li> <li>. Remodelar la xarxa de clavegueram per complert; el tram central que recull les aigües del torrent es fa de nou seguint el nou traçat del carrer Escolapi Càncer i millorant la unió amb el tram per sota de les autopistes. (veure actuacions no finançables).</li> </ul>	
<b>Beneficiaris:</b>	Residents a Torre Baró, la població en general i les noves activitats econòmiques.	
<b>Dotació econòmica prevista:</b>	Inversió total: 4.733.990€ Font de finançament: Ajuntament de Barcelona (50%) i subvenció Fons de Barris (50%). Conceptes inclosos: honoraris; costos de gestió; cost estimat de l'execució de l'obra, tot amb IVA inclòs.	
<b>Calendari de desplegament:</b>	2007-2010	
<b>Organisme o àrea responsable:</b>	Districte Nou Barris i PRONOBA	
<b>Indicadors de realització:</b>	m2 urbanitzats	
<b>Indicadors de resultat / impacte:</b>	<ul style="list-style-type: none"> <li>. índex de satisfacció</li> <li>. millora de la imatge urbana</li> <li>. indicadors sostenibilitat segons Agenda 21 local</li> <li>. nombre places aparcament</li> </ul>	

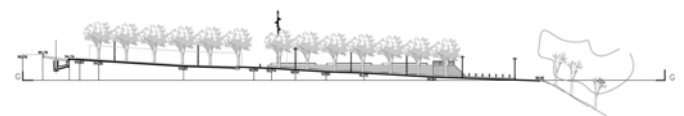



<b>CAMP:</b>	<b>1</b>	<b>MILLORA DE L'ESPAI PÚBLIC I DOTACIÓ D'ESPAIS VERDS</b>
<b>ACTUACIÓ:</b>	<b>1.2</b>	<b>URBANITZACIÓ CARRER MARTORELLES</b>
	Transversalitat amb camps: 8	
<b>Descripció de l'actuació:</b>	<p>Urbanització del carrer Martorelles amb una superfície de 3.840 m<sup>2</sup> per <b>concloure la operació dels habitatges de titularitat pública construïts per el Patronat Municipal de l'Habitatge P.M.H.</b> (veure operacions no finançables). Amb una calçada de 3,25 m. des de el carrer Ripollet fins el carrer Llerona, s'afegeix en un costat una vorera volada sobre la zona verda pública de 1,60 m. Una optimització de les voreres que permet la creació de petites borses d'aparcament properes als habitatges amb zones de càrrega i descàrrega, contenidors de brossa orgànica i selectiva.</p> <p>Una actuació amb dotació d'arbrat i talús amb arbustatge autòcton i mobiliari urbà, instal·lacions d'enllumenat, clavegueram i rec per degoteig, i soterrament de les línies aèries elèctriques,</p>	
<b>Objectius:</b>	<ul style="list-style-type: none"> <li>. Millorar la connectivitat interna.</li> <li>. Adequar i modernitzar la qualitat d'urbanització i serveis.</li> <li>. Assolir l'eficiència energètica desitjable en l'enllumenat públic conjuminant contaminació lumínica i baix consum.</li> <li>. Acondicionament de places d'aparcament per a residents.</li> <li>. Incrementar el verd urbà.</li> </ul>	
<b>Beneficiaris:</b>	Residents a Torre Baró, la població en general.	
<b>Dotació econòmica prevista:</b>	<p>Inversió total: 125.000€                  Font de finançament: Ajuntament de Barcelona (50%) i subvenció Fons de Barris (50%).                  Conceptes inclosos: honoraris; costos de gestió; cost estimat de l'execució de l'obra, tot amb IVA inclòs.</p>	
<b>Calendari de desplegament:</b>	2006	
<b>Organisme o àrea responsable:</b>	Districte Nou Barris i PRONOBA	
<b>Indicadors de realització:</b>	3.840 m <sup>2</sup> urbanitzats	
<b>Indicadors de resultat / impacte:</b>	<ul style="list-style-type: none"> <li>. índex de satisfacció</li> <li>. millora de la imatge urbana</li> <li>. indicadors sostenibilitat segons Agenda 21 local</li> <li>. nombre places aparcament</li> </ul>	






<b>CAMP:</b>	<b>1</b>	<b>MILLORA DE L'ESPAI PÚBLIC I DOTACIÓ D'ESPAIS VERDS</b>
<b>ACTUACIÓ:</b>	<b>1.3</b>	<b>NOU ESPAI CÍVIC A LA PLAÇA DELS EUCALIPTUS (ZONA VERDA)</b>
	Transversalitat amb camps: 3 i 8	
<b>Descripció de l'actuació:</b>	<p>Una <b>nova àrea de centralitat</b> entorn els elements bàsics de mobilitat. És en aquesta àrea on s'ha ubicat l'estació de Torre Baró de la recent inaugurada línia 11 de metro i on s'enllaça l'Avinguda de Vallbona amb el nou pont sobre les autopistes "Pont del Congost".</p> <p>La nova plaça del barri és de forma regular, limitada per les edificacions, <b>amb implantació de comerços i construcció de nous habitatges de promoció pública</b>. Es disposa en el punt de confluència dels recorreguts, protegida del trànsit de les autopistes properes, però oberta a l'Avinguda Escolapi Càncer, buscant la millor insolació. Es preveu modificar l'actual topografia per aconseguir un espai públic pràcticament pla. La rasant dels nous espais ve condicionada per les rasants existents de l'Avinguda Vallbona i el nivell obligat de pas del col·lector per sobre de la coberta existent del túnel de metro.</p> <p>La concreció de la plaça central, de dimensió rectangular 50 x 45 metres, oberta i amb vistes a les muntanyes laterals, solament tancada parcialment pels edificis que l'envolten, estarà en relació directa amb l'activitat que potencialment es pretén desenvolupar, com pot serà la de trobada i esbarjo, i la derivada del comerç. Conseqüentment es potenciarà l'execució de les àrees pavimentades amb il·luminació difusa i fanals baixos.</p>	
<b>Objectius:</b>	<ul style="list-style-type: none"> <li>. Generar un nou espai cívic d'identitat i d'accés a Torre Baró i Ciutat Meridiana.</li> <li>. Nova àrea de centralitat del barri: un espai que s'ha de convertir en la "plaça major".</li> <li>. Vincular l'ús de l'espai públic amb els nous equipaments públics que l'envolten, generant un ús cívic i de participació en l'entorn: Nou Casal de Barri (actuació 3.1), CAP Ciutat Meridiana i Biblioteca Zona Nord (veure actuacions no finançables).</li> </ul>	
<b>Beneficiaris:</b>	Residents a Torre Baró, la població en general i les noves activitats econòmiques.	
<b>Dotació econòmica prevista:</b>	Inversió total: 900.000€ Font de finançament: Ajuntament de Barcelona (50%) i subvenció Fons de Barris (50%). Conceptes inclosos: honoraris; costos de gestió; cost estimat de l'execució de l'obra, tot amb IVA inclòs.	
<b>Calendari de desplegament:</b>	2007-2009	
<b>Organisme o àrea responsable:</b>	Districte Nou Barris i PRONOBA	
<b>Indicadors de realització:</b>	2.250 m2 urbanitzats La formalització de la plaça del Eucaliptus, al centre del barri, de 2.250 m2, com element organitzador de l'activitat ciutadana;	
<b>Indicadors de resultat / impacte:</b>	<ul style="list-style-type: none"> <li>. Índex de satisfacció</li> <li>. Millora de la imatge urbana</li> <li>. Indicadors sostenibilitat segons Agenda 21 local</li> <li>. Reducció de l'impacte visual</li> </ul>	



<b>CAMP:</b>	<b>1</b>	<b>MILLORA DE L'ESPAI PÚBLIC I DOTACIÓ D'ESPAIS VERDS</b>
<b>ACTUACIÓ:</b>	<b>1.4</b>	<b>NOU ESPAI PÚBLIC A "EL CAMPILLO DE LA VIRGEN"</b>
	Transversalitat amb camps: 8	
<b>Descripció de l'actuació:</b>	<p>L'àrea del "Campillo de la Virgen" delimitada pels carrers Brull i Vilatorca per on també s'accedeix al barri de Ciutat Meridiana.</p> <p>Es preveu la construcció d'unes instal·lacions que la converteixin en <b>l'àrea central esportiva i de lleure del barri</b>. Es creen tres zones diferenciades, adaptant-se en tot moment a l'orografia del terreny:</p> <p>La primera zona, de petanques, està delimitada pel carrer Brull i el carrer Vilatorca. Es creen tres plataformes que tenen una diferència d'alçada d'un metre aproximadament, separades per grades o escales.</p> <p>La segona zona, de jocs infantils, se situa a l'entrada del carrer Vilatorca. És pràcticament plana i compta amb jocs infantils. Està delimitada per una tanca de protecció de fusta.</p> <p>La tercera zona, està delimitada pel carrer Vilatorca i el pendent de la muntanya. Aquest emplaçament s'ha pensat per la pràctica de jocs esportius. Per això hi ha una pista de bàsquet, una de voleibol i una de futbol.</p> <p>La zona del Campillo, amb una extensió total de 8.678 m<sup>2</sup>, situat a la part alta del sector, en una explanada on s'ha d'aconseguir l'horitzontalitat per poder col·locar unes instal·lacions de camp de futbol-sala, bàsquet, pista de tennis i els vestuaris corresponents, així com el carrer d'accés; per aquesta operació. S'ha de modificar la topografia amb murets i talussos que es tractaran amb vegetació.</p> <p>Cost urbanització zones esportives: 2.730 m<sup>2</sup>x200 €/m<sup>2</sup>= 546.000 €                  Cost urbanització zones verdes: 6.440 m<sup>2</sup>x125 €/m<sup>2</sup>= 805.000 €                  Cost estimat total actuació: 546.000+805.000= 1.351.000 €</p>	
<b>Objectius:</b>	<p>Reducció de l'impacte ambiental.</p> <p>Qualitat i durabilitat dels materials de reurbanització, contribuint a la reducció de costos de manteniment.</p> <p>Utilitzar fonts alternatives d'alimentació d'aigua de reg, a través de l'aprofitament de mines i pous existents.</p> <ul style="list-style-type: none"> <li>. Millorar la connectivitat interna.</li> <li>. Adequar i modernitzar la qualitat d'urbanització i serveis.</li> <li>. Incrementar el verd urbà.</li> </ul>	
<b>Beneficiaris:</b>	Residents a Torre Baró i Ciutat Meridiana, la població en general.	
<b>Dotació econòmica prevista:</b>	Inversió total: 1.651.000 € Font de finançament: Ajuntament de Barcelona (50%) i subvenció Fons de Barris (50%). Conceptes inclosos: honoraris; costos de gestió; cost estimat de l'execució de l'obra, tot amb IVA inclòs.	
<b>Calendari de desplegament:</b>	2008-2010	
<b>Organisme o àrea responsable:</b>	Districte Nou Barris i PRONOBA	
<b>Indicadors de realització:</b>	<ul style="list-style-type: none"> <li>. Zones esportives: 2.730 m<sup>2</sup></li> <li>. Zones verdes: 6.440 m<sup>2</sup></li> <li>. Total Superfície d'actuació: 9.170 m<sup>2</sup></li> </ul>	
<b>Indicadors de resultat / impacte:</b>	<ul style="list-style-type: none"> <li>. Índex de satisfacció</li> <li>. Millora de la imatge urbana</li> <li>. Indicadors sostenibilitat segons Agenda 21 local</li> </ul>	





<b>CAMP:</b>	<b>1</b>	<b>MILLORA DE L'ESPAI PÚBLIC I DOTACIÓ D'ESPAIS VERDS</b>
<b>ACTUACIÓ:</b>	<b>1.5</b>	<b>OBTENCIÓ DE SÒL PER LA CREACIÓ DE ZONES VERDES</b>
	Transversalitat amb camps: 5,6,7 i 8	
<b>Descripció de l'actuació:</b>	<p>Desenvolupament del planejament derivat pendent a Torre Baró en l'anomenat PMU sector 3 que comprèn als sòls situats a l'inici dels Torrent de la Font d'en Magués, a la part alta del barri i contigu a l'àrea forestal del Parc de Collserola, amb una superfície total de 118.726 m2, preveu <b>augmentar la superfície d'espais lliures</b> i fomentar la seva integració en el Parc de Collserola.</p> <p>Cost d'expropiació de les finques afectades al sector 3 de la MPGM de Torre Baró:</p> <p>- Finques edificades:</p> <p>Sòl: (Superfície) x (Ponència de Valors Cadastrals, actualitzada segons l'IPC) x Aprofitament del sector)</p> <p>Sòl: 4.257 m2 x 285,96 €/m2 sostre x 0,24 m2 sostre/ m2 de sòl = 292.159 €</p> <p>Construccions: (Superfície) x (Valor tipus del Butlletí Econòmic de la Construcció) x (Depreciació)</p> <p>Construccions: 2.851 m2 x 701,04 €/m2 sostre x 0,60 = 1.199.200 €</p> <p>Enderrocs: 2.851 m2 x 36 €/m2 = 102.636 €</p> <p>Indemnitzacions ocupants: 18.000 € x 41 famílies ocupants = 738.000 €</p> <p>Total: 2.331.995 €</p> <p>5% Premi d'afecció: 116.600 €</p> <p>Total: 2.448.595 €</p> <p>- Finques no edificades:</p> <p>Sòl: (Superfície) x (Ponència de Valors Cadastrals, actualitzada segons l'IPC) x 8Aprofitament del sector)</p> <p>Sòl: 20.304 m2 x 285,96 €/m2 sostre x 0,24 m2 sostre/ m2 de sòl = 1.393.472 €</p> <p>5% Premi d'afecció: 69.673 €</p> <p>Total: 1.463.145 €</p> <p>Total actuació: 3.911.740 €</p>	
<b>Objectius:</b>	<ul style="list-style-type: none"> <li>. Augmentar la superfície forestal del Parc de Collserola.</li> <li>. Adquisició del sòl i sostre assenyalats amb despeses de trasllat si s'escau, enderroc de les edificacions i acondicionament del terreny.</li> <li>. Reconèixer el límit del barri, resolent com a zona verda el conatcte de Collserola amb el parc.</li> <li>. Establir els criteris per a elaborar una llista d'habitatges que es considerin no recuperables, amb delimitació d'una àrea de tempteig i retracte que faciliti l'obtenció pública del sòl, alhora que establint els mecanismes que garanteixin el dret dels afectats a l'accés a les promocions d'habitatge públic que du a terme l'empresa pública REGESA en l'anomenat sector 1 de Torre Baró (veure actuacions no finançables).</li> </ul>	
<b>Beneficiaris:</b>	Residents a Torre Baró i Ciutat Meridiana i la població en general.	
<b>Dotació econòmica prevista:</b>	<p>Inversió total: 3.911.740€</p> <p>Font de finançament: Ajuntament de Barcelona (50%) i subvenció Fons de Barris (50%).</p> <p>Conceptes inclosos: honoraris; costos de gestió; cost estimat de l'execució de l'obra, tot amb IVA inclòs.</p>	
<b>Calendari de desplegament:</b>	2006-2010	
<b>Organisme o àrea responsable:</b>	Districte Nou Barris i PRONOBA	
<b>Indicadors de realització:</b>	<ul style="list-style-type: none"> <li>. m2 de sòl expropiats o adquirits</li> <li>. m2 de sostre enderrocats</li> <li>. nombre de famílies reallotjades</li> </ul>	
<b>Indicadors de resultat / impacte:</b>	m2 sòl alliberats	



<b>CAMP:</b>	<b>2</b>	<b>REHABILITACIÓ I EQUIPAMENT DELS ELEMENTS COL·LECTIUS DELS EDIFICIS</b>
<b>ACTUACIÓ:</b>	<b>2.2</b>	<b>REHABILITACIÓ I EQUIPAMENT DELS ELEMENTS COL·LECTIUS DELS EDIFICIS</b>
	Transversalitat amb camps: 4, 5, 6, 7 i 8	
<b>Descripció de l'actuació:</b>	<p>. Des de l'Oficina d'Habitatge territorial del Districte de Nou Barris, amb un punt d'informació permanent es tracta de generar una cultura de la rehabilitació i el manteniment. <b>Involucrar als propietaris i veïns en la millora de Torre Baró i Ciutat Meridiana</b>, que assessori i doni suport als ciutadans en matèria de lloguer i de la propietat amb difusió i gestió dels ajuts públics fins un màxim del 50% del pressupost de l'actuació en matèria de rehabilitació de l'edificació.</p> <p>Les intervencions per la rehabilitació dels edificis suposen un conjunt de problemàtiques que dificulten en molts casos l'execució de l'obra: d'una banda la complexitat tècnica, que pot fer augmentar molt els costos de l'obra. D'altra les incomoditats que aquests tipus d'obres ocasionen als residents i la necessitat en alguns casos d'haver de conviure o sortir de l'habitatge durant l'execució de les obres amb els problemes de convivència entre els veïns que d'això es deriven demandant un assessorament tècnic i de gestió.</p>	
<b>Objectius:</b>	<ul style="list-style-type: none"> <li>. Informar i fomentar la rehabilitació dels edificis.</li> <li>. Assessorament tècnic i jurídic amb gestió dels expedients de rehabilitació que se'n derivin.</li> <li>. Convenis de suport.</li> <li>. Millora de l'accessibilitat dels edificis mitjançant la instal·lació d'ascensors i la supressió de les barreres arquitectòniques.</li> <li>. Millora de la seguretat dels edificis i dels seus elements exteriors.</li> <li>. Millora en les instal·lacions dels edificis amb aplicació de mesures de sostenibilitat.</li> <li>. El programa es desenvoluparà entorn a les necessitats dels residents i les característiques dels edificis.</li> </ul>	
<b>Beneficiaris:</b>	Els propietaris, residents i la població en general de Torre Baró i Ciutat Meridiana.	
<b>Dotació econòmica prevista:</b>	Inversió total: 1.800.000€ Font de finançament: altres (50%) i subvenció Fons de Barris (50%). Conceptes inclosos: honoraris; costos de gestió; cost estimat de l'execució de l'obra, tot amb IVA inclòs.	
<b>Calendari de desplegament:</b>	2007-2010 El programa es desenvoluparà entorn a les necessitats dels residents i les característiques dels edificis: A. Enviament de cartes als veïns. Difondre el programa entre els possibles beneficiaris. B. Informació i entrevistes personalitzades amb proposta de rehabilitació. Conèixer en profunditat cada un dels casos per tal d'establir prioritats en el desenvolupament del programa. Donar a conèixer el procediment a seguir en tot el seu contingut. C. Seguiment de l'execució de les obres.	
<b>Organisme o àrea responsable:</b>	Oficina d'habitatge del Districte de Nou Barris	
<b>Indicadors de realització:</b>	<ul style="list-style-type: none"> <li>. Nombre d'edificis, habitatges i locals</li> <li>. Nombre de residents beneficiats</li> </ul>	
<b>Indicadors de resultat / impacte:</b>	<ul style="list-style-type: none"> <li>. nombre d'edificis rehabilitats, habitatges i locals repercutits.</li> <li>. índex de satisfacció.</li> <li>. millora de la imatge urbana.</li> <li>. nombre d'ascensors instal·lats.</li> </ul>	<ul style="list-style-type: none"> <li>. accessibilitat a l'habitatge.</li> <li>. m2 de façana rehabilitada.</li> <li>. m2 d'elements comunitaris intervinguts.</li> <li>. nombre d'habitatges rehabilitats anteriorment desocupats.</li> </ul>



<b>CAMP:</b>	<b>3</b>	<b>PROVISIÓ D'EQUIPAMENTS PER A L'ÚS COL·LECTIU</b>
<b>ACTUACIÓ:</b>	<b>3.1</b>	<b>NOVA SEU CASAL DE BARRI A LA PLAÇA DELS EUCALIPTUS</b>
	Transversalitat amb camps: 4, 5, 7 i 8	
<b>Descripció de l'actuació:</b>	<p>Nou <b>Casal de Barri</b>, equipament municipal sorgit de la proposta de l'àrea de participació, a ubicar en els baixos dels nous edificis d'habitatges (promoció G) de titularitat pública al Sector 1 de Torre Baró, amb una superfície de 885 m2 (veure actuacions no finançables).</p> <p>Un equipament de caràcter urbà, de barri, <b>en un punt neuràlgic, a la Plaça dels Eucaliptus</b>. Un edifici amb serveis importants per donar una resposta integral al barri com: Servei d'Atenció a l'Immigrant, Centre Obert de Serveis Socials i, Oficina d'Atenció Ciutadana, entre altres.</p> <p>Adquisició a l'empresa REGESA dels locals i adequació interior dels espais als baixos de l'edifici, amb reubicació provisional del Casal existent, donat que s'ha d'enderrocar per iniciar les obres del PMU Sector 1.</p>	
<b>Objectius:</b>	<ul style="list-style-type: none"> <li>. Completar la xarxa bàsica d'equipaments a les persones</li> <li>Espai de trobada i d'activitats amb objectius com: <ul style="list-style-type: none"> <li>. Punt d'atenció ciutadana</li> <li>. Dinamitzar la vida cultural i associativa.</li> <li>. Fomentar l'accés de les associacions i els ciutadans/es a les tecnologies de la informació i la comunicació (TICs).</li> <li>. Fomentar i facilitar espais per al teixit associatiu.</li> <li>. Formar i facilitar l'accés de la gent gran a les tecnologies de la informació i la comunicació (TIC).</li> <li>. Reduir la dependència de la gent gran.</li> <li>. Incentivar el voluntariat entre la gent gran encarregant-los la coordinació de l'aula d'informàtica.</li> <li>. Promoure les relacions intergeneracionals.</li> </ul> </li> </ul>	
<b>Beneficiaris:</b>	Els usuaris i població de Torre Baró.	
<b>Dotació econòmica prevista:</b>	Inversió total: 1.593.000€ Font de finançament: Ajuntament de Barcelona (50%) i subvenció Fons de Barris (50%). Conceptes inclosos: honoraris; costos de gestió; cost estimat de l'execució de l'obra, tot amb IVA inclòs.	
<b>Calendari de desplegament:</b>	2007-2009	
<b>Organisme o àrea responsable:</b>	Districte Nou Barris i PRONOBA	
<b>Indicadors de realització:</b>	885 m2 d'equipament creat	
<b>Indicadors de resultat / impacte:</b>	<ul style="list-style-type: none"> <li>. nombre d'usuaris</li> <li>. nombre de nous programes desenvolupats</li> <li>. nombre de llocs de treballs creats</li> <li>. índex de satisfacció</li> </ul>	



<b>CAMP:</b>	<b>3</b>	<b>PROVISIÓ D'EQUIPAMENTS PER A L'ÚS COL·LECTIU</b>
<b>ACTUACIÓ:</b>	<b>3.2</b>	<b>NOVA PISTA POLIESPORTIVA TORRE BARÓ</b>
	Transversalitat amb camps: 4, 5, 7 i 8	
<b>Descripció de l'actuació:</b>	<p>Construcció de <b>nova pista poliesportiva</b> per executar les obres d'urbanització del Sector 1 <b>al barri de Torre Baró</b> cal eliminar l'actual camp de bàsquet del barri i traslladar-lo a una nova ubicació prevista a les finques núms. 49-51, 53 i 55 del carrer Palau Solità i la núm. 8 del carrer Ripollet, unes finques que es troben qualificades d'equipament comunitari de nova creació de titularitat pública i de vial, i incloses en l'actuació aïllada núm. 5 a executar pel sistema d'expropiació, segons la modificació del Pla General Metropolità de l'àmbit del barri de Torre Baró, aprovada definitivament en data de 15 de desembre de 2003. La finca núm. 53 del carrer Palau-Solità és de propietat municipal, mentre que la resta de finques són de titularitat privada.</p> <p>Pista poliesportiva 44x22 m: mòdul POL-2 1.125m<sup>2</sup>                  Espai esportiu 975m<sup>2</sup>                  Edifici de vestíbuls i serveis 180m<sup>2</sup></p>	
<b>Objectius:</b>	<ul style="list-style-type: none"> <li>. Completar la xarxa bàsica d'equipaments a les persones.</li> <li>. Practica esportiva.</li> <li>. Ensenyar a gaudir del temps del lleure.</li> <li>. Dinamitzar la vida esportiva i associativa.</li> </ul>	
<b>Beneficiaris:</b>	Els usuaris i població de Torre Baró.	
<b>Dotació econòmica prevista:</b>	Inversió total: 237.270€ Font de finançament: Ajuntament de Barcelona (50%) i subvenció Fons de Barris (50%). Conceptes inclosos: honoraris; costos de gestió; cost estimat de l'execució de l'obra, tot amb IVA inclòs.	
<b>Calendari de desplegament:</b>	2008-2009	
<b>Organisme o àrea responsable:</b>	Districte Nou Barris i PRONOBA	
<b>Indicadors de realització:</b>	1.125 m <sup>2</sup> de nou equipament esportiu creat	
<b>Indicadors de resultat / impacte:</b>	<ul style="list-style-type: none"> <li>. nombre d'usuaris</li> <li>. nombre de programes esportius desenvolupats</li> <li>. índex de satisfacció</li> </ul>	



<b>CAMP:</b>	<b>3</b>	<b>PROVISIÓ D'EQUIPAMENTS PER A L'ÚS COL·LECTIU</b>
<b>ACTUACIÓ:</b>	<b>3.3</b>	<b>AMPLIACIÓ CASAL GENT GRAN PEDRAFORCA</b>
	Transversalitat amb camps: 4, 5, 7 i 8	
<b>Descripció de l'actuació:</b>	Ampliació de l'equipament municipal, a partir de la compra de dos pisos limítrofs (un de titularitat privada i l'altre del Patronat Municipal de l'Habitatge) preservant el casal de gent gran existent en els baixos i, adequant els nous locals. Ampliació de l'actual Casal Municipal de Gent Gran Pedraforca al C/ Les Agudes, 1 LB bx. Es pretén <b>augmentar els espais del Casal Gent Gran Pedraforca</b> (actualment té 180 m2) amb la incorporació de dos pisos colindants de 60 m2 cadascun, arribant a 300 m2. Aquesta ampliació permetrà dotar el casal de nous espais de tallers, sala de reunions, despatx per la Junta del Casal i ampliar l'actual espai de trobada.	
<b>Objectius:</b>	<ul style="list-style-type: none"> <li>. Completar la xarxa bàsica d'equipaments a les persones.</li> <li>. Impulsar la comunicació i relació entre entitats.</li> <li>. Fomentar i facilitar espais per al teixit associatiu.</li> <li>. Formar i facilitar l'accés de la gent gran a les tecnologies de la informació i la comunicació (TIC).</li> <li>. Reduir la dependència de la gent gran.</li> <li>. Incentivar el voluntariat entre la gent gran encarregant-los la coordinació de l'aula d'informàtica.</li> <li>. Promoure les relacions intergeneracionals.</li> </ul>	
<b>Beneficiaris:</b>	Els usuaris i població de Ciutat Meridiana.	
<b>Dotació econòmica prevista:</b>	Inversió total: 280.000€ Font de finançament: Ajuntament de Barcelona (50%) i subvenció Fons de Barris (50%). Conceptes inclosos: honoraris; costos de gestió; cost estimat de l'execució de l'obra, tot amb IVA inclòs.	
<b>Calendari de desplegament:</b>	2007-2008	
<b>Organisme o àrea responsable:</b>	Districte Nous Barris i PRONOBA	
<b>Indicadors de realització:</b>	120 m2 d'equipament renovat	
<b>Indicadors de resultat / impacte:</b>	<ul style="list-style-type: none"> <li>. nombre d'usuaris.</li> <li>. nombre de llocs de treball creats/mantinguts.</li> <li>. índex de satisfacció.</li> </ul>	



<b>CAMP:</b>	<b>3</b>	<b>PROVISIÓ D'EQUIPAMENTS PER A L'ÚS COL·LECTIU</b>
<b>ACTUACIÓ:</b>	<b>3.4</b>	<b>REHABILITACIÓ INTEGRAL SERVEIS SOCIALS I CENTRE CÍVIC ZONA NORD</b>
	Transversalitat amb camps:	
<b>Descripció de l'actuació:</b>	<b>Rehabilitació integral de l'equipament</b> municipal existent amb dues actuacions a destacar: d'una banda l'arranjament de defectes estructurals provocats pels desaigües de la coberta de l'edifici que comporta l'aixecament de la plaça situada al damunt de l'equipament, de l'altre cal una reforma integral dels espais i accessos del centre per permetre un ús més racional de l'equipament: els espais d'entrada, de trobada, els despatxos de treball, sales d'activitats, sales de reunions i oficina d'Informació.	
<b>Objectius:</b>	<ul style="list-style-type: none"> <li>. Completar la xarxa bàsica d'equipaments a les persones</li> <li>Espai de trobada i d'activitats amb objectius com:</li> <li>. Punt d'atenció ciutadana.</li> <li>. Dinamitzar la vida cultural i associativa.</li> <li>. Fomentar l'accés de les associacions i els ciutadans/es a les tecnologies de la informació i la comunicació (TICs).</li> <li>. Incrementar el nombre d'usuaris.</li> </ul>	
<b>Beneficiaris:</b>	Els usuaris i població de Ciutat Meridiana.	
<b>Dotació econòmica prevista:</b>	Inversió total: 824.000€ Font de finançament: Ajuntament de Barcelona (50%) i subvenció Fons de Barris (50%). Conceptes inclosos: honoraris; costos de gestió; cost estimat de l'execució de l'obra, tot amb IVA inclòs.	
<b>Calendari de desplegament:</b>	2006-2008	
<b>Organisme o àrea responsable:</b>	Districte Nou Barris i PRONOBA	
<b>Indicadors de realització:</b>	1.100 m2 d'equipament rehabilitat.	
<b>Indicadors de resultat / impacte:</b>	<ul style="list-style-type: none"> <li>. nombre d'usuaris.</li> <li>. nombre de nous programes desenvolupats.</li> <li>. nombre de llocs de treballs creats.</li> <li>. índex de satisfacció.</li> </ul>	





<b>CAMP:</b>	<b>3</b>	<b>PROVISIÓ D'EQUIPAMENTS PER A L'ÚS COL·LECTIU</b>
<b>ACTUACIÓ:</b>	<b>3.5</b>	<b>NOVA SEU LUDOTECA-CASAL INFANTIL A LA PLAÇA DELS EUCALIPTUS</b>
	Transversalitat amb camps:	
<b>Descripció de l'actuació:</b>	<p><b>Nova ludoteca a Torre Baró</b> amb adequació del local amb una superfície de 250 m2 dels baixos dels nous habitatges, promoció G, de titularitat pública al Sector 1 de Torre Baró (veure actuacions no finançables); amb adquisició a l'empresa REGESA del local i adequació dels baixos de l'edifici d'acord amb el programa funcional.</p> <p>Un equipament de barri, en un punt neuràlgic, en el Pla la Plaça dels Eucaliptus. Un servei municipal d'educació en el lleure adreçat als nens i nenes de 0 a 12 anys, a les seves famílies, a les escoles i a les entitats del barri. La seva cartera de serveis està dirigida: Servei Diari per infants i famílies, Atenció a centres educatius (escoles i esplais), Activitats de dinamització comunitària i Casal d'Estiu.</p>	
<b>Objectius:</b>	<ul style="list-style-type: none"> <li>. Completar la xarxa bàsica d'equipaments a les persones.</li> <li>. Ensenyar a gaudir del temps del lleure.</li> <li>. Fomentar l'aprenentatge dels valors cívics mitjançant el joc i la joguina.</li> <li>. Donar suport a les famílies en la socialització dels infants.</li> <li>. Afavorir l'activitat lúdica entre pares i fills.</li> <li>. Millorar la capacitat educativa de les famílies, a partir de la informació i assessoraments professionals.</li> <li>. Oferir els espais de joc i experimentació a les escoles i entitats del barri .</li> <li>. Facilitar la conciliació de la vida laboral i familiar amb una oferta de serveis lúdics en període d'estiu i durant el curs en horari post escolar.</li> <li>. Facilitar la integració mitjançant el joc dels infants amb necessitats educatives especials.</li> </ul>	
<b>Beneficiaris:</b>	Els usuaris i població de Torre Baró.	
<b>Dotació econòmica prevista:</b>	Inversió total: 450.000€ Font de finançament: Ajuntament de Barcelona (50%) i subvenció Fons de Barris (50%). Conceptes inclosos: honoraris; costos de gestió; cost estimat de l'execució de l'obra, tot amb IVA inclòs.	
<b>Calendari de desplegament:</b>	2007-2009	
<b>Organisme o àrea responsable:</b>	Districte Nou Barris i PRONOBA	
<b>Indicadors de realització:</b>	250 m2 d'equipament.	
<b>Indicadors de resultat / impacte:</b>	<ul style="list-style-type: none"> <li>. nombre d'usuaris</li> <li>. nombre de nous programes desenvolupats</li> <li>. nombre de llocs de treballs creats</li> <li>. índex de satisfacció</li> </ul>	


<b>CAMP:</b>	<b>4</b>	<b>PROVISIÓ D'EQUIPAMENTS PER A L'ÚS COL·LECTIU</b>
<b>ACTUACIÓ:</b>	<b>4.1</b>	<b>MILLORA DE LA RECEPCIÓ SENYAL ACCÉS A INTERNET</b>
	Transversalitat amb camps:	
<b>Descripció de l'actuació:</b>	La situació geogràfica de Torre Baró i Ciutat Meridiana obstaculitza la transmissió de les ones i dificulta desenvolupar una tecnologia sense cables, l'actuació s'adreça a dotar de l'infraestructura necessària per <b>millorar les condicions de recepció</b> .	
<b>Objectius:</b>	<ul style="list-style-type: none"> <li>. Donar un servei que permeti als abonats navegar per la xarxa, ja sigui des de casa seva o des dels espais de lleure</li> <li>. La infraestructura necessària per proporcionar accés a Internet des de qualsevol punt.</li> </ul>	
<b>Beneficiaris:</b>	Residents a Torre Baró i Ciutat Meridiana	
<b>Dotació econòmica prevista:</b>	Inversió total: 80.000€ Font de finançament: Ajuntament de Barcelona (50%) i subvenció Fons de Barris (50%). Conceptes inclosos: honoraris; costos de gestió; cost estimat de l'execució de l'obra, tot amb IVA inclòs.	
<b>Calendari de desplegament:</b>	2007	
<b>Organisme o àrea responsable:</b>	Districte Nou Barris i PRONOBA	
<b>Indicadors de realització:</b>	millores introduïdes	
<b>Indicadors de resultat / impacte:</b>	<ul style="list-style-type: none"> <li>. nombre d'usuaris habilitats.</li> <li>. nombre de nous programes recepcionables.</li> <li>. índex de satisfacció.</li> </ul>	

<b>CAMP:</b>	<b>4</b>	<b>INCORPORACIÓ DE LES TECNOLOGIES DE LA INFORMACIÓ EN ELS EDIFICIS</b>
<b>ACTUACIÓ:</b>	<b>4.2</b>	<b>NOVES TECNOLOGIES ALS NOUS EQUIPAMENTS MUNICIPALS</b>
	Transversalitat amb camps: 3	
<b>Descripció de l'actuació:</b>	Adequar locals i dotar de la infraestructura necessària en els <b>equipaments municipals de nova creació a Torre Baró i Ciutat Meridiana amb servei d'internet</b> : Casal de Barri de Torre Baró (3.1), ampliació Casal Gent Gran Pedraforca (3.3), Centre Cívic Zona Nord (3.4) i Ludoteca-Casal infantil (3.5).	
<b>Objectius:</b>	<ul style="list-style-type: none"> <li>. Facilitar l'accés a les tecnologies de la informació i la comunicació (TIC) als ciutadans i ciutadanes, especialment a aquells col·lectius amb més dificultats.</li> <li>. Formar els col·lectius més vulnerables de patir l'anomenada "bretxa digital" en l'ús de les TIC.</li> <li>. Dinamitzar la participació social i comunitària a través de les TIC.</li> <li>. Incentivar el voluntariat entre la gent gran encarregant-los la coordinació de l'aula d'informàtica.</li> <li>. Promoure les relacions intergeneracionals.</li> <li>. Reduir la dependència de la gent gran i altres col·lectius en situacions de vulnerabilitat des del punt de vista de l'accés a les TIC.</li> <li>. Garantir l'accés universal a les TIC com un dret de la ciutadania per a la seva participació social en igualtat de condicions.</li> <li>. Potenciar les TIC com a eina de comunicació, didàctica i per a la creació artística</li> <li>. Facilitar la comunicació de les persones immigrades amb els seus llocs d'origen.</li> </ul>	
<b>Beneficiaris:</b>	Usuaris del equipaments.	
<b>Dotació econòmica prevista:</b>	Inversió total: 300.000€ Font de finançament: Ajuntament de Barcelona (50%) i subvenció Fons de Barris (50%). Conceptes inclosos: honoraris; costos de gestió; cost estimat de l'execució la instal·lació, tot amb IVA inclòs.	
<b>Calendari de desplegament:</b>	2010	
<b>Organisme o àrea responsable:</b>	Districte Nou Barris i PRONOBA	
<b>Indicadors de realització:</b>	<ul style="list-style-type: none"> <li>. Dotació dels equipaments informàtics.</li> <li>. Nombre de persones formades.</li> </ul>	
<b>Indicadors de resultat / impacte:</b>	<ul style="list-style-type: none"> <li>. Nombre d'usuaris del programa (amb seguiment específic de cadascun dels col·lectius: gent gran, joves, dones, immigrants, etc.)</li> <li>. Nombre d'entitats implicades en el projecte.</li> </ul>	<ul style="list-style-type: none"> <li>. Nombre de participants en les formacions i/o activitats monitorades.</li> <li>. Valoració del servei que fan els usuaris.</li> </ul>



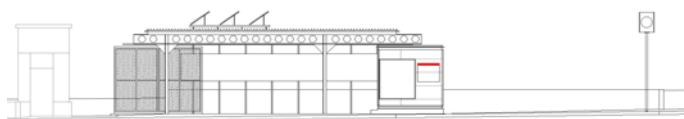
<b>CAMP:</b>	<b>4</b>	<b>INCORPORACIÓ DE LES TECNOLOGIES DE LA INFORMACIÓ EN ELS EDIFICIS</b>
<b>ACTUACIÓ:</b>	<b>4.3</b>	<b>AJUDES A LA REHABILITACIÓ EN L'APLICACIÓ DE NOVES TECNOLOGIES ALS EDIFICIS</b>
Transversalitat amb camps: 3		

<b>Descripció de l'actuació:</b>	Des de l'Oficina d'Habitatge territorial del Districte de Nou Barris, amb un punt d'informació permanent es tracta de generar una cultura de la rehabilitació i el manteniment. <b>Involucrar als propietaris i veïns en la millora de Torre Baró i Ciutat Meridiana</b> , que assessori i doni suport als ciutadans en matèria de lloguer i de la propietat amb difusió i gestió dels ajuts públics fins un màxim del 50% del pressupost de l'actuació en matèria de rehabilitació de l'edificació. Programa per a la unificació d'antenes de TV, amb dotació d'un <b>pla d'ajuts per col·lectivitzar antenes receptores</b> de TV al major nombre possible de comunitats.
<b>Objectius:</b>	<ul style="list-style-type: none"> <li>. Reduir la gran proliferació d'antenes individuals de TV que contaminen visualment la imatge del barri</li> <li>. Millorar la qualitat del paisatge i de l'sky-line.</li> <li>. Informar i fomentar la rehabilitació dels edificis.</li> <li>. Assessorament tècnic i jurídic amb gestió dels expedients que se'n derivin.</li> <li>. Millora en les instal·lacions dels edificis amb aplicació de mesures de sostenibilitat.</li> <li>. El programa es desenvoluparà entorn a les necessitats dels residents i les característiques dels edificis.</li> </ul>
<b>Beneficiaris:</b>	Tots els veïns dels barris de Torre Baró i Ciutat Meridiana.
<b>Dotació econòmica prevista:</b>	Inversió total: 120.000€ Font de finançament: altres (50%) i subvenció Fons de Barris (50%). Conceptes inclosos: honoraris; costos de gestió; cost estimat de l'execució de la instal·lació tot amb IVA inclòs.
<b>Calendari de desplegament:</b>	2007-2008
<b>Organisme o àrea responsable:</b>	Oficina d'habitatge del Districte de Nou Barris.
<b>Indicadors de realització:</b>	<ul style="list-style-type: none"> <li>. nombre de comunitats de veïns acollides als ajuts.</li> <li>. nombre d'antenes col·lectives instal·lades</li> <li>. nombre d'antenes individuals desinstal·lades</li> </ul>
<b>Indicadors de resultat / impacte:</b>	% de població beneficiada, directa o indirectament.





<b>CAMP:</b>	<b>5</b>	<b>INCORPORACIÓ DE LES TECNOLOGIES DE LA INFORMACIÓ EN ELS EDIFICIS</b>
<b>ACTUACIÓ:</b>	<b>5.1</b>	<b>INSTAL·LACIÓ DE MINI PUNT-VERD DE RECOLLIDA SELECTIVA DE RESIDUS A CIUTAT MERIDIANA</b>
Transversalitat amb camps: 3		
<b>Descripció de l'actuació:</b>	Es tracta d'instal·lar a l'espai públic una <b>mini-deixallera</b> apta per a tipus de deixalles més habituals de la zona, a ubicar <b>a l'entorn del mercat Mare de Deu de Núria al sector alt de Ciutat Meridiana</b>	
<b>Objectius:</b>	<ul style="list-style-type: none"> <li>. Oferir un servei més als veïns del barri.</li> <li>. Millora mediambiental derivada de les possibilitats de reciclatge i abocament controlat.</li> <li>. Millora mediambiental del propi barri per disminució de les deixalles abandonades incontroladament en el carrer.</li> <li>. Gaudir d'un espai més net en general al barri.</li> <li>. Disminuir el nombre de deixalles abandonades als carrers.</li> </ul>	
<b>Beneficiaris:</b>	Els usuaris i població de Ciutat Meridiana.	
<b>Dotació econòmica prevista:</b>	Inversió total: 300.000€ Font de finançament: Ajuntament de Barcelona (50%) i subvenció Fons de Barris (50%). Conceptes inclosos: honoraris; costos de gestió; cost estimat de l'execució de l'obra, tot amb IVA inclòs.	
<b>Calendari de desplegament:</b>	2006-2007	
<b>Organisme o àrea responsable:</b>	Districte Nou Barris	
<b>Indicadors de realització:</b>	materialització de la instal·lació amb: <ul style="list-style-type: none"> <li>. Generació de residus sòlids urbans</li> <li>. Recollida de matèria orgànica</li> <li>. Recollida selectiva de residus</li> </ul>	
<b>Indicadors de resultat / impacte:</b>	<ul style="list-style-type: none"> <li>. volum de deixalles recollit i disminució de deixalles incontrolades.</li> <li>. volum de recollida</li> <li>. ratio població</li> <li>. grau de satisfacció</li> </ul>	



<b>CAMP:</b>	<b>6</b>	<b>EQUITAT DE GÈNERE EN L'ÚS DE L'ESPAI URBÀ I DELS EQUIPAMENTS</b>
<b>ACTUACIÓ:</b>	<b>6.1</b>	<b>ACTIVITAT FORMATIVA: AGENTS DE CURA DE L'ESPAI PÚBLIC</b>
	Transversalitat amb camps: 1, 3, 6 i 8	
<b>Descripció de l'actuació:</b>	<p>. Es tracta d'un projecte relacionat amb la formació i la capacitat de persones que tenen la seva residència al barri de Torre Baró i Ciutat Meridiana, en temes relacionats amb <b>el coneixement de l'entorn i de protecció i manteniment del medi ambient</b>.</p> <p>Els barris de Torre Baró i Ciutat Meridiana, estan ubicats en una zona de muntanya i presenten deficiències d'urbanització que comporten l'existència d'espais i solars buit. Aquests espais sovint són utilitzats com abocadors de deixalles i escombreries, cosa que genera acumulació de brutícies i situacions d'enfrontament entre diferents veïns del barri.</p> <p>L'ús incorrecte dels espais lliures per part de les dues comunitats (paia i gitana) presents al barri, sovint en situació de marginalitat, fa que existeixi un conflicte de convivència, per l'acumulació de deixalles, escombreries i actituds que no afavoreixen un manteniment correcte de l'entorn.</p> <p>Amb aquest projecte es pretén la creació d'un grup de veïns que pugui fer tasques de mediació veïnal, manteniment d'espais, neteja de boscos i sotabosc i activitats informatives i educatives obertes a tot el barri. En una primera fase caldria un espai de formació becada del grup, sota la supervisió dels serveis tècnics del Patronat del Parc de Collserola. En una segona fase s'elaboraria un pla de treball específic, sota la supervisió tècnica i puntual dels serveis de Neteja i de Manteniment de la Via Pública. En aquesta fase s'intentaria augmentar la capacitat d'actuació del grup a través de la incorporació de voluntaris veïnals.</p>	
<b>Objectius:</b>	<ul style="list-style-type: none"> <li>. Facilitar una formació bàsica sobre l'ús dels espais públics al barri de Torre Baró.</li> <li>. Creació d'un grup organitzat de veïns del barri que tinguin un paper actiu en el manteniment i conservació dels espais lliures i del medi ambient del barri.</li> <li>. Millorar la convivència entre les dues comunitats (paia i gitana) presents al barri, erradicant pràctiques incíviques.</li> <li>. Fomentar accions de mediació i voluntariat veïnal.</li> </ul>	
<b>Beneficiaris:</b>	Indirectament la totalitat de la població del barri de Torre Baró i Ciutat Meridiana, Oferta de places a les activitats formatives: 30	
<b>Dotació econòmica prevista:</b>	Inversió total: 70.000€ Font de finançament: Ajuntament de Barcelona (50%) i subvenció Fons de Barris (50%). Conceptes inclosos: honoraris; costos de gestió; amb IVA inclòs.	
<b>Calendari de desplegament:</b>	2008	
<b>Organisme o àrea responsable:</b>	Districte Nou Barris	
<b>Indicadors de realització:</b>	<ul style="list-style-type: none"> <li>. nombre d'entitats i serveis implicats en el projecte (previsió i real).</li> <li>. nombre de places ofertades.</li> <li>. nombre de veïns inscrits als cursos de formació.</li> <li>. nombre de participants que acaben el procés</li> </ul>	<ul style="list-style-type: none"> <li>. nombre de participants en relació a la tipologia prevista (païos / gitanos).</li> <li>. nombre de voluntaris participants.</li> <li>. nombre de beques sol·licitades i atorgades.</li> </ul>
<b>Indicadors de resultat / impacte:</b>	<ul style="list-style-type: none"> <li>. nombre de places ofertades i ocupades.</li> <li>. nombre d'incidències produïdes i solucionades.</li> <li>. nombre de participants en situació de risc social que han millorat la seva situació.</li> <li>. nombre de queixes de relació veïnal produïdes.</li> </ul>	<ul style="list-style-type: none"> <li>. Incidència del projecte en les demandes als serveis socials d'Atenció Primària.</li> <li>. Grau de millora de la convivència veïnal percebuda pels agents del barri.</li> </ul>



<b>CAMP:</b>	<b>7</b>	<b>PROGRAMES DE MILLORA SOCIAL, URBANÍSTICA I ECONÒMICA DEL BARRI</b>
<b>ACTUACIÓ:</b>	<b>7.1</b>	<b>ÚS SOCIAL DE LA NOVA PISTA POLIESPORTIVA DE TORRE BARÓ</b>
	Transversalitat amb camps: 3 i 8	
<b>Descripció de l'actuació:</b>	<p>Entre les actuacions previstes al PERI de Torre Baró hi ha la ubicació definitiva d'una nova pista poliesportiva.</p> <ul style="list-style-type: none"> <li>. Aquesta pista substituirà la que actualment s'utilitza per les entitats i els grups esportius del barri, que cal enderrocar per iniciar la primera fase de les obres del PERI. Mentre no es construeixi la nova pista es traslladarà provisionalment l'activitat esportiva organitzada imprescindible a la pista de l'IES Picasso.</li> <li>Per tot això, és important preveure <b>un projecte específic per la reobertura de la pista poliesportiva en la seva ubicació definitiva</b>, que assegurï durant el primer any de funcionament, l'ús social de les instal·lacions i el correcte funcionament esportiu de l'equipament. La previsió és que a partir del primer any de funcionament aquesta instal·lació esportiva es gestioni a través d'un contracte o conveni amb una entitat esportiva.</li> <li>. El projecte preveu la contractació de dos tècnics amb formació esportiva i en treball social per portar a terme la gestió de la instal·lació i el contacte i seguiment amb els diferents grups potencialment usuaris del nou equipament (clubs, equips, joves, adolescents, immigrants, etc) per assegurar el correcte ús de les instal·lacions i establir les normes de funcionament. També hauran de programar activitats esportives i de lleure i assegurar la relació amb la resta d'agents esportius, associatius i tècnics de territori.</li> </ul>	
<b>Objectius:</b>	<ul style="list-style-type: none"> <li>. Garantir el funcionament de la nova pista poliesportiva de Torre Baró, durant el primer any de funcionament.</li> <li>. Assegurar i paular l'ús de les instal·lacions per part dels diferents grups, col·lectius i entitats del barri.</li> <li>. Recuperar l'ús social de la pista que es pugui haver perdut durant el funcionament provisional a l'IES Picasso i treballar especialment amb els col·lectius més desestructurats (joves, immigrants, etc.)</li> <li>. Potenciar l'existència d'una entitat gestora de l'equipament que es pugui fer càrrec de la instal·lació a partir del 2n any de funcionament de la Pista.</li> </ul>	
<b>Beneficiaris:</b>	Veïns i veïnes dels barris de Torre Baró i Ciutat Meridiana	
<b>Dotació econòmica prevista:</b>	Inversió total: 88.000€ Font de finançament: Ajuntament de Barcelona (50%) i subvenció Fons de Barris (50%). Conceptes inclosos: honoraris; costos de gestió; amb IVA inclòs.	
<b>Calendari de desplegament:</b>	2006-2008	
<b>Organisme o àrea responsable:</b>	Districte Nou Barris	
<b>Indicadors de realització:</b>	<ul style="list-style-type: none"> <li>. nombre d'entitats i serveis implicats en el projecte (previsió i real).</li> <li>. nombre de grups, col·lectius i entitats que fan demanda d'ús de la pista.</li> <li>. nombre d'activitats programades.</li> </ul>	<ul style="list-style-type: none"> <li>. nombre d'hores d'utilització de pista / n. d'hores d'obertura.</li> <li>. nombre d'usuaris individuals i grups amb situació de risc social.</li> </ul>
<b>Indicadors de resultat / impacte:</b>	<ul style="list-style-type: none"> <li>. nombre d'activitats programades i realitzades.</li> <li>. nombre d'incidències produïdes / solucionades.</li> <li>. grau d'ocupació de la instal·lació.</li> <li>. grau de satisfacció dels usuaris i de l'entorn respecte el funcionament de la Pista.</li> </ul>	

<b>CAMP:</b>	<b>7</b>	<b>PROGRAMES DE MILLORA SOCIAL, URBANÍSTICA I ECONÒMICA DEL BARRI</b>
<b>ACTUACIÓ:</b>	<b>7.2</b>	<b>XARXA D'ACTIVITATS ESPORTIVES I DE LLEURE</b>
	Transversalitat amb camps: 1, 3, 6 i 8	
<b>Descripció de l'actuació:</b>	<p>Creació d'una <b>oferta normalitzada d'activitats extraescolars esportives i de lleure</b> a nivell de la Zona Nord que contempli:</p> <ul style="list-style-type: none"> <li>. l'aprofitament dels diferents equipaments educatius i culturals existents</li> <li>. diversificació d'activitats de qualitat i amb recursos suficients</li> <li>. adequada a diferents edats</li> <li>. activitats mixtes</li> <li>. amb possibilitat de beques segons les necessitats dels nens/es inscrits.</li> <li>. es tracta d'organitzar una oferta d'activitats setmanals estables al llarg del curs escolar a diferents espais de la Zona (es planteja una oferta concreta en 10 espais concrets a la Zona Nord). Les activitats plantejades seran diferents en cada espai (bàsquet, voleibol, atletisme, capoeira, teatre, etc.) i s'oferiran amb inscripció prèvia, un dia fix a la setmana i organitzat per diferents gups d'edat.</li> <li>. les activitats seran dirigides per monitors especialitzats i formats en la matèria i estaran supervisades per entitats competents. Totes les activitats es faran amb unes condicions materials adequades pel que fa als espais i els materials utilitzats i s'aplicaran uns criteris educatius establerts prèviament entre tots els agents implicats.</li> </ul>	
<b>Objectius:</b>	<ul style="list-style-type: none"> <li>. Amb aquest projecte es pretén extendre la possibilitat que les famílies de la zona puguin gaudir d'unes activitats extraescolars pels seus fills i filles que en aquests moments no existeixen, de qualitat i que aportin elements bàsics de convivència, de relació i de socialització complementàries a l'escola i als serveis de lleure existents.</li> <li>. En una segona fase es pretén obtenir una xarxa de recursos formatius i de lleure per poder treballar la sociabilització de nens i nenes i adolescents que en aquests moments utilitzen bàsicament el carrer per les seves activitats de lleure.</li> </ul>	
<b>Beneficiaris:</b>	Beneficiaris potencials: 1980 nens/es i joves de 3 a 25 anys. Oferta de places: 300	
<b>Dotació econòmica prevista:</b>	Inversió total: 68.000€ Font de finançament: Ajuntament de Barcelona (50%) i subvenció Fons de Barris (50%). Conceptes inclosos: honoraris; costos de gestió; amb IVA inclòs.	
<b>Calendari de desplegament:</b>	2006	
<b>Organisme o àrea responsable:</b>	Districte Nou Barris	
<b>Indicadors de realització:</b>	<ul style="list-style-type: none"> <li>. nombre d'entitats i serveis implicats en el projecte (previsió i real).</li> <li>. nombre de reunions d'organització.</li> <li>. nombre d'activitats ofertades (previsió i real)</li> <li>. nombre d'espais condicionats per a realitzar activitats (previsió i real).</li> </ul>	
<b>Indicadors de resultat / impacte:</b>	<ul style="list-style-type: none"> <li>. nombre d'activitats programades i realitzades.</li> <li>. nombre de places ofertades i ocupades.</li> <li>. nombre d'activitats iniciades i finalitzades.</li> <li>. nombre d'incidències produïdes i solucionades.</li> <li>. nombre d'espais utilitzats (previstos i reals).</li> <li>. nombre de participants per espai que no eren usuaris del mateix espai anteriorment.</li> <li>. nombre de participants en situació de risc social.</li> <li>. nombre de d'actuacions de seguiment fetes per professionals de la zona.</li> <li>. nombre d'equipaments que s'han obert a l'entorn a partir del projecte.</li> <li>. grau de satisfacció dels usuaris i de les famílies.</li> </ul>	





<b>CAMP:</b>	<b>7</b>	<b>PROGRAMES DE MILLORA SOCIAL, URBANÍSTICA I ECONÒMICA DEL BARRI</b>
<b>ACTUACIÓ:</b>	<b>7.3</b>	<b>INTERVENCIÓ EN MEDI OBERT</b>
	Transversalitat amb camps: 1, 3, 6 i 8	

<b>Descripció de l'actuació:</b>	<p>. Als barris de Ciutat Meridiana i Torre Baró hi ha un bon nombre de joves i adolescents que utilitzen el carrer com espai de lleure i de trobada, que no participen en activitats organitzades ni fan ús dels diferents recursos educatius i de lleure existents. Bàsicament es tracta de població resident a la zona, alguns de famílies immigrants (sobre tot llatinoamericans) i d'ètnia gitana.</p> <p>Donat que els seus hàbits relacionals estan centrats bàsicament en l'ús del carrer i dels espais oberts es planteja aquests projecte d'intervenció a partir del medi obert.</p> <p>El projecte pretén <b>incidir en processos de socialització</b> que són causa de situacions d'inadaptació i/o marginació en determinades persones i/o col·lectius, treballant directament amb la població afectada i també amb la resta de la població, veïns/es de la zona, entitats i serveis existents al territori, per generar canvis d'actituds i procediments necessaris per la socialització de la població afectada.</p> <p>Aquesta intervenció s'encarregarà a un equip de tres educadors especialitzats en intervenció en medi obert. L'encàrrec planteja fer:</p> <ul style="list-style-type: none"> <li>. activitats de prospecció,</li> <li>. treball educatiu-relacional amb grups de joves i adolescents al carrer,</li> <li>. programació d'activitats de lleure,</li> <li>. orientació i acompanyament dels joves als recursos existents,</li> <li>. coordinació amb els serveis existents al territori i en diferents taules tècniques de coordinació per a la realització de diagnòstics i activitats.</li> </ul> <p>Per a que aquest projecte tingui èxit és imprescindible l'existència de recursos socials, educatius i de lleure disponibles i amb possibilitat d'atendre i incorporar a les seves activitats els joves i adolescents objecte de la intervenció amb la màxima normalitat possible, però amb un seguiment acurat.</p>
<b>Objectius:</b>	<ul style="list-style-type: none"> <li>. Detectar, prevenir i intervenir en situacions de risc social en adolescents i joves i orientar-los als recursos existents.</li> <li>. Afavorir la participació i la integració d'adolescents i joves en les activitats, recursos i equipaments normalitzats del territori.</li> <li>. Millorar les relacions entre joves i adolescents de diferents orígens del territori i la percepció de la població general respecte la població jove.</li> </ul>
<b>Beneficiaris:</b>	Adolescents i joves dels barris de Torre Baró i Ciutat Meridiana. Previsió: 200
<b>Dotació econòmica prevista:</b>	Inversió total: 230.000€ Font de finançament: Ajuntament de Barcelona (50%) i subvenció Fons de Barris (50%). Conceptes inclosos: honoraris; costos de gestió; amb IVA inclòs.
<b>Calendari de desplegament:</b>	2007-2009
<b>Organisme o àrea responsable:</b>	Districte Nou Barris
<b>Indicadors de realització:</b>	<ul style="list-style-type: none"> <li>. nombre d'entitats i serveis implicats en el projecte (previsió i real).</li> <li>. nombre d'entrevistes realitzades amb adolescents i joves.</li> </ul>
<b>Indicadors de resultat / impacte:</b>	<ul style="list-style-type: none"> <li>. nombre d'entrevistes realitzades amb agents socials.</li> <li>. nombre d'acompanyaments realitzats.</li> <li>. nombre d'activitats socioculturals i/o formatives realitzades amb adolescents i joves.</li> </ul>



<b>CAMP:</b>	<b>8</b>	<b>ACCESSIBILITAT I SUPRESSIÓ DE BARRERES ARQUITECTÒNIQUES</b>
<b>ACTUACIÓ:</b>	<b>8.1</b>	<b>SUPRESSIÓ DE BARRERES ARQUITECTÒNIQUES A L'ESPAI PÚBLIC</b>
	Transversalitat amb camps: 1, 2 i 7	



<b>Descripció de l'actuació:</b>	<p>. Des de l'Oficina d'Habitatge territorial del Districte de Nou Barris, amb un punt d'informació permanent es tracta de generar una cultura de la rehabilitació i el manteniment. <b>Involucrar als propietaris i veïns en la millora de Torre Baró i Ciutat Meridiana</b>, que assessori i doni suport als ciutadans en matèria de lloguer i de la propietat amb difusió i gestió dels ajuts públics fins un màxim del 50% del pressupost de l'actuació en matèria de rehabilitació de l'edificació.</p> <p>En els projectes d'urbanització d'espai públic de Torre Baró i Ciutat Meridiana la dificultat orogràfica provoca l'afectació de nombrosos accessos a habitatges i locals a nivell del carrer per tal de millorar les condicions del traçat d'aquests especialment a les voreres i encreuaments, es proposa:</p> <p>Línia d'ajuts per <b>millorar les condicions d'accessibilitat als habitatges</b> amb l'eliminació en la mesura que sigui possible de desnivells a l'accés des del carrer als vestíbuls dels edificis amb habitatges o establiments, en els carrers on es preveu una remodelació total del carrer.</p>
<b>Objectius:</b>	<ul style="list-style-type: none"> <li>. Millorar l'accessibilitat als edificis.</li> <li>. Facilitar criteris de disseny que millorin les condicions d'accés als habitatges.</li> <li>. Informar i fomentar la rehabilitació dels edificis.</li> <li>. Assessorament tècnic i jurídic amb gestió dels expedients que se'n derivin.</li> <li>. El programa es desenvoluparà entorn a les necessitats dels residents i les característiques dels edificis.</li> </ul>
<b>Beneficiaris:</b>	La població de Torre Baró i Ciutat Meridiana.
<b>Dotació econòmica prevista:</b>	<p>Inversió total: 280.000€</p> <p>Font de finançament: Ajuntament de Barcelona (25%), altres (25%) i subvenció Fons de Barris (50%).</p> <p>Conceptes inclosos: honoraris; costos de gestió; cost estimat de l'execució de l'obra, tot amb IVA inclòs.</p>
<b>Calendari de desplegament:</b>	<p>2009-2010</p> <p>El programa es desenvoluparà entorn a les necessitats dels residents i les característiques dels edificis:</p> <p>A. Enviament de cartes als veïns. Difondre el programa entre els possibles beneficiaris.</p> <p>B. Informació i entrevistes personalitzades amb proposta d'intervenció. Conèixer en profunditat cada un dels casos per tal d'establir prioritats en el desenvolupament del programa. Donar a conèixer el procediment a seguir en tot el seu contingut.</p> <p>C. Seguiment de l'execució de les obres.</p>
<b>Organisme o àrea responsable:</b>	Districte Nou Barris i PRONOBA
<b>Indicadors de realització:</b>	nombre d'habitatges i locals repercutits.
<b>Indicadors de resultat / impacte:</b>	<ul style="list-style-type: none"> <li>. nombre d'habitatges i locals repercutits.</li> <li>. índex de satisfacció</li> <li>. millora de la imatge urbana</li> </ul>

**D QUADRES RESUM**

Quadre resum INDICADORS  
Quadre resum ACTUACIONS  
Quadre resum CALENDARI DE DESPLEGAMENT

pàg. 57  
pàg. 58  
pàg. 59

**PROJECTE D'INTERVENCIÓ INTEGRAL DELS BARRIS DE TORRE BARÓ I CIUTAT MERIDIANA DE BARCELONA 2006 - 2010**

NÚM.	INDICADOR	ÀREA	MUNICIPI	CATALUNYA	PUNTUACIÓ	FONT
<b>PROCESSOS DE REGRESSIÓ URBANÍSTICA I DÉFICITS D'EQUIPAMENTS I SERVEIS</b>						
1	VALOR CADASTRAL	66,80%	100,00%		<b>5,00</b>	Ajuntament, 2006
2	% EDIFICIS EN MAL ESTAT I RUÏNÓS / TOTAL EDIFICIS	5,60%	5,60%	2,60%	<b>3,00</b>	Cens de Població 2001. INE.
3	% EDIFICIS SENSE AIGUA CORRENT / TOTAL EDIFICIS	0,44%	0,38%	0,77%	<b>0,00</b>	Cens de Població 2001. INE.
4	% EDIFICIS SENSE EVACUACIÓ D'AIGÜES RESIDUALS / TOTAL EDIFICIS	0,55%	0,47%	1,47%	<b>0,00</b>	Cens de Població 2001. INE.
5	% EDIFICIS DE 4 O MÉS PLANTES SENSE ASCENSOR / TOTAL EDIFICIS DE 4 PLANTES O MÉS	75,00%	48,10%	54,90%	<b>5,00</b>	Cens de Població 2001. INE.
<b>PROBLEMES DEMOGRÀFICS</b>						
6	DENSITAT: HABITATGES / HECTÀREA	19,70	75,10		<b>0,00</b>	Ajuntament, 2006
7	% VARIACIÓ DE LA POBLACIÓ ((pob. 2005 - pob. 2000) / pob. 2000)	3,90%	6,50%	11,70%	<b>1,30</b>	Padró municipal (anys 2005 i 2000)
8	% DEPENDÈNCIA GLOBAL	29,20%	32,40%	30,60%	<b>0,00</b>	Padró municipal (any 2005)
9	% POBLACIÓ ESTRANGERA EXTRACOMUNITÀRIA / TOTAL POBLACIÓ	19,90%	11,60%	9,90%	<b>5,00</b>	Padró municipal (any 2005)
<b>PROBLEMES ECONÒMICS, SOCIALS O AMBIENTALS</b>						
10	% PERSONES QUE REBEN PENSIONS ASSISTENCIALS I NO CONTRIBUTIVES / TOTAL POBLACIÓ	1,50%	1,05%	0,90%	<b>3,20</b>	IDESCAT (any 2004) / ICASS
11	TAXA D'ATUR (% ATURATS / ACTIUS)	12,80%	10,80%	10,20%	<b>2,60</b>	Cens de Població 2001. INE.
12	ZONES VERDES PREVISTES EN EL PLANEJAMENT GENERAL QUE NO S'HAN EXECUTAT	93,00%			<b>4,70</b>	Ajuntament, 2006
13	% POBLACIÓ DE MÉS DE 10 ANYS SENSE TÍTOL BATXILLERAT O SENSE CICLES FP	83,00%	55,00%	65,50%	<b>5,00</b>	Cens de Població 2001. INE.
		1,00				
<b>DÉFICITS SOCIALS I URBANS: PROBLEMÀTICA DE DESENVOLUPAMENT LOCAL</b>						
	DÉFICIT DE TRANSPORT PÚBLIC:				<b>0,00</b>	
14	DISPOSA DE MITJANS DE TRANSPORT PÚBLIC? (si/no)	si				Ajuntament, 2006
15	FREQÜÈNCIA MITJANA DE PAS DEL TRANSPORT PÚBLIC EN HORARI LABORAL >30MINUTS? (si/no)	no				Ajuntament, 2006
	DÉFICIT DE PLACES D'APARCAMENT:				<b>5,00</b>	
16	DISPOSA D'APARCAMENTS PÚBLICS? (si/no)	no				Ajuntament, 2006
17	HABITATGES QUE DISPOSEN D'APARCAMENT PRIVAT <50%? (si/no)	si				Ajuntament, 2006
18	% LOCALS INACTIUS	12,00%	15,00%	24,00%	<b>0,00</b>	Cens de Població 2001. INE.
19	% PERSONES EN RISC D'EXCLUSIÓ SOCIAL	44,00%	100,00%		<b>5,00</b>	Ajuntament, 2006

**PUNTUACIÓ TOTAL 44,80**

MUNICIPI: BARCELONA  
 BARRI: TORRE BARÓ - CIUTAT MERIDIANA  
 EXPEDIENT: BAE2006031

CAMP	CODI	NOM DE L'ACTUACIÓ	INVERSIÓ TOTAL €	INVERSIÓ TOTAL €	SUBVENCIÓ GENERALITAT €	ANUALITAT 2006				ANUALITAT 2007				ANUALITAT 2008				ANUALITAT 2009				ANUALITAT 2010				
						Ajuntament	Generalitat	Altres	Total 2006	Ajuntament	Generalitat	Altres	Total 2007	Ajuntament	Generalitat	Altres	Total 2008	Ajuntament	Generalitat	Altres	Total 2009	Ajuntament	Generalitat	Altres	Total 2010	
1	1.01.01	Urbanització Av. Escancer i Av. Valibona sector 1 del PMU Torre Baró	4.733.990,00	4.733.990,00	2.366.995,00	484.227,27	484.227,27		968.454,54	1.480.719,70	1.480.719,70		2.961.439,40	402.048,03	402.048,03		804.096,06				0,00				0,00	
1	1.02.01	Nou espai públic a la plaça dels Eucaliptus	900.000,00	900.000,00	450.000,00				0,00				0,00				0,00	225.000,00	225.000,00		450.000,00	225.000,00	225.000,00		450.000,00	
1	1.03.01	Alliberament de sòls forestals (Parc de Collserola)	3.911.740,00	3.911.740,00	1.955.870,00				0,00				0,00	888.156,52	888.156,52		1.776.313,04	523.000,00	523.000,00		1.046.000,00	544.713,48	544.713,48		1.089.426,96	
1	1.04.01	Nou espai públic a "El Campillo de la Virgen"	1.651.000,00	1.651.000,00	825.500,00				0,00				0,00				0,00	150.000,00	150.000,00		300.000,00	675.500,00	675.500,00		1.351.000,00	
1	1.06.01	Urbanització carrer Martorelles	125.000,00	125.000,00	62.500,00	62.500,00	62.500,00		125.000,00				0,00				0,00				0,00				0,00	
2	2.02.01	Rehabilitació i Equipament dels elements col·lectius dels edificis	1.800.000,00	1.800.000,00	900.000,00				0,00				0,00	250.000,00	250.000,00	500.000,00		350.000,00	350.000,00	700.000,00		300.000,00	300.000,00		600.000,00	
3	3.01.01	Nova seu casal de barri a la plaça dels Eucaliptus	1.593.000,00	1.593.000,00	796.500,00				0,00				0,00			0,00	546.500,00	546.500,00		1.093.000,00	250.000,00	250.000,00		500.000,00		
3	3.02.01	Ampliació casal gent gran Pedraforca	280.000,00	280.000,00	140.000,00				0,00				0,00			0,00	140.000,00	140.000,00		280.000,00					0,00	
3	3.03.01	Nova seu ludoteca-casal infantil a la plaça dels Eucaliptus	450.000,00	450.000,00	225.000,00				0,00				0,00			0,00	187.039,24	187.039,24		374.078,48	37.960,76	37.960,76		75.921,52		
3	3.04.01	Nova pista poliesportiva Torre Baró	237.270,00	237.270,00	118.635,00				0,00				0,00			0,00	118.635,00	118.635,00		237.270,00					0,00	
3	3.05.01	Rehabilitació integral Serveis Socials i Centre Cívic Zona Nord	824.000,00	824.000,00	412.000,00				0,00				0,00			0,00	41.000,00	41.000,00		82.000,00	371.000,00	371.000,00		742.000,00		
4	4.01.01	Millora de la recepció senyal accés a internet	80.000,00	80.000,00	40.000,00				0,00				0,00			0,00	40.000,00	40.000,00		80.000,00					0,00	
4	4.02.01	Ajudes a la rehabilitació aplicació de noves tecnologies als edificis	120.000,00	120.000,00	60.000,00				0,00				0,00				15.000,00	15.000,00	30.000,00	25.000,00	25.000,00	50.000,00		20.000,00	40.000,00	
4	4.03.01	Adequació espai noves tecnologies nous equipaments municipals	300.000,00	300.000,00	150.000,00				0,00				0,00			0,00		25.000,00	25.000,00	50.000,00		20.000,00	20.000,00		40.000,00	
5	5.01.01	Instal·lació mini punt verd recollida selectiva a Ciutat Meridiana	300.000,00	300.000,00	150.000,00				0,00				0,00	150.000,00	150.000,00	300.000,00					0,00	150.000,00	150.000,00		300.000,00	
6	6.02.01	Activitat formativa: Agents de cura de l'espai públic	70.000,00	70.000,00	35.000,00				0,00				0,00			0,00	35.000,00	35.000,00		70.000,00					0,00	
7	7.01.01	Xarxa d'activitats esportives i de lleure	68.000,00	68.000,00	34.000,00				0,00				0,00			0,00	34.000,00	34.000,00		68.000,00					0,00	
7	7.02.01	Intervenció en medi obert	230.000,00	230.000,00	115.000,00				0,00				0,00			0,00	115.000,00	115.000,00		230.000,00					0,00	
7	7.03.01	Ús social de la nova pista poliesportiva de Torre Baró	88.000,00	88.000,00	44.000,00				0,00				0,00			0,00	44.000,00	44.000,00		88.000,00					0,00	
8	8.02.01	Supressió de barreres arquitectòniques a l'espai públic	280.000,00	280.000,00	140.000,00				0,00				0,00	140.000,00	140.000,00	280.000,00					0,00					0,00
TOTAL			18.042.000,00	18.042.000,00	9.021.000,00	546.727,27	546.727,27	0,00	1.093.454,54	1.480.719,70	1.480.719,70	0,00	2.961.439,40	1.580.204,55	1.845.204,55	265.000,00	3.690.409,10	2.199.174,24	2.574.174,24	375.000,00	5.148.348,48	2.254.174,24	2.574.174,24	320.000,00	5.148.348,48	