



Dades bàsiques  
i indicadors  
sociodemogràfics

Barris

Abril 2012

A large, black magnifying glass graphic is positioned in the lower right quadrant of the page. The lens of the magnifying glass is focused on the word 'Obs', which is written in a large, bold, blue, sans-serif font. The background of the page features a large, light blue, stylized graphic of a magnifying glass, with the lens area overlapping the text 'Obs'.





## Taula de continguts

### Síntesis de les Taules per Barris i Districtes

#### Taules per Barris i Districtes

- Grans grups de població
- Grups d'edat. Població de 0-18
- Població per edat quinquenal (15-34)
- Índex d'envelliment i sobreenvelliment
- Índex de dependència demogràfica
- Solitud de la gent gran 65 anys i més
- Lloc de naixement
- Nacionalitat
- Nivell d'instrucció
- Nivell d'ingressos de 60 i més anys
- Pensions no contributives de la seguretat social
- Ajut assistencial per cònjuge supervivent
- Població amb certificat de discapacitat

#### Piràmides de població per districtes



## Síntesi d' indicadors sociodemogràfics 2011 ( Barris )

### Població. 2011.

Segons la darrera lectura del Padró actiu a 30 de juny de 2011, la ciutat de Barcelona compta amb 1.615.985 habitants, dels quals 768.349, un 47,5%, són homes i 847.636, un 52,5%, són dones.

La població femenina és superior al 50 % a 65 barris, als 8 restants ( Raval, Gòtic, Marina del Prat Vermell-Zona Franca, Torre Baró, Ciutat-Meridiana, Trinitat Vella, Bon Pastor i Besòs-Maresme ) els homes representen més del 50%.

### Índex d'envelliment i sobreenvelliment. 2011.

L'índex d'envelliment indica la relació existent entre la població de 65 i més anys i la població de 0 a 15 anys. A la ciutat de Barcelona hi ha 159,9 persones de 65 i més anys per cada 100 persones de 0 a 15 anys.

El barri més envellit és Montbau on l'índex assoleix un valor de 263,1. A l'altre extrem, hi trobem Vila Olímpica del Poblenou amb 46,3 persones de 65 i més anys per cada 100 de 0 a 15 anys.

L'índex de sobreenvelliment expressa la relació que hi ha entre la població de 75 i més anys i la població de 65 i més anys, en percentatge. A la ciutat, de cada 100 persones de més de 65 anys, 55,0 tenen més de 75 anys.

Els barris amb un índex de sobreenvelliment més elevat són Trinitat Nova ( 68,9 ) i Turó de la Peira ( 70,2 ). A l'altre extrem, Ciutat Meridiana ( 42,1 ), Vila Olímpica del Poblenou ( 41,9 ).

L'índex d'envelliment de dones és 199,1 i el d'homes 122,8. Pel que fa al sobreenvelliment, les diferències no són tan marcades: dones: 58,8 i homes: 49,9.

### Índex de dependència demogràfica. 2011.

L'índex de dependència demogràfica és la relació de la població infantil ( de 0 a 15 anys ) més la població de gent gran ( de 65 i més anys ) entre la població adulta ( de 17 a 64 anys ).

La ciutat presenta un índex de dependència demogràfica de 51,2.

Els barris que presenten l'índex de dependència demogràfica més alt són Montbau ( 90,2 ) i La Guineueta ( 67,3 ) i els que presenten un índex més baix són els de Gòtic ( 30,7 ) i Raval ( 35,1 ).



## **Solitud de la gent gran 65 i més. 2011.**

A la ciutat hi ha 86.474 persones de 65 i més anys que viuen soles, el que representa el 25,7% del total de persones d' aquesta edat. D'aquestes n'hi ha 58.164 que tenen 75 i més anys ( un 31,2% de les persones de 75 i més anys ).

El districte de Ciutat Vella és el que té el percentatge més alt de persones de 65 i més anys que viuen soles (32,8%).

## **Lloc de naixement de la població. 2011.**

El 59,0% de la població que resideix a la ciutat ha nascut a Catalunya, un 19,5% ha nascut a la resta d'Espanya i un 21,5% a l'estranger.

El barri amb major proporció de població nascuda a Catalunya és Marina del Prat Vermell ( 75,1% ). El que té meyns proporció és Raval ( 32,1% ).

La proporció de població nascuda a la resta del territori espanyol és més alta a Canyelles ( 33,3% ) i al Carmel ( 32,4% ) i més baixa als barris de Sarrà ( 11,5% ) i el Putxet i el Farró ( 11,8% ).

El barri de Canyelles és el que té un menor percentatge de persones nascudes a l'estranger ( 7,3% ) i el barri de Raval és el que el té més alt ( 54,9% ).

## **Nacionalitat de la Població. 2011.**

A la ciutat de Barcelona un 17,3% de la població té nacionalitat estrangera, el barri amb major percentatge de població estrangera és Raval ( 48,6% ). A l'altre extrem, es troba Can Peguera ( 4,5% ).

El 19,1% dels homes i el 15,7% de les dones tenen nacionalitat estrangera. El barri de Raval té el percentatge més alt d'homes amb nacionalitat estrangera ( 54,5% ). El percentatge més alt de dones amb nacionalitat estrangera es troba també al barri de Raval ( 41,5% ).



## Nivell d'instrucció. 2011.

A la ciutat de Barcelona, un 10,0% de la població de 16 i més anys no té estudis. Els barris de Sant Gervasi-Galvany i Putxet i el Farró són els que tenen una taxa d'instrucció insuficient més baixa (5,4%). A l'altre extrem, tenim el barri de Torre Baró amb una taxa del 25,7%.

Per altra banda, un 24,9% de la població de 16 i més anys tenen estudis universitaris o CFGS, 25,4% les dones i 24,5% els homes. El barri amb una taxa de població amb estudis universitaris o CFGS major és Vila Olímpica del Poblenou (49,9%) i el barri amb la taxa més baixa és Marina del Prat Vermell (2,6%).

La taxa d'instrucció insuficient de dones és 11,2% i la d'homes 8,6%.

## Pensions no contributives de la Seguretat Social. 2011.

17.012 persones reben una pensió no contributiva de la Seguretat Social ( PNC ), 10,4 de cada 1.000 habitants. El barri de Can Peguera presenta la taxa de PNC per cada 1.000 habitants més elevada de la ciutat, 42,2 i la Vila Olímpica del Poble Nou la més baixa, 2,2.

## Ajut assistencial per cònjuge supervivent. 2011.

4.646 persones reben ajut assistencial per cònjuge supervivent, 2,9 persones de cada 1.000. La taxa més elevada correspon a Trinitat Nova amb 7,0 ajuts per cada 1.000 habitants i la més baixa a Pedralbes amb 0,9.

## Grans grups de població. 2011



Districte	Barri	Població							
		Total	0-15	%	16-64	%	65 i més	%	
	1 Raval	48.485	6.234	12,9	35.880	74,0	6.371	13,1	
	2 Barri Gòtic	17.257	1.498	8,7	13.199	76,5	2.560	14,8	
	3 Barceloneta	15.674	1.648	10,5	10.796	68,9	3.230	20,6	
	4 Sant Pere, Santa Caterina i la Ribera	22.632	2.390	10,6	16.525	73,0	3.717	16,4	
	No consta	8	2		5		1		
<b>Ciutat Vella</b>		<b>104.056</b>	<b>11.772</b>	<b>11,3</b>	<b>76.405</b>	<b>73,4</b>	<b>15.879</b>	<b>15,3</b>	
	5 Fort Pienc	32.348	3.873	12,0	21.930	67,8	6.545	20,2	
	6 Sagrada Família	52.000	5.703	11,0	34.795	66,9	11.502	22,1	
	7 Dreta de l'Eixample	43.206	5.435	12,6	28.255	65,4	9.516	22,0	
	8 Antiga Esquerra de l'Eixample	41.653	4.796	11,5	27.672	66,4	9.185	22,1	
	9 Nova Esquerra de l'Eixample	57.659	6.526	11,3	38.540	66,8	12.593	21,8	
	10 Sant Antoni	38.130	4.156	10,9	25.107	65,8	8.867	23,3	
	No consta	1	0		1		0		
	<b>Eixample</b>		<b>264.997</b>	<b>30.489</b>	<b>11,5</b>	<b>176.300</b>	<b>66,5</b>	<b>58.208</b>	<b>22,0</b>
		11 Poble Sec - Parc Montjuïc	40.704	5.070	12,5	28.354	69,7	7.280	17,9
		12 Marina del Prat Vermell - Zona Franca	1.065	145	13,6	679	63,8	241	22,6
13 Marina de Port		30.290	4.612	15,2	19.981	66,0	5.697	18,8	
14 Font de la Guatlla		10.222	1.158	11,3	6.938	67,9	2.126	20,8	
15 Hostafrancs		15.955	1.796	11,3	11.158	69,9	3.001	18,8	
16 La Bordeta		18.431	2.225	12,1	12.459	67,6	3.747	20,3	
17 Sants - Badal		24.431	2.747	11,2	16.751	68,6	4.933	20,2	
18 Sants		41.666	4.816	11,6	28.204	67,7	8.646	20,8	
No consta		7	0		6		1		
<b>Sants-Montjuïc</b>			<b>182.771</b>	<b>22.569</b>	<b>12,3</b>	<b>124.530</b>	<b>68,1</b>	<b>35.672</b>	<b>19,5</b>
	19 Les Corts	46.953	5.656	12,0	30.756	65,5	10.541	22,5	
	20 La Maternitat i Sant Ramon	23.758	2.843	12,0	15.436	65,0	5.479	23,1	
	21 Pedralbes	11.629	1.794	15,4	7.055	60,7	2.780	23,9	
	No consta	0	0		0		0		
<b>Les Corts</b>		<b>82.340</b>	<b>10.293</b>	<b>12,5</b>	<b>53.247</b>	<b>64,7</b>	<b>18.800</b>	<b>22,8</b>	
	22 Vallvidrera, el Tibidabo i les Planes	4.355	872	20,0	2.776	63,7	707	16,2	
	23 Sarrià	24.153	4.532	18,8	14.652	60,7	4.969	20,6	
	24 Tres Torres	15.700	2.952	18,8	9.583	61,0	3.165	20,2	
	25 Sant Gervasi - la Bonanova	24.432	4.087	16,7	14.927	61,1	5.418	22,2	
	26 Sant Gervasi - Galvany	46.207	7.239	15,7	28.417	61,5	10.551	22,8	
	27 Putxet i el Farró	29.941	4.299	14,4	19.810	66,2	5.832	19,5	
	No consta	3	0		0		3		
	<b>Sarrià-St. Gervasi</b>		<b>144.791</b>	<b>23.981</b>	<b>16,6</b>	<b>90.165</b>	<b>62,3</b>	<b>30.645</b>	<b>21,2</b>
	28 Vallcarca i els Penitents	15.396	2.127	13,8	9.836	63,9	3.433	22,3	
	29 El Coll	7.296	1.016	13,9	4.900	67,2	1.380	18,9	
	30 La Salut	13.199	1.615	12,2	8.600	65,2	2.984	22,6	
	31 Vila de Gràcia	51.037	5.637	11,0	35.181	68,9	10.219	20,0	
	32 Camp d'en Grassot i Gràcia Nova	34.497	4.150	12,0	22.688	65,8	7.659	22,2	
	No consta	5	0		4		1		
	<b>Gràcia</b>		<b>121.430</b>	<b>14.545</b>	<b>12,0</b>	<b>81.209</b>	<b>66,9</b>	<b>25.676</b>	<b>21,1</b>
	33 Baix Guinardó	25.972	2.993	11,5	16.654	64,1	6.325	24,4	
	34 Can Baró	8.984	1.120	12,5	5.872	65,4	1.992	22,2	
	35 Guinardó	35.673	4.544	12,7	23.144	64,9	7.985	22,4	
	36 Font d'en Fargues	9.495	1.446	15,2	6.063	63,9	1.986	20,9	
	37 El Carmel	32.425	4.529	14,0	21.085	65,0	6.811	21,0	
	38 La Teixonera	11.420	1.583	13,9	7.516	65,8	2.321	20,3	
	39 Sant Genís dels Agudells	6.977	830	11,9	4.223	60,5	1.924	27,6	
	40 Montbau	5.191	678	13,1	2.729	52,6	1.784	34,4	
	41 Vall d'Hebron	5.580	740	13,3	3.525	63,2	1.315	23,6	
	42 La Clota	472	71	15,0	286	60,6	115	24,4	
	43 Horta	27.312	3.335	12,2	17.474	64,0	6.503	23,8	
	No consta	11	1		9		1		
	<b>Horta-Guinardó</b>		<b>169.512</b>	<b>21.870</b>	<b>12,9</b>	<b>108.580</b>	<b>64,1</b>	<b>39.062</b>	<b>23,0</b>
		44 Vilapicina i la Torre Llobeta	25.515	3.152	12,4	16.263	63,7	6.100	23,9
		45 Porta	24.909	3.001	12,0	15.772	63,3	6.136	24,6
46 Turó de la Peira		15.270	2.038	13,3	9.193	60,2	4.039	26,5	
47 Can Peguera		2.249	305	13,6	1.394	62,0	550	24,5	
48 La Guineueta		15.294	1.928	12,6	9.144	59,8	4.222	27,6	
49 Canyelles		7.170	894	12,5	4.746	66,2	1.530	21,3	
50 Les Roquetes		16.050	2.481	15,5	10.843	67,6	2.726	17,0	
51 Verdun		12.396	1.648	13,3	7.891	63,7	2.857	23,0	
52 Prosperitat		26.594	3.612	13,6	16.564	62,3	6.418	24,1	
53 Trinitat Nova		7.682	1.185	15,4	4.900	63,8	1.597	20,8	
54 Torre Baró		2.193	407	18,6	1.456	66,4	330	15,0	
55 Ciutat Meridiana		10.832	1.796	16,6	7.318	67,6	1.718	15,9	
56 Vallbona		1.381	259	18,8	876	63,4	246	17,8	
No consta		13	4		8		1		
<b>Nou Barris</b>		<b>167.548</b>	<b>22.710</b>	<b>13,6</b>	<b>106.368</b>	<b>63,5</b>	<b>38.470</b>	<b>23,0</b>	
	57 Trinitat Vella	10.372	1.779	17,2	7.214	69,6	1.379	13,3	
	58 Baró de Viver	2.343	430	18,4	1.517	64,7	396	16,9	
	59 Bon Pastor	13.374	2.285	17,1	8.944	66,9	2.145	16,0	
	60 Sant Andreu	55.902	7.593	13,6	37.581	67,2	10.728	19,2	
	61 Sagrera	29.136	3.546	12,2	19.565	67,2	6.025	20,7	
	62 Congrés i els Indians	14.063	1.801	12,8	8.720	62,0	3.542	25,2	
	63 Navas	21.758	2.757	12,7	14.146	65,0	4.855	22,3	
	No consta	8	1		6		1		
<b>Sant Andreu</b>		<b>146.956</b>	<b>20.192</b>	<b>13,7</b>	<b>97.693</b>	<b>66,5</b>	<b>29.071</b>	<b>19,8</b>	
	64 Camp de l'Arpa del Clot	37.957	4.366	11,5	25.268	66,6	8.323	21,9	
	65 Clot	27.114	3.823	14,1	18.664	68,8	4.627	17,1	
	66 Parc i la Llacuna del Poblenou	13.772	1.616	11,7	9.609	69,8	2.547	18,5	
	67 Vila Olímpica del Poblenou	9.191	1.848	20,1	6.487	70,6	856	9,3	
	68 Poblenou	32.208	5.196	16,1	21.448	66,6	5.564	17,3	
	69 Diagonal Mar i el Front Marítim del Poblenou	12.289	2.311	18,8	8.244	67,1	1.734	14,1	
	70 Besòs i el Maresme	23.998	3.338	13,9	16.243	67,7	4.417	18,4	
	71 Provençals del Poblenou	19.732	2.761	14,0	13.570	68,8	3.401	17,2	
	72 Sant Martí de Provençals	26.178	3.290	12,6	16.173	61,8	6.715	25,7	
	73 La Verneda i la Pau	29.131	3.678	12,6	18.239	62,6	7.214	24,8	
No consta	14	0		4		10			
<b>Sant Martí</b>		<b>231.584</b>	<b>32.227</b>	<b>13,9</b>	<b>153.949</b>	<b>66,5</b>	<b>45.408</b>	<b>19,6</b>	
<b>Barcelona</b>		<b>1.615.985</b>	<b>210.648</b>	<b>13,0</b>	<b>1.068.446</b>	<b>66,1</b>	<b>336.891</b>	<b>20,8</b>	

Font: Padró Municipal d'Habitants a 30.06.2011. Departament d'Estadística. Ajuntament de Barcelona.

# Grans grups de població. Dones. 2011



Districte	Barri	Població						
		Total	0-15	%	16-64	%	65 i més	%
	1 Raval	22.068	2.965	13,4	15.312	69,4	3.791	17,2
	2 Barri Gòtic	7.773	711	9,1	5.610	72,2	1.452	18,7
	3 Barceloneta	7.907	784	9,9	5.100	64,5	2.023	25,6
	4 Sant Pere, Santa Caterina i la Ribera	11.337	1.167	10,3	7.864	69,4	2.306	20,3
	No consta	4	1		2		1	
<b>Ciutat Vella</b>		<b>49.089</b>	<b>5.628</b>	<b>11,5</b>	<b>33.888</b>	<b>69,0</b>	<b>9.573</b>	<b>19,5</b>
	5 Fort Pienc	16.991	1.907	11,2	11.041	65,0	4.043	23,8
	6 Sagrada Família	28.132	2.744	9,8	18.181	64,6	7.207	25,6
	7 Dreta de l'Eixample	23.504	2.599	11,1	14.737	62,7	6.168	26,2
	8 Antiga Esquerra de l'Eixample	22.566	2.307	10,2	14.404	63,8	5.855	25,9
	9 Nova Esquerra de l'Eixample	31.100	3.188	10,3	20.133	64,7	7.779	25,0
	10 Sant Antoni	20.396	2.060	10,1	12.776	62,6	5.560	27,3
	No consta	1	0		1		0	
<b>Eixample</b>		<b>142.690</b>	<b>14.805</b>	<b>10,4</b>	<b>91.273</b>	<b>64,0</b>	<b>36.612</b>	<b>25,7</b>
	11 Poble Sec - Parc Montjuïc	20.730	2.470	11,9	13.800	66,6	4.460	21,5
	12 Marina del Prat Vermell - Zona Franca	526	71	13,5	306	58,2	149	28,3
	13 Marina de Port	15.556	2.242	14,4	10.056	64,6	3.258	20,9
	14 Font de la Guatlla	5.405	559	10,3	3.559	65,8	1.287	23,8
	15 Hostafrancs	8.256	870	10,5	5.618	68,0	1.768	21,4
	16 La Bordeta	9.680	1.073	11,1	6.396	66,1	2.211	22,8
	17 Sants - Badal	12.930	1.338	10,3	8.678	67,1	2.914	22,5
	18 Sants	21.713	2.296	10,6	14.172	65,3	5.245	24,2
	No consta	1	0		1		0	
<b>Sants-Montjuïc</b>		<b>94.797</b>	<b>10.919</b>	<b>11,5</b>	<b>62.586</b>	<b>66,0</b>	<b>21.292</b>	<b>22,5</b>
	19 Les Corts	24.844	2.760	11,1	15.875	63,9	6.209	25,0
	20 La Maternitat i Sant Ramon	12.645	1.364	10,8	8.139	64,4	3.142	24,8
	21 Pedralbes	6.235	905	14,5	3.743	60,0	1.587	25,5
	No consta	0	0		0		0	
<b>Les Corts</b>		<b>43.724</b>	<b>5.029</b>	<b>11,5</b>	<b>27.757</b>	<b>63,5</b>	<b>10.938</b>	<b>25,0</b>
	22 Vallvidrera, el Tibidabo i les Planes	2.273	443	19,5	1.407	61,9	423	18,6
	23 Sarrià	13.010	2.199	16,9	7.725	59,4	3.086	23,7
	24 Tres Torres	8.424	1.407	16,7	5.157	61,2	1.860	22,1
	25 Sant Gervasi - la Bonanova	13.382	2.062	15,4	7.994	59,7	3.326	24,9
	26 Sant Gervasi - Galvany	25.420	3.555	14,0	15.334	60,3	6.531	25,7
	27 Putxet i el Farró	15.995	2.162	13,5	10.222	63,9	3.611	22,6
	No consta	2	0		0		2	
<b>Sarrià-Sant Gervasi</b>		<b>78.506</b>	<b>11.828</b>	<b>15,1</b>	<b>47.839</b>	<b>60,9</b>	<b>18.839</b>	<b>24,0</b>
	28 Vallcarca i els Penitents	8.297	1.034	12,5	5.159	62,2	2.104	25,4
	29 El Coll	3.828	484	12,6	2.515	65,7	829	21,7
	30 La Salut	7.142	771	10,8	4.513	63,2	1.858	26,0
	31 Vila de Gràcia	27.530	2.673	9,7	18.222	66,2	6.635	24,1
	32 Camp d'en Grassot i Gràcia Nova	18.659	2.021	10,8	11.934	64,0	4.704	25,2
	No consta	2	0		2		0	
<b>Gràcia</b>		<b>65.458</b>	<b>6.983</b>	<b>10,7</b>	<b>42.345</b>	<b>64,7</b>	<b>16.130</b>	<b>24,6</b>
	33 Baix Guinardó	14.018	1.390	9,9	8.698	62,0	3.930	28,0
	34 Can Baró	4.758	550	11,6	3.007	63,2	1.201	25,2
	35 Guinardó	19.168	2.237	11,7	12.083	63,0	4.848	25,3
	36 Font d'en Fargues	4.965	705	14,2	3.118	62,8	1.142	23,0
	37 El Carmel	16.816	2.236	13,3	10.658	63,4	3.922	23,3
	38 La Teixonera	5.906	793	13,4	3.749	63,5	1.364	23,1
	39 Sant Genís dels Agudells	3.664	402	11,0	2.107	57,5	1.155	31,5
	40 Montbau	2.877	344	12,0	1.380	48,0	1.153	40,1
	41 Vall d'Hebron	2.948	378	12,8	1.832	62,1	738	25,0
	42 La Clota	236	27	11,4	140	59,3	69	29,2
	43 Horta	14.185	1.613	11,4	8.639	60,9	3.933	27,7
	No consta	5	1		4		0	
<b>Horta-Guinardó</b>		<b>89.546</b>	<b>10.676</b>	<b>11,9</b>	<b>55.415</b>	<b>61,9</b>	<b>23.455</b>	<b>26,2</b>
	44 Vilapicina i la Torre Llobeta	13.757	1.567	11,4	8.476	61,6	3.714	27,0
	45 Porta	12.899	1.480	11,5	7.824	60,7	3.595	27,9
	46 Turó de la Peira	8.164	1.012	12,4	4.619	56,6	2.533	31,0
	47 Can Peguera	1.190	146	12,3	686	57,6	358	30,1
	48 La Guineueta	8.085	939	11,6	4.687	58,0	2.459	30,4
	49 Canyelles	3.730	428	11,5	2.434	65,3	868	23,3
	50 Les Roquetes	8.162	1.196	14,7	5.401	66,2	1.565	19,2
	51 Verdun	6.586	806	12,2	4.099	62,2	1.681	25,5
	52 Prosperitat	13.797	1.736	12,6	8.376	60,7	3.685	26,7
	53 Trinitat Nova	4.014	602	15,0	2.352	58,6	1.060	26,4
	54 Torre Baró	1.078	201	18,6	683	63,4	194	18,0
	55 Ciutat Meridiana	5.255	887	16,9	3.402	64,7	966	18,4
	56 Vallbona	700	125	17,9	419	59,9	156	22,3
	No consta	8	2		5		1	
<b>Nou Barris</b>		<b>87.425</b>	<b>11.127</b>	<b>12,7</b>	<b>53.463</b>	<b>61,2</b>	<b>22.835</b>	<b>26,1</b>
	57 Trinitat Vella	4.920	879	17,9	3.259	66,2	782	15,9
	58 Baró de Viver	1.203	216	18,0	734	61,0	253	21,0
	59 Bon Pastor	6.384	1.105	17,3	4.027	63,1	1.252	19,6
	60 Sant Andreu	29.528	3.732	12,6	19.437	65,8	6.359	21,5
	61 Sagrera	15.491	1.720	11,1	10.250	66,2	3.521	22,7
	62 Congrés i els Indians	7.659	930	12,1	4.473	58,4	2.256	29,5
	63 Navas	11.576	1.318	11,4	7.317	63,2	2.941	25,4
	No consta	6	1		4		1	
<b>Sant Andreu</b>		<b>76.767</b>	<b>9.901</b>	<b>12,9</b>	<b>49.501</b>	<b>64,5</b>	<b>17.365</b>	<b>22,6</b>
	64 Camp de l'Arpa del Clot	20.131	2.118	10,5	12.941	64,3	5.072	25,2
	65 Clot	14.059	1.837	13,1	9.485	67,5	2.737	19,5
	66 Parc i la Llacuna del Poblenou	7.222	787	10,9	4.921	68,1	1.514	21,0
	67 Vila Olímpica del Poblenou	4.664	895	19,2	3.292	70,6	477	10,2
	68 Poblenou	16.457	2.478	15,1	10.574	64,3	3.405	20,7
	69 Diagonal Mar i el Front Marítim del Poblenou	6.315	1.130	17,9	4.188	66,3	997	15,8
	70 Besòs i el Maresme	11.475	1.620	14,1	7.183	62,6	2.672	23,3
	71 Provençals del Poblenou	10.208	1.381	13,5	6.825	66,9	2.002	19,6
	72 Sant Martí de Provençals	13.904	1.627	11,7	8.261	59,4	4.016	28,9
	73 La Verneda i la Pau	15.190	1.762	11,6	9.270	61,0	4.158	27,4
	No consta	9	0		3		6	
<b>Sant Martí</b>		<b>119.634</b>	<b>15.635</b>	<b>13,1</b>	<b>76.943</b>	<b>64,3</b>	<b>27.056</b>	<b>22,6</b>
<b>Barcelona</b>		<b>847.636</b>	<b>102.531</b>	<b>12,1</b>	<b>541.010</b>	<b>63,8</b>	<b>204.095</b>	<b>24,1</b>

Font: Padró Municipal d'Habitants a 30.06.2011. Departament d'Estadística. Ajuntament de Barcelona.



## Grans grups població. Homes. 2011

Districte	Barri	Població						
		Total	0-15	%	16-64	%	65 i més	%
	1 Raval	26.417	3.269	12,4	20.568	77,9	2.580	9,8
	2 Barri Gòtic	9.484	787	8,3	7.589	80,0	1.108	11,7
	3 Barceloneta	7.767	864	11,1	5.696	73,3	1.207	15,5
	4 Sant Pere, Santa Caterina i la Ribera	11.295	1.223	10,8	8.661	76,7	1.411	12,5
	No consta	4	1		3		0	
<b>Ciutat Vella</b>		<b>54.967</b>	<b>6.144</b>	<b>11,2</b>	<b>42.517</b>	<b>77,4</b>	<b>6.306</b>	<b>11,5</b>
	5 Fort Pienc	15.357	1.966	12,8	10.889	70,9	2.502	16,3
	6 Sagrada Família	23.868	2.959	12,4	16.614	69,6	4.295	18,0
	7 Dreta de l'Eixample	19.702	2.836	14,4	13.518	68,6	3.348	17,0
	8 Antiga Esquerra de l'Eixample	19.087	2.489	13,0	13.268	69,5	3.330	17,4
	9 Nova Esquerra de l'Eixample	26.559	3.338	12,6	18.407	69,3	4.814	18,1
	10 Sant Antoni	17.734	2.096	11,8	12.331	69,5	3.307	18,6
	No consta	0	0		0		0	
<b>Eixample</b>		<b>122.307</b>	<b>15.684</b>	<b>12,8</b>	<b>85.027</b>	<b>69,5</b>	<b>21.596</b>	<b>17,7</b>
	11 Poble Sec - Parc Montjuïc	19.974	2.600	13,0	14.554	72,9	2.820	14,1
	12 Marina del Prat Vermell - Zona Franca	539	74	13,7	373	69,2	92	17,1
	13 Marina de Port	14.734	2.370	16,1	9.925	67,4	2.439	16,6
	14 Font de la Guatlla	4.817	599	12,4	3.379	70,1	839	17,4
	15 Hostafrancs	7.699	926	12,0	5.540	72,0	1.233	16,0
	16 La Bordeta	8.751	1.152	13,2	6.063	69,3	1.536	17,6
	17 Sants - Badal	11.501	1.409	12,3	8.073	70,2	2.019	17,6
	18 Sants	19.953	2.520	12,6	14.032	70,3	3.401	17,0
	No consta	6	0		5		1	
<b>Sants-Montjuïc</b>		<b>87.974</b>	<b>11.650</b>	<b>13,2</b>	<b>61.944</b>	<b>70,4</b>	<b>14.380</b>	<b>16,3</b>
	19 Les Corts	22.109	2.896	13,1	14.881	67,3	4.332	19,6
	20 La Maternitat i Sant Ramon	11.113	1.479	13,3	7.297	65,7	2.337	21,0
	21 Pedralbes	5.394	889	16,5	3.312	61,4	1.193	22,1
	No consta	0	0		0		0	
<b>Les Corts</b>		<b>38.616</b>	<b>5.264</b>	<b>13,6</b>	<b>25.490</b>	<b>66,0</b>	<b>7.862</b>	<b>20,4</b>
	22 Vallvidrera, el Tibidabo i les Planes	2.082	429	20,6	1.369	65,8	284	13,6
	23 Sarrià	11.143	2.333	20,9	6.927	62,2	1.883	16,9
	24 Tres Torres	7.276	1.545	21,2	4.426	60,8	1.305	17,9
	25 Sant Gervasi - la Bonanova	11.050	2.025	18,3	6.933	62,7	2.092	18,9
	26 Sant Gervasi - Galvany	20.787	3.684	17,7	13.083	62,9	4.020	19,3
	27 Putxet i el Farró	13.946	2.137	15,3	9.588	68,8	2.221	15,9
	No consta	1	0		0		1	
<b>Sarrià-Sant Gervasi</b>		<b>66.285</b>	<b>12.153</b>	<b>18,3</b>	<b>42.326</b>	<b>63,9</b>	<b>11.806</b>	<b>17,8</b>
	28 Vallcarca i els Penitents	7.099	1.093	15,4	4.677	65,9	1.329	18,7
	29 El Coll	3.468	532	15,3	2.385	68,8	551	15,9
	30 La Salut	6.057	844	13,9	4.087	67,5	1.126	18,6
	31 Vila de Gràcia	23.507	2.964	12,6	16.959	72,1	3.584	15,2
	32 Camp d'en Grassot i Gràcia Nova	15.838	2.129	13,4	10.754	67,9	2.955	18,7
	No consta	3	0		2		1	
<b>Gràcia</b>		<b>55.972</b>	<b>7.562</b>	<b>13,5</b>	<b>38.864</b>	<b>69,4</b>	<b>9.546</b>	<b>17,1</b>
	33 Baix Guinardó	11.954	1.603	13,4	7.956	66,6	2.395	20,0
	34 Can Baró	4.226	570	13,5	2.865	67,8	791	18,7
	35 Guinardó	16.505	2.307	14,0	11.061	67,0	3.137	19,0
	36 Font d'en Fargues	4.530	741	16,4	2.945	65,0	844	18,6
	37 El Carmel	15.609	2.293	14,7	10.427	66,8	2.889	18,5
	38 La Teixonera	5.514	790	14,3	3.767	68,3	957	17,4
	39 Sant Genís dels Agudells	3.313	428	12,9	2.116	63,9	769	23,2
	40 Montbau	2.314	334	14,4	1.349	58,3	631	27,3
	41 Vall d'Hebron	2.632	362	13,8	1.693	64,3	577	21,9
	42 La Clota	236	44	18,6	146	61,9	46	19,5
	43 Horta	13.127	1.722	13,1	8.835	67,3	2.570	19,6
	No consta	6	0		5		1	
<b>Horta-Guinardó</b>		<b>79.966</b>	<b>11.194</b>	<b>14,0</b>	<b>53.165</b>	<b>66,5</b>	<b>15.607</b>	<b>19,5</b>
	44 Vilapicina i la Torre Llobeta	11.758	1.585	13,5	7.787	66,2	2.386	20,3
	45 Porta	12.010	1.521	12,7	7.948	66,2	2.541	21,2
	46 Turó de la Peira	7.106	1.026	14,4	4.574	64,4	1.506	21,2
	47 Can Peguera	1.059	159	15,0	708	66,9	192	18,1
	48 La Guineueta	7.209	989	13,7	4.457	61,8	1.763	24,5
	49 Canyelles	3.440	466	13,5	2.312	67,2	662	19,2
	50 Les Roquetes	7.888	1.285	16,3	5.442	69,0	1.161	14,7
	51 Verdun	5.810	842	14,5	3.792	65,3	1.176	20,2
	52 Prosperitat	12.797	1.876	14,7	8.188	64,0	2.733	21,4
	53 Trinitat Nova	3.668	583	15,9	2.548	69,5	537	14,6
	54 Torre Baró	1.115	206	18,5	773	69,3	136	12,2
	55 Ciutat Meridiana	5.577	909	16,3	3.916	70,2	752	13,5
	56 Vallbona	681	134	19,7	457	67,1	90	13,2
	No consta	5	2		3		0	
<b>Nou Barris</b>		<b>80.123</b>	<b>11.583</b>	<b>14,5</b>	<b>52.905</b>	<b>66,0</b>	<b>15.635</b>	<b>19,5</b>
	57 Trinitat Vella	5.452	900	16,5	3.955	72,5	597	11,0
	58 Baró de Viver	1.140	214	18,8	783	68,7	143	12,5
	59 Bon Pastor	6.990	1.180	16,9	4.917	70,3	893	12,8
	60 Sant Andreu	26.374	3.861	14,6	18.144	68,8	4.369	16,6
	61 Sagrera	13.645	1.826	13,4	9.315	68,3	2.504	18,4
	62 Congrés i els Indians	6.404	871	13,6	4.247	66,3	1.286	20,1
	63 Navas	10.182	1.439	14,1	6.829	67,1	1.914	18,8
	No consta	2	0		2		0	
<b>Sant Andreu</b>		<b>70.189</b>	<b>10.291</b>	<b>14,7</b>	<b>48.192</b>	<b>68,7</b>	<b>11.706</b>	<b>16,7</b>
	64 Camp de l'Arpa del Clot	17.826	2.248	12,6	12.327	69,2	3.251	18,2
	65 Clot	13.055	1.986	15,2	9.179	70,3	1.890	14,5
	66 Parc i la Llacuna del Poblenou	6.550	829	12,7	4.688	71,6	1.033	15,8
	67 Vila Olímpica del Poblenou	4.527	953	21,1	3.195	70,6	379	8,4
	68 Poblenou	15.751	2.718	17,3	10.874	69,0	2.159	13,7
	69 Diagonal Mar i el Front Marítim del Poblenou	5.974	1.181	19,8	4.056	67,9	737	12,3
	70 Besòs i el Maresme	12.523	1.718	13,7	9.060	72,3	1.745	13,9
	71 Provençals del Poblenou	9.524	1.380	14,5	6.745	70,8	1.399	14,7
	72 Sant Martí de Provençals	12.274	1.663	13,5	7.912	64,5	2.699	22,0
	73 La Verneda i la Pau	13.941	1.916	13,7	8.969	64,3	3.056	21,9
	No consta	5	0		1		4	
<b>Sant Martí</b>		<b>111.950</b>	<b>16.592</b>	<b>14,8</b>	<b>77.006</b>	<b>68,8</b>	<b>18.352</b>	<b>16,4</b>
<b>Barcelona</b>		<b>768.349</b>	<b>108.117</b>	<b>14,1</b>	<b>527.436</b>	<b>68,6</b>	<b>132.796</b>	<b>17,3</b>

Font: Padró Municipal d'Habitants a 30.06.2011. Departament d'Estadística. Ajuntament de Barcelona.



## Grups d'edat de la Població de 0-18 anys. 2011



Districte	Barri	Població								
		Total	0-2	%	3-12	%	13-16	%	17-18	%
	1 Raval	48.485	1.425	2,9	3.799	7,8	1.373	2,8	801	1,7
	2 Barri Gòtic	17.257	346	2,0	939	5,4	280	1,6	156	0,9
	3 Barceloneta	15.674	348	2,2	1.007	6,4	383	2,4	185	1,2
	4 Sant Pere, Santa Caterina i la Ribera	22.632	587	2,6	1.416	6,3	517	2,3	365	1,6
	No consta	8	0		2		0		0	
<b>Ciutat Vella</b>		<b>104.056</b>	<b>2.706</b>	<b>2,6</b>	<b>7.163</b>	<b>6,9</b>	<b>2.553</b>	<b>2,5</b>	<b>1.507</b>	<b>1,4</b>
	5 Fort Pienc	32.348	805	2,5	2.397	7,4	910	2,8	435	1,3
	6 Sagrada Família	52.000	1.117	2,1	3.509	6,7	1.452	2,8	745	1,4
	7 Dreta de l'Eixample	43.206	1.119	2,6	3.376	7,8	1.231	2,8	628	1,5
	8 Antiga Esquerra de l'Eixample	41.653	977	2,3	3.008	7,2	1.076	2,6	619	1,5
	9 Nova Esquerra de l'Eixample	57.659	1.341	2,3	4.017	7,0	1.581	2,7	890	1,5
	10 Sant Antoni	38.130	872	2,3	2.533	6,6	994	2,6	524	1,4
No consta	1	0		0		0		0		
<b>Eixample</b>		<b>264.997</b>	<b>6.231</b>	<b>2,4</b>	<b>18.840</b>	<b>7,1</b>	<b>7.244</b>	<b>2,7</b>	<b>3.841</b>	<b>1,4</b>
	11 Poble Sec - Parc Montjuïc	40.704	1.212	3,0	3.011	7,4	1.145	2,8	563	1,4
	12 Marina del Prat Vermell - Zona Franca	1.065	21	2,0	96	9,0	45	4,2	30	2,8
	13 Marina de Port	30.290	932	3,1	2.830	9,3	1.148	3,8	606	2,0
	14 Font de la Guatlla	10.222	231	2,3	727	7,1	276	2,7	157	1,5
	15 Hostafrancs	15.955	386	2,4	1.103	6,9	439	2,8	237	1,5
	16 La Bordeta	18.431	444	2,4	1.397	7,6	536	2,9	335	1,8
	17 Sants - Badal	24.431	574	2,3	1.689	6,9	665	2,7	381	1,6
	18 Sants	41.666	1.023	2,5	2.962	7,1	1.127	2,7	627	1,5
	No consta	7	0		0		0		1	
	<b>Sants-Montjuïc</b>		<b>182.771</b>	<b>4.823</b>	<b>2,6</b>	<b>13.815</b>	<b>7,6</b>	<b>5.381</b>	<b>2,9</b>	<b>2.937</b>
	19 Les Corts	46.953	1.186	2,5	3.421	7,3	1.385	2,9	770	1,6
	20 La Maternitat i Sant Ramon	23.758	529	2,2	1.772	7,5	724	3,0	417	1,8
	21 Pedralbes	11.629	258	2,2	1.177	10,1	499	4,3	248	2,1
No consta	0	0		0		0		0		
<b>Les Corts</b>		<b>82.340</b>	<b>1.973</b>	<b>2,4</b>	<b>6.370</b>	<b>7,7</b>	<b>2.608</b>	<b>3,2</b>	<b>1.435</b>	<b>1,7</b>
	22 Vallvidrera, el Tibidabo i les Planes	4.355	141	3,2	588	13,5	183	4,2	76	1,7
	23 Sarrià	24.153	826	3,4	2.959	12,3	992	4,1	498	2,1
	24 Tres Torres	15.700	491	3,1	1.930	12,3	713	4,5	350	2,2
	25 Sant Gervasi - la Bonanova	24.432	750	3,1	2.573	10,5	1.022	4,2	545	2,2
	26 Sant Gervasi - Galvany	46.207	1.236	2,7	4.670	10,1	1.799	3,9	932	2,0
	27 Putxet i el Farró	29.941	829	2,8	2.692	9,0	1.013	3,4	497	1,7
	No consta	3	0		0		0		0	
<b>Sarrià-Sant Gervasi</b>		<b>144.791</b>	<b>4.273</b>	<b>3,0</b>	<b>15.412</b>	<b>10,6</b>	<b>5.722</b>	<b>4,0</b>	<b>2.898</b>	<b>2,0</b>
	28 Vallcarca i els Penitents	15.396	421	2,7	1.362	8,8	452	2,9	250	1,6
	29 El Coll	7.296	228	3,1	624	8,6	205	2,8	142	1,9
	30 La Salut	13.199	320	2,4	999	7,6	405	3,1	228	1,7
	31 Vila de Gràcia	51.037	1.357	2,7	3.441	6,7	1.133	2,2	603	1,2
	32 Camp d'en Grassot i Gràcia Nova	34.497	881	2,6	2.555	7,4	980	2,8	537	1,6
	No consta	5	0		0		0		0	
	<b>Gràcia</b>		<b>121.430</b>	<b>3.207</b>	<b>2,6</b>	<b>8.981</b>	<b>7,4</b>	<b>3.175</b>	<b>2,6</b>	<b>1.760</b>
	33 Baix Guinardó	25.972	624	2,4	1.831	7,0	726	2,8	416	1,6
	34 Can Baró	8.984	225	2,5	699	7,8	256	2,8	138	1,5
	35 Guinardó	35.673	956	2,7	2.800	7,8	1.031	2,9	533	1,5
	36 Font d'en Fargues	9.495	249	2,6	966	10,2	305	3,2	177	1,9
	37 El Carmel	32.425	928	2,9	2.818	8,7	1.038	3,2	556	1,7
	38 La Teixonera	11.420	324	2,8	978	8,6	362	3,2	201	1,8
	39 Sant Genís dels Agudells	6.977	152	2,2	531	7,6	201	2,9	99	1,4
	40 Montbau	5.191	145	2,8	407	7,8	160	3,1	65	1,3
	41 Vall d'Hebron	5.580	112	2,0	476	8,5	200	3,6	92	1,6
	42 La Clota	472	16	3,4	42	8,9	17	3,6	11	2,3
	43 Horta	27.312	630	2,3	2.112	7,7	782	2,9	430	1,6
	No consta	11	1		0		0		0	
	<b>Horta-Guinardó</b>		<b>169.512</b>	<b>4.362</b>	<b>2,6</b>	<b>13.660</b>	<b>8,1</b>	<b>5.078</b>	<b>3,0</b>	<b>2.718</b>
	44 Vilapicina i la Torre Llobeta	25.515	595	2,3	1.985	7,8	783	3,1	422	1,7
	45 Porta	24.909	620	2,5	1.864	7,5	665	2,7	371	1,5
	46 Turó de la Peira	15.270	419	2,7	1.276	8,4	461	3,0	286	1,9
	47 Can Peguera	2.249	59	2,6	181	8,0	81	3,6	59	2,6
	48 La Guineueta	15.294	367	2,4	1.213	7,9	463	3,0	230	1,5
	49 Canyelles	7.170	147	2,1	572	8,0	224	3,1	126	1,8
	50 Les Roquetes	16.050	550	3,4	1.532	9,5	546	3,4	324	2,0
	51 Verdun	12.396	360	2,9	1.025	8,3	349	2,8	212	1,7
	52 Prosperitat	26.594	722	2,7	2.262	8,5	809	3,0	423	1,6
	53 Trinitat Nova	7.682	238	3,1	730	9,5	280	3,6	127	1,7
	54 Torre Baró	2.193	65	3,0	267	12,2	102	4,7	50	2,3
	55 Ciutat Meridiana	10.832	366	3,4	1.115	10,3	425	3,9	232	2,1
56 Vallbona	1.381	74	5,4	153	11,1	43	3,1	28	2,0	
No consta	13	0		4		0		0		
<b>Nou Barris</b>		<b>167.548</b>	<b>4.582</b>	<b>2,7</b>	<b>14.179</b>	<b>8,5</b>	<b>5.231</b>	<b>3,1</b>	<b>2.890</b>	<b>1,7</b>
	57 Trinitat Vella	10.372	438	4,2	1.031	9,9	409	3,9	236	2,3
	58 Baró de Viver	2.343	84	3,6	269	11,5	94	4,0	54	2,3
	59 Bon Pastor	13.374	537	4,0	1.436	10,7	417	3,1	193	1,4
	60 Sant Andreu	55.902	1.597	2,9	4.752	8,5	1.620	2,9	881	1,6
	61 Sagrera	29.136	757	2,6	2.131	7,3	873	3,0	503	1,7
	62 Congrés i els Indians	14.063	376	2,7	1.109	7,9	428	3,0	219	1,6
	63 Navas	21.758	530	2,4	1.729	7,9	667	3,1	353	1,6
No consta	8	0		0		1		0		
<b>Sant Andreu</b>		<b>146.956</b>	<b>4.319</b>	<b>2,9</b>	<b>12.457</b>	<b>8,5</b>	<b>4.509</b>	<b>3,1</b>	<b>2.439</b>	<b>1,7</b>
	64 Camp de l'Arpa del Clot	37.957	907	2,4	2.692	7,1	1.054	2,8	506	1,3
	65 Clot	27.114	727	2,7	2.391	8,8	925	3,4	456	1,7
	66 Parc i la Llacuna del Poblenou	13.772	373	2,7	960	7,0	370	2,7	194	1,4
	67 Vila Olímpica del Poblenou	9.191	295	3,2	1.170	12,7	498	5,4	218	2,4
	68 Poblenou	32.208	1.143	3,5	3.373	10,5	919	2,9	422	1,3
	69 Diagonal Mar i el Front Marítim del Poblenou	12.289	565	4,6	1.522	12,4	287	2,3	137	1,1
	70 Besòs i el Maresme	23.998	721	3,0	2.013	8,4	793	3,3	454	1,9
	71 Provençals del Poblenou	19.732	590	3,0	1.669	8,5	669	3,4	362	1,8
	72 Sant Martí de Provençals	26.178	657	2,5	2.069	7,9	757	2,9	384	1,5
	73 La Verneda i la Pau	29.131	703	2,4	2.320	8,0	872	3,0	534	1,8
No consta	151	4		8		1		1		
<b>Sant Martí</b>		<b>231.584</b>	<b>6.681</b>	<b>2,9</b>	<b>20.179</b>	<b>8,7</b>	<b>7.144</b>	<b>3,1</b>	<b>3.667</b>	<b>1,6</b>
<b>Barcelona</b>		<b>1.615.985</b>	<b>43.157</b>	<b>2,7</b>	<b>131.056</b>	<b>8,1</b>	<b>48.645</b>	<b>3,0</b>	<b>26.092</b>	<b>1,6</b>

Font: Padró Municipal d'Habitants a 30.06.2011. Departament d'Estadística. Ajuntament de Barcelona.



## Grups d'edat de la Població de 0-18 anys. Dones. 2011

Districte	Barri	Població									
		Total	0-2	%	3-12	%	13-16	%	17-18	%	
	1 Raval	22.068	680	3,1	1.832	8,3	619	2,8	349	1,6	
	2 Barri Gòtic	7.773	156	2,0	452	5,8	144	1,9	77	1,0	
	3 Barceloneta	7.907	180	2,3	465	5,9	178	2,3	84	1,1	
	4 Sant Pere, Santa Caterina i la Ribera	11.337	275	2,4	733	6,5	212	1,9	109	1,0	
	No consta	4	0		1		0		0		
<b>Ciutat Vella</b>		<b>49.089</b>	<b>1.291</b>	<b>2,6</b>	<b>3.483</b>	<b>7,1</b>	<b>1.153</b>	<b>2,3</b>	<b>619</b>	<b>1,3</b>	
	5 Fort Pienc	16.991	381	2,2	1.189	7,0	452	2,7	206	1,2	
	6 Sagrada Família	28.132	509	1,8	1.757	6,2	663	2,4	361	1,3	
	7 Dreta de l'Eixample	23.504	530	2,3	1.621	6,9	586	2,5	296	1,3	
	8 Antiga Esquerra de l'Eixample	22.566	451	2,0	1.471	6,5	509	2,3	313	1,4	
	9 Nova Esquerra de l'Eixample	31.100	629	2,0	2.000	6,4	768	2,5	441	1,4	
	10 Sant Antoni	20.396	415	2,0	1.265	6,2	504	2,5	253	1,2	
	No consta	1	0		0		0		0		
	<b>Eixample</b>		<b>142.690</b>	<b>2.915</b>	<b>2,0</b>	<b>9.303</b>	<b>6,5</b>	<b>3.482</b>	<b>2,4</b>	<b>1.870</b>	<b>1,3</b>
		11 Poble Sec - Parc Montjuïc	20.730	592	2,9	1.481	7,1	555	2,7	279	1,3
		12 Marina del Prat Vermell - Zona Franca	526	12	2,3	45	8,6	23	4,4	13	2,5
13 Marina de Port		15.556	438	2,8	1.395	9,0	546	3,5	284	1,8	
14 Font de la Guatlla		5.405	108	2,0	353	6,5	136	2,5	74	1,4	
15 Hostafrancs		8.256	189	2,3	537	6,5	215	2,6	109	1,3	
16 La Bordeta		9.680	215	2,2	663	6,8	264	2,7	169	1,7	
17 Sants - Badal		12.930	282	2,2	845	6,5	300	2,3	193	1,5	
18 Sants		21.713	497	2,3	1.419	6,5	520	2,4	314	1,4	
No consta		1	0		0		0		0		
<b>Sants-Montjuïc</b>			<b>94.797</b>	<b>2.333</b>	<b>2,5</b>	<b>6.738</b>	<b>7,1</b>	<b>2.559</b>	<b>2,7</b>	<b>1.435</b>	<b>1,5</b>
		19 Les Corts	24.844	579	2,3	1.671	6,7	672	2,7	371	1,5
		20 La Maternitat i Sant Ramon	12.645	244	1,9	851	6,7	360	2,8	196	1,6
		21 Pedralbes	6.235	118	1,9	603	9,7	259	4,2	123	2,0
	No consta	0	0		0		0		0		
<b>Les Corts</b>		<b>43.724</b>	<b>941</b>	<b>2,2</b>	<b>3.125</b>	<b>7,1</b>	<b>1.291</b>	<b>3,0</b>	<b>690</b>	<b>1,6</b>	
	22 Vallvidrera, el Tibidabo i les Planes	2.273	68	3,0	299	13,2	91	4,0	39	1,7	
	23 Sarrià	13.010	396	3,0	1.415	10,9	509	3,9	252	1,9	
	24 Tres Torres	8.424	246	2,9	901	10,7	356	4,2	170	2,0	
	25 Sant Gervasi - la Bonanova	13.382	394	2,9	1.271	9,5	523	3,9	260	1,9	
	26 Sant Gervasi - Galvany	25.420	614	2,4	2.275	8,9	912	3,6	468	1,8	
	27 Putxet i el Farró	15.995	392	2,5	1.362	8,5	530	3,3	246	1,5	
	No consta	2	0		0		0		0		
	<b>Sarrià-Sant Gervasi</b>		<b>78.506</b>	<b>2.110</b>	<b>2,7</b>	<b>7.523</b>	<b>9,6</b>	<b>2.921</b>	<b>3,7</b>	<b>1.435</b>	<b>1,8</b>
	28 Vallcarca i els Penitents	8.297	191	2,3	673	8,1	230	2,8	120	1,4	
	29 El Coll	3.828	95	2,5	309	8,1	99	2,6	69	1,8	
	30 La Salut	7.142	153	2,1	479	6,7	198	2,8	82	1,1	
	31 Vila de Gràcia	27.530	610	2,2	1.673	6,1	538	2,0	315	1,1	
	32 Camp d'en Grassot i Gràcia Nova	18.659	404	2,2	1.274	6,8	469	2,5	256	1,4	
	No consta	2	0		0		0		0		
<b>Gràcia</b>		<b>65.458</b>	<b>1.453</b>	<b>2,2</b>	<b>4.408</b>	<b>6,7</b>	<b>1.534</b>	<b>2,3</b>	<b>842</b>	<b>1,3</b>	
	33 Baix Guinardó	14.018	299	2,1	865	6,2	325	2,3	194	1,4	
	34 Can Baró	4.758	120	2,5	332	7,0	130	2,7	71	1,5	
	35 Guinardó	19.168	455	2,4	1.393	7,3	521	2,7	262	1,4	
	36 Font d'en Fargues	4.965	122	2,5	474	9,5	142	2,9	84	1,7	
	37 El Carmel	16.816	442	2,6	1.406	8,4	501	3,0	268	1,6	
	38 La Teixonera	5.906	171	2,9	480	8,1	183	3,1	92	1,6	
	39 Sant Genís dels Agudells	3.664	75	2,0	253	6,9	98	2,7	47	1,3	
	40 Montbau	2.877	74	2,6	202	7,0	84	2,9	31	1,1	
	41 Vall d'Hebron	2.948	63	2,1	237	8,0	102	3,5	50	1,7	
	42 La Clota	236	5	2,1	18	7,6	7	3,0	6	2,5	
	43 Horta	14.185	303	2,1	997	7,0	402	2,8	198	1,4	
	No consta	5	1		0		0		0		
	<b>Horta-Guinardó</b>		<b>89.546</b>	<b>2.130</b>	<b>2,4</b>	<b>6.657</b>	<b>7,4</b>	<b>2.495</b>	<b>2,8</b>	<b>1.303</b>	<b>1,5</b>
		44 Vilapicina i la Torre Llobeta	13.757	298	2,2	996	7,2	374	2,7	209	1,5
		45 Porta	12.899	297	2,3	933	7,2	320	2,5	183	1,4
46 Turó de la Peira		8.164	210	2,6	647	7,9	214	2,6	135	1,7	
47 Can Peguera		1.190	27	2,3	81	6,8	47	3,9	32	2,7	
48 La Guineueta		8.085	185	2,3	591	7,3	215	2,7	111	1,4	
49 Canyelles		3.730	76	2,0	265	7,1	110	2,9	59	1,6	
50 Les Roquetes		8.162	272	3,3	730	8,9	266	3,3	165	2,0	
51 Verdun		6.586	179	2,7	504	7,7	165	2,5	114	1,7	
52 Prosperitat		13.797	330	2,4	1.115	8,1	382	2,8	205	1,5	
53 Trinitat Nova		4.014	136	3,4	361	9,0	128	3,2	64	1,6	
54 Torre Baró		1.078	32	3,0	136	12,6	46	4,3	19	1,8	
55 Ciutat Meridiana		5.255	188	3,6	549	10,4	205	3,9	103	2,0	
56 Vallbona		700	33	4,7	79	11,3	18	2,6	13	1,9	
No consta		8	0		2		0		0		
<b>Nou Barris</b>		<b>87.425</b>	<b>2.263</b>	<b>2,6</b>	<b>6.989</b>	<b>8,0</b>	<b>2.490</b>	<b>2,8</b>	<b>1.412</b>	<b>1,6</b>	
	57 Trinitat Vella	4.920	212	4,3	516	10,5	200	4,1	114	2,3	
	58 Baró de Viver	1.203	43	3,6	130	10,8	50	4,2	22	1,8	
	59 Bon Pastor	6.384	267	4,2	694	10,9	196	3,1	90	1,4	
	60 Sant Andreu	29.528	785	2,7	2.338	7,9	780	2,6	428	1,4	
	61 Sagrera	15.491	374	2,4	1.029	6,6	423	2,7	248	1,6	
	62 Congrés i els Indians	7.659	194	2,5	568	7,4	229	3,0	123	1,6	
	63 Navas	11.576	233	2,0	841	7,3	323	2,8	179	1,5	
	No consta	6	0		0		1		0		
	<b>Sant Andreu</b>		<b>76.767</b>	<b>2.108</b>	<b>2,7</b>	<b>6.116</b>	<b>8,0</b>	<b>2.202</b>	<b>2,9</b>	<b>1.204</b>	<b>1,6</b>
		64 Camp de l'Arpa del Clot	20.131	422	2,1	1.315	6,5	499	2,5	251	1,2
65 Clot		14.059	361	2,6	1.157	8,2	424	3,0	223	1,6	
66 Parc i la Llacuna del Poblenou		7.222	170	2,4	484	6,7	176	2,4	91	1,3	
67 Vila Olímpica del Poblenou		4.664	138	3,0	561	12,0	243	5,2	107	2,3	
68 Poblenou		16.457	543	3,3	1.625	9,9	419	2,5	194	1,2	
69 Diagonal Mar i el Front Marítim del Poblenou		6.315	263	4,2	751	11,9	147	2,3	63	1,0	
70 Besòs i el Maresme		11.475	327	2,8	1.012	8,8	377	3,3	192	1,7	
71 Provençals del Poblenou		10.208	294	2,9	838	8,2	323	3,2	184	1,8	
72 Sant Martí de Provençals		13.904	341	2,5	991	7,1	393	2,8	192	1,4	
73 La Vereda i la Pau		15.190	355	2,3	1.104	7,3	412	2,7	261	1,7	
No consta	146	4		8		1		1			
<b>Sant Martí</b>		<b>119.634</b>	<b>3.214</b>	<b>2,7</b>	<b>9.838</b>	<b>8,2</b>	<b>3.413</b>	<b>2,9</b>	<b>1.758</b>	<b>1,5</b>	
<b>Barcelona</b>		<b>847.636</b>	<b>20.758</b>	<b>2,4</b>	<b>64.180</b>	<b>7,6</b>	<b>23.540</b>	<b>2,8</b>	<b>12.568</b>	<b>1,5</b>	

Font: Padró Municipal d'Habitants a 30.06.2011. Departament d'Estadística. Ajuntament de Barcelona.



## Grups d'edat de la Població de 0-18 anys. Homes. 2011

Districte	Barri	Població								
		Total	0-2	%	3-12	%	13-16	%	17-18	%
	1 Raval	26.417	745	2,8	1.967	7,4	754	2,9	452	1,7
	2 Barri Gòtic	9.484	190	2,0	487	5,1	136	1,4	79	0,8
	3 Barceloneta	7.767	168	2,2	542	7,0	205	2,6	101	1,3
	4 Sant Pere, Santa Caterina i la Ribera	11.295	312	2,8	683	6,0	305	2,7	256	2,3
	No consta	4	0		1		0		0	
<b>Ciutat Vella</b>		<b>54.967</b>	<b>1.415</b>	<b>2,6</b>	<b>3.680</b>	<b>6,7</b>	<b>1.400</b>	<b>2,5</b>	<b>888</b>	<b>1,6</b>
	5 Fort Pienc	15.357	424	2,8	1.208	7,9	458	3,0	229	1,5
	6 Sagrada Família	23.868	608	2,5	1.752	7,3	789	3,3	384	1,6
	7 Dreta de l'Eixample	19.702	589	3,0	1.755	8,9	645	3,3	332	1,7
	8 Antiga Esquerra de l'Eixample	19.087	526	2,8	1.537	8,1	567	3,0	306	1,6
	9 Nova Esquerra de l'Eixample	26.559	712	2,7	2.017	7,6	813	3,1	449	1,7
	10 Sant Antoni	17.734	457	2,6	1.268	7,2	490	2,8	271	1,5
	No consta	0	0		0		0		0	
<b>Eixample</b>		<b>122.307</b>	<b>3.316</b>	<b>2,7</b>	<b>9.537</b>	<b>7,8</b>	<b>3.762</b>	<b>3,1</b>	<b>1.971</b>	<b>1,6</b>
	11 Poble Sec - Parc Montjuïc	19.974	620	3,1	1.530	7,7	590	3,0	284	1,4
	12 Marina del Prat Vermell - Zona Franca	539	9	1,7	51	9,5	22	4,1	17	3,2
	13 Marina de Port	14.734	494	3,4	1.435	9,7	602	4,1	322	2,2
	14 Font de la Guatlla	4.817	123	2,6	374	7,8	140	2,9	83	1,7
	15 Hostafrancs	7.699	197	2,6	566	7,4	224	2,9	128	1,7
	16 La Bordeta	8.751	229	2,6	734	8,4	272	3,1	166	1,9
	17 Sants - Badal	11.501	292	2,5	844	7,3	365	3,2	188	1,6
	18 Sants	19.953	526	2,6	1.543	7,7	607	3,0	313	1,6
	No consta	6	0		0		0		1	
<b>Sants-Montjuïc</b>		<b>87.974</b>	<b>2.490</b>	<b>2,8</b>	<b>7.077</b>	<b>8,0</b>	<b>2.822</b>	<b>3,2</b>	<b>1.502</b>	<b>1,7</b>
	19 Les Corts	22.109	607	2,7	1.750	7,9	713	3,2	399	1,8
	20 La Maternitat i Sant Ramon	11.113	285	2,6	921	8,3	364	3,3	221	2,0
	21 Pedralbes	5.394	140	2,6	574	10,6	240	4,4	125	2,3
	No consta	0	0		0		0		0	
<b>Les Corts</b>		<b>38.616</b>	<b>1.032</b>	<b>2,7</b>	<b>3.245</b>	<b>8,4</b>	<b>1.317</b>	<b>3,4</b>	<b>745</b>	<b>1,9</b>
	22 Valldiviera, el Tibidabo i les Planes	2.082	73	3,5	289	13,9	92	4,4	37	1,8
	23 Sarrià	11.143	430	3,9	1.544	13,9	483	4,3	246	2,2
	24 Tres Torres	7.276	245	3,4	1.029	14,1	357	4,9	180	2,5
	25 Sant Gervasi - la Bonanova	11.050	356	3,2	1.302	11,8	499	4,5	285	2,6
	26 Sant Gervasi - Galvany	20.787	622	3,0	2.395	11,5	887	4,3	464	2,2
	27 Putxet i el Farró	13.946	437	3,1	1.330	9,5	483	3,5	251	1,8
	No consta	1	0		0		0		0	
<b>Sarrià-Sant Gervasi</b>		<b>66.285</b>	<b>2.163</b>	<b>3,3</b>	<b>7.889</b>	<b>11,9</b>	<b>2.801</b>	<b>4,2</b>	<b>1.463</b>	<b>2,2</b>
	28 Vallcarca i els Penitents	7.099	230	3,2	689	9,7	222	3,1	130	1,8
	29 El Coll	3.468	133	3,8	315	9,1	106	3,1	73	2,1
	30 La Salut	6.057	167	2,8	520	8,6	207	3,4	146	2,4
	31 Vila de Gràcia	23.507	747	3,2	1.768	7,5	595	2,5	288	1,2
	32 Camp d'en Grassot i Gràcia Nova	15.838	477	3,0	1.281	8,1	511	3,2	281	1,8
	No consta	3	0		0		0		0	
<b>Gràcia</b>		<b>55.972</b>	<b>1.754</b>	<b>3,1</b>	<b>4.573</b>	<b>8,2</b>	<b>1.641</b>	<b>2,9</b>	<b>918</b>	<b>1,6</b>
	33 Baix Guinardó	11.954	325	2,7	966	8,1	401	3,4	222	1,9
	34 Can Baró	4.226	105	2,5	367	8,7	126	3,0	67	1,6
	35 Guinardó	16.505	501	3,0	1.407	8,5	510	3,1	271	1,6
	36 Font d'en Fargues	4.530	127	2,8	492	10,9	163	3,6	93	2,1
	37 El Carmel	15.609	486	3,1	1.412	9,0	537	3,4	288	1,8
	38 La Teixonera	5.514	153	2,8	498	9,0	179	3,2	109	2,0
	39 Sant Genís dels Agudells	3.313	77	2,3	278	8,4	103	3,1	52	1,6
	40 Montbau	2.314	71	3,1	205	8,9	76	3,3	34	1,5
	41 Vall d'Hebron	2.632	49	1,9	239	9,1	98	3,7	42	1,6
	42 La Clota	236	11	4,7	24	10,2	10	4,2	5	2,1
	43 Horta	13.127	327	2,5	1.115	8,5	380	2,9	232	1,8
	No consta	6	0		0		0		0	
<b>Horta-Guinardó</b>		<b>79.966</b>	<b>2.232</b>	<b>2,8</b>	<b>7.003</b>	<b>8,8</b>	<b>2.583</b>	<b>3,2</b>	<b>1.415</b>	<b>1,8</b>
	44 Vilapicina i la Torre Llobeta	11.758	297	2,5	989	8,4	409	3,5	213	1,8
	45 Porta	12.010	323	2,7	931	7,8	345	2,9	188	1,6
	46 Turó de la Peira	7.106	209	2,9	629	8,9	247	3,5	151	2,1
	47 Can Peguera	1.059	32	3,0	100	9,4	34	3,2	27	2,5
	48 La Guineueta	7.209	182	2,5	622	8,6	248	3,4	119	1,7
	49 Canyelles	3.440	71	2,1	307	8,9	114	3,3	67	1,9
	50 Les Roquetes	7.888	278	3,5	802	10,2	280	3,5	159	2,0
	51 Verdun	5.810	181	3,1	521	9,0	184	3,2	98	1,7
	52 Prosperitat	12.797	392	3,1	1.147	9,0	427	3,3	218	1,7
	53 Trinitat Nova	3.668	102	2,8	369	10,1	152	4,1	63	1,7
	54 Torre Baró	1.115	33	3,0	131	11,7	56	5,0	31	2,8
	55 Ciutat Meridiana	5.577	178	3,2	566	10,1	220	3,9	129	2,3
	56 Vallbona	681	41	6,0	74	10,9	25	3,7	15	2,2
	No consta	5	0		2		0		0	
<b>Nou Barris</b>		<b>80.123</b>	<b>2.319</b>	<b>2,9</b>	<b>7.190</b>	<b>9,0</b>	<b>2.741</b>	<b>3,4</b>	<b>1.478</b>	<b>1,8</b>
	57 Trinitat Vella	5.452	226	4,1	515	9,4	209	3,8	122	2,2
	58 Baró de Viver	1.140	41	3,6	139	12,2	44	3,9	32	2,8
	59 Bon Pastor	6.990	270	3,9	742	10,6	221	3,2	103	1,5
	60 Sant Andreu	26.374	812	3,1	2.414	9,2	840	3,2	453	1,7
	61 Sagrera	13.645	383	2,8	1.102	8,1	450	3,3	255	1,9
	62 Congrés i els Indians	6.404	182	2,8	541	8,4	199	3,1	96	1,5
	63 Navas	10.182	297	2,9	888	8,7	344	3,4	174	1,7
	No consta	2	0		0		0		0	
<b>Sant Andreu</b>		<b>70.189</b>	<b>2.211</b>	<b>3,2</b>	<b>6.341</b>	<b>9,0</b>	<b>2.307</b>	<b>3,3</b>	<b>1.235</b>	<b>1,8</b>
	64 Camp de l'Arpa del Clot	17.826	485	2,7	1.377	7,7	555	3,1	255	1,4
	65 Clot	13.055	366	2,8	1.234	9,5	501	3,8	233	1,8
	66 Parc i la Llacuna del Poblenou	6.550	203	3,1	476	7,3	194	3,0	103	1,6
	67 Vila Olímpica del Poblenou	4.527	157	3,5	609	13,5	255	5,6	111	2,5
	68 Poblenou	15.751	600	3,8	1.748	11,1	500	3,2	228	1,4
	69 Diagonal Mar i el Front Marítim del Poblenou	5.974	302	5,1	771	12,9	140	2,3	74	1,2
	70 Besòs i el Maresme	12.523	394	3,1	1.001	8,0	416	3,3	262	2,1
	71 Provençals del Poblenou	9.524	296	3,1	831	8,7	346	3,6	178	1,9
	72 Sant Martí de Provençals	12.274	316	2,6	1.078	8,8	364	3,0	192	1,6
	73 La Verneda i la Pau	13.941	348	2,5	1.216	8,7	460	3,3	273	2,0
	No consta	5	0		0		0		0	
<b>Sant Martí</b>		<b>111.950</b>	<b>3.467</b>	<b>3,1</b>	<b>10.341</b>	<b>9,2</b>	<b>3.731</b>	<b>3,3</b>	<b>1.909</b>	<b>1,7</b>
<b>Barcelona</b>		<b>768.349</b>	<b>22.399</b>	<b>2,9</b>	<b>66.876</b>	<b>8,7</b>	<b>25.105</b>	<b>3,3</b>	<b>13.524</b>	<b>1,8</b>

Font: Padró Municipal d'Habitants a 30.06.2011. Departament d'Estadística. Ajuntament de Barcelona.



## Població jove per edat quinquennal (15-34 anys) 2011

Districte	Barri	Població								
		Total	15-19	%	20-24	%	25-29	%	30-34	%
	1 Raval	48.485	1.920	4,0	3.096	6,4	5.224	10,8	6.256	12,9
	2 Barri Gòtic	17.257	400	2,3	1.033	6,0	2.250	13,0	2.314	13,4
	3 Barceloneta	15.674	473	3,0	818	5,2	1.556	9,9	1.809	11,5
	4 Sant Pere, Santa Caterina i la Ribera	22.632	787	3,5	1.139	5,0	2.450	10,8	3.098	13,7
	No consta	8	0		1		0		0	
<b>Ciutat Vella</b>		<b>104.056</b>	<b>3.580</b>	<b>3,4</b>	<b>6.087</b>	<b>5,8</b>	<b>11.480</b>	<b>11,0</b>	<b>13.477</b>	<b>13,0</b>
	5 Fort Pienc	32.348	1.156	3,6	1.710	5,3	2.723	8,4	3.105	9,6
	6 Sagrada Família	52.000	1.882	3,6	2.464	4,7	4.095	7,9	4.899	9,4
	7 Dreta de l'Eixample	43.206	1.535	3,6	1.986	4,6	3.305	7,6	3.824	8,9
	8 Antiga Esquerra de l'Eixample	41.653	1.477	3,5	1.946	4,7	3.500	8,4	3.842	9,2
	9 Nova Esquerra de l'Eixample	57.659	2.161	3,7	2.908	5,0	4.568	7,9	5.182	9,0
	10 Sant Antoni	38.130	1.315	3,4	1.764	4,6	2.952	7,7	3.740	9,8
	No consta	1	0		1		0		0	
<b>Eixample</b>		<b>264.997</b>	<b>9.526</b>	<b>3,6</b>	<b>12.779</b>	<b>4,8</b>	<b>21.143</b>	<b>8,0</b>	<b>24.592</b>	<b>9,3</b>
	11 Poble Sec - Parc Montjuïc	40.704	1.496	3,7	2.088	5,1	3.587	8,8	4.463	11,0
	12 Marina del Prat Vermell - Zona Franca	1.065	62	5,8	52	4,9	82	7,7	67	6,3
	13 Marina de Port	30.290	1.477	4,9	1.639	5,4	1.909	6,3	2.344	7,7
	14 Font de la Guatlla	10.222	368	3,6	498	4,9	871	8,5	921	9,0
	15 Hostafrancs	15.955	581	3,6	838	5,3	1.445	9,1	1.577	9,9
	16 La Bordeta	18.431	779	4,2	919	5,0	1.353	7,3	1.451	7,9
	17 Sants - Badal	24.431	961	3,9	1.318	5,4	1.943	8,0	2.267	9,3
	18 Sants	41.666	1.527	3,7	2.114	5,1	3.524	8,5	4.007	9,6
	No consta	7	1	14	1		1		0	
<b>Sants-Montjuïc</b>		<b>182.771</b>	<b>7.252</b>	<b>4,0</b>	<b>9.467</b>	<b>5,2</b>	<b>14.715</b>	<b>8,1</b>	<b>17.097</b>	<b>9,4</b>
	19 Les Corts	46.953	1.908	4,1	2.549	5,4	3.413	7,3	3.712	7,9
	20 La Maternitat i Sant Ramon	23.758	956	4,0	1.233	5,2	1.784	7,5	1.847	7,8
	21 Pedralbes	11.629	614	5,3	624	5,4	735	6,3	696	6,0
	No consta	0	0		0		0		0	
<b>Les Corts</b>		<b>82.340</b>	<b>3.478</b>	<b>4,2</b>	<b>4.406</b>	<b>5,4</b>	<b>5.932</b>	<b>7,2</b>	<b>6.255</b>	<b>7,6</b>
	22 Vallvidrera, el Tibidabo i les Planes	4.355	205	4,7	195	4,5	196	4,5	247	5,7
	23 Sarrià	24.153	1.217	5,0	1.169	4,8	1.246	5,2	1.613	6,7
	24 Tres Torres	15.700	896	5,7	930	5,9	827	5,3	890	5,7
	25 Sant Gervasi - la Bonanova	24.432	1.300	5,3	1.205	4,9	1.411	5,8	1.551	6,3
	26 Sant Gervasi - Galvany	46.207	2.320	5,0	2.296	5,0	2.676	5,8	3.045	6,6
	27 Putxet i el Farró	29.941	1.243	4,2	1.494	5,0	2.336	7,8	2.639	8,8
	No consta	3	0		0		0		0	
<b>Sarrià-St. Gervasi</b>		<b>144.791</b>	<b>7.181</b>	<b>5,0</b>	<b>7.289</b>	<b>5,0</b>	<b>8.692</b>	<b>6,0</b>	<b>9.985</b>	<b>6,9</b>
	28 Vallcarca i els Penitents	15.396	577	3,7	698	4,5	1.003	6,5	1.239	8,0
	29 El Coll	7.296	283	3,9	345	4,7	466	6,4	693	9,5
	30 La Salut	13.199	548	4,2	636	4,8	1.014	7,7	1.090	8,3
	31 Vila de Gràcia	51.037	1.532	3,0	2.200	4,3	4.688	9,2	6.215	12,2
	32 Camp d'en Grassot i Gràcia Nova	34.497	1.309	3,8	1.568	4,5	2.557	7,4	3.046	8,8
	No consta	5	0		1		0		0	
<b>Gràcia</b>		<b>121.430</b>	<b>4.249</b>	<b>3,5</b>	<b>5.448</b>	<b>4,5</b>	<b>9.728</b>	<b>8,0</b>	<b>12.283</b>	<b>10,1</b>
	33 Baix Guinardó	25.972	999	3,8	1.257	4,8	1.760	6,8	2.192	8,4
	34 Can Baró	8.984	344	3,8	427	4,8	640	7,1	735	8,2
	35 Guinardó	35.673	1.311	3,7	1.609	4,5	2.446	6,9	3.142	8,8
	36 Font d'en Fargues	9.495	405	4,3	409	4,3	524	5,5	629	6,6
	37 El Carmel	32.425	1.355	4,2	1.510	4,7	2.173	6,7	2.904	9,0
	38 La Teixonera	11.420	486	4,3	524	4,6	739	6,5	1.048	9,2
	39 Sant Genís dels Agudells	6.977	265	3,8	339	4,9	381	5,5	483	6,9
	40 Montbau	5.191	176	3,4	147	2,8	240	4,6	346	6,7
	41 Vall d'Hebron	5.580	237	4,2	270	4,8	293	5,3	345	6,2
	42 La Clota	472	20	4,2	23	4,9	33	7,0	40	8,5
	43 Horta	27.312	1.070	3,9	1.342	4,9	1.794	6,6	2.150	7,9
	No consta	11	0		0		1		3	
<b>Horta-Guinardó</b>		<b>169.512</b>	<b>6.668</b>	<b>3,9</b>	<b>7.857</b>	<b>4,6</b>	<b>11.024</b>	<b>6,5</b>	<b>14.017</b>	<b>8,3</b>
	44 Vilapicina i la Torre Llobeta	25.515	1.062	4,2	1.234	4,8	1.555	6,1	1.895	7,4
	45 Porta	24.909	874	3,5	1.189	4,8	1.644	6,6	2.274	9,1
	46 Turó de la Peira	15.270	650	4,3	774	5,1	1.008	6,6	1.241	8,1
	47 Can Peguera	2.249	119	5,3	120	5,3	145	6,4	160	7,1
	48 La Guineueta	15.294	592	3,9	613	4,0	787	5,1	1.069	7,0
	49 Canyelles	7.170	310	4,3	386	5,4	411	5,7	495	6,9
	50 Les Roquetes	16.050	782	4,9	974	6,1	1.285	8,0	1.491	9,3
	51 Verdun	12.396	485	3,9	672	5,4	842	6,8	1.102	8,9
	52 Prosperitat	26.594	1.011	3,8	1.225	4,6	1.659	6,2	2.307	8,7
	53 Trinitat Nova	7.682	335	4,4	409	5,3	515	6,7	656	8,5
	54 Torre Baró	2.193	125	5,7	139	6,3	161	7,3	157	7,2
	55 Ciutat Meridiana	10.832	574	5,3	666	6,1	859	7,9	1.073	9,9
	56 Vallbona	1.381	71	5,1	61	4,4	87	6,3	153	11,1
	No consta	13	0		0		0		1	
<b>Nou Barris</b>		<b>167.548</b>	<b>6.990</b>	<b>4,2</b>	<b>8.462</b>	<b>5,1</b>	<b>10.958</b>	<b>6,5</b>	<b>14.074</b>	<b>8,4</b>
	57 Trinitat Vella	10.372	593	5,7	646	6,2	810	7,8	1.103	10,6
	58 Baró de Viver	2.343	129	5,5	111	4,7	153	6,5	232	9,9
	59 Bon Pastor	13.374	506	3,8	682	5,1	1.015	7,6	1.367	10,2
	60 Sant Andreu	55.902	2.185	3,9	2.586	4,6	3.570	6,4	4.727	8,5
	61 Sagrera	29.136	1.181	4,1	1.469	5,0	2.007	6,9	2.555	8,8
	62 Congrés i els Indians	14.063	575	4,1	644	4,6	832	5,9	1.147	8,2
	63 Navas	21.758	890	4,1	1.060	4,9	1.339	6,2	1.726	7,9
	No consta	8	0		0		2		1	
<b>Sant Andreu</b>		<b>146.956</b>	<b>6.059</b>	<b>4,1</b>	<b>7.198</b>	<b>4,9</b>	<b>9.728</b>	<b>6,6</b>	<b>12.858</b>	<b>8,7</b>
	64 Camp de l'Arpa del Clot	37.957	1.343	3,5	1.701	4,5	2.766	7,3	3.569	9,4
	65 Clot	27.114	1.128	4,2	1.398	5,2	1.883	6,9	2.242	8,3
	66 Parc i la Llacuna del Poblenou	13.772	484	3,5	802	5,8	1.194	8,7	1.390	10,1
	67 Vila Olímpica del Poblenou	9.191	542	5,9	412	4,5	494	5,4	652	7,1
	68 Poblenou	32.208	1.116	3,5	1.247	3,9	2.045	6,3	3.113	9,7
	69 Diagonal Mar i el Front Marítim del Poblenou	12.289	338	2,8	355	2,9	749	6,1	1.282	10,4
	70 Besòs i el Maresme	23.998	1.092	4,6	1.487	6,2	2.058	8,6	2.270	9,5
	71 Provençals del Poblenou	19.732	909	4,6	1.068	5,4	1.342	6,8	1.789	9,1
	72 Sant Martí de Provençals	26.178	940	3,6	1.135	4,3	1.527	5,8	1.996	7,6
	73 La Verneda i la Pau	29.131	1.224	4,2	1.408	4,8	1.720	5,9	2.164	7,4
	No consta	14	0		0		1		0	
<b>Sant Martí</b>		<b>231.584</b>	<b>9.116</b>	<b>3,9</b>	<b>11.013</b>	<b>4,8</b>	<b>15.779</b>	<b>6,8</b>	<b>20.467</b>	<b>8,8</b>
<b>Barcelona</b>		<b>1.615.985</b>	<b>64.099</b>	<b>4,0</b>	<b>80.006</b>	<b>5,0</b>	<b>119.179</b>	<b>7,4</b>	<b>145.105</b>	<b>9,0</b>

Font: Padró Municipal d'Habitants a 30.06.2011. Departament d'Estadística. Ajuntament de Barcelona.

## Població jove per edat quinquennal (15-34 anys). Dones. 2011



Districte	Barri	Població									
		Total	15-19	%	20-24	%	25-29	%	30-34	%	
	1 Raval	22.068	834	3,8	1.353	6,1	2.284	10,3	2.548	11,5	
	2 Barri Gòtic	7.773	201	2,6	482	6,2	1.035	13,3	935	12,0	
	3 Barceloneta	7.907	215	2,7	392	5,0	821	10,4	848	10,7	
	4 Sant Pere, Santa Caterina i la Ribera NC Ciutat Vella	11.337 4	267 0	2,4	554 0	4,9	1.300 0	11,5	1.486 0	13,1	
<b>Ciutat Vella</b>		<b>49.089</b>	<b>1.517</b>	<b>3,1</b>	<b>2.781</b>	<b>5,7</b>	<b>5.440</b>	<b>11,1</b>	<b>5.817</b>	<b>11,8</b>	
	5 Fort Pienc	16.991	576	3,4	860	5,1	1.307	7,7	1.459	8,6	
	6 Sagrada Família	28.132	924	3,3	1.218	4,3	2.132	7,6	2.488	8,8	
	7 Dreta de l'Eixample	23.504	727	3,1	1.002	4,3	1.825	7,8	1.928	8,2	
	8 Antiga Esquerra de l'Eixample	22.566	733	3,2	1.048	4,6	1.881	8,3	1.881	8,3	
	9 Nova Esquerra de l'Eixample	31.100	1.080	3,5	1.472	4,7	2.386	7,7	2.526	8,1	
	10 Sant Antoni NC Eixample	20.396 1	657 0	3,2	869 1	4,3	1.514 0	7,4	1.833 0	9,0	
<b>Eixample</b>		<b>142.690</b>	<b>4.697</b>	<b>3,3</b>	<b>6.470</b>	<b>4,5</b>	<b>11.045</b>	<b>7,7</b>	<b>12.115</b>	<b>8,5</b>	
	11 Poble Sec - Parc Montjuïc	20.730	755	3,6	974	4,7	1.801	8,7	2.135	10,3	
	12 Marina del Prat Vermell - Zona Franca	526	29	5,5	23	4,4	35	6,7	31	5,9	
	13 Marina de Port	15.556	708	4,6	811	5,2	951	6,1	1.185	7,6	
	14 Font de la Guatlla	5.405	174	3,2	250	4,6	448	8,3	460	8,5	
	15 Hostafrancs	8.256	283	3,4	438	5,3	724	8,8	767	9,3	
	16 La Bordeta	9.680	394	4,1	424	4,4	700	7,2	730	7,5	
	17 Sants - Badal	12.930	469	3,6	652	5,0	1.000	7,7	1.077	8,3	
	18 Sants NC Sants-Montjuïc	21.713 1	743 0	3,4	1.054 0	4,9	1.728 0	8,0	1.890 0	8,7	
<b>Sants-Montjuïc</b>		<b>94.797</b>	<b>3.555</b>	<b>3,8</b>	<b>4.626</b>	<b>4,9</b>	<b>7.387</b>	<b>7,8</b>	<b>8.275</b>	<b>8,7</b>	
	19 Les Corts	24.844	932	3,8	1.236	5,0	1.661	6,7	1.785	7,2	
	20 La Maternitat i Sant Ramon	12.645	462	3,7	595	4,7	909	7,2	935	7,4	
	21 Pedralbes NC Les Corts	6.235 0	304 0	4,9	308 0	4,9	356 0	5,7	355 0	5,7	
<b>Les Corts</b>		<b>43.724</b>	<b>1.698</b>	<b>3,9</b>	<b>2.139</b>	<b>4,9</b>	<b>2.926</b>	<b>6,7</b>	<b>3.075</b>	<b>7,0</b>	
	22 Vallvidrera, el Tibidabo i les Planes	2.273	96	4,2	108	4,8	100	4,4	137	6,0	
	23 Sarrià	13.010	613	4,7	585	4,5	648	5,0	868	6,7	
	24 Tres Torres	8.424	424	5,0	493	5,9	438	5,2	487	5,8	
	25 Sant Gervasi - la Bonanova	13.382	648	4,8	636	4,8	726	5,4	788	5,9	
	26 Sant Gervasi - Galvany	25.420	1.178	4,6	1.194	4,7	1.420	5,6	1.618	6,4	
	27 Putxet i el Farró	15.995	640	4,0	685	4,3	1.143	7,1	1.289	8,1	
	NC Sarrià-Sant Gervasi	2	0		0		0		0		
<b>Sarrià-Sant Gervasi</b>		<b>78.506</b>	<b>3.599</b>	<b>4,6</b>	<b>3.701</b>	<b>4,7</b>	<b>4.475</b>	<b>5,7</b>	<b>5.187</b>	<b>6,6</b>	
	28 Vallcarca i els Penitents	8.297	293	3,5	353	4,3	518	6,2	609	7,3	
	29 El Coll	3.828	141	3,7	163	4,3	237	6,2	346	9,0	
	30 La Salut	7.142	252	3,5	330	4,6	529	7,4	553	7,7	
	31 Vila de Gràcia	27.530	757	2,7	1.104	4,0	2.502	9,1	3.211	11,7	
	32 Camp d'en Grassot i Gràcia Nova NC Gràcia	18.659 2	621 0	3,3	819 0	4,4	1.359 0	7,3	1.537 0	8,2	
	<b>Gràcia</b>		<b>65.458</b>	<b>2.064</b>	<b>3,2</b>	<b>2.769</b>	<b>4,2</b>	<b>5.145</b>	<b>7,9</b>	<b>6.256</b>	<b>9,6</b>
	33 Baix Guinardó	14.018	481	3,4	624	4,5	914	6,5	1.129	8,1	
	34 Can Baró	4.758	168	3,5	211	4,4	324	6,8	359	7,5	
	35 Guinardó	19.168	645	3,4	818	4,3	1.300	6,8	1.611	8,4	
	36 Font d'en Fargues	4.965	195	3,9	191	3,8	264	5,3	293	5,9	
	37 El Carmel	16.816	656	3,9	764	4,5	1.104	6,6	1.426	8,5	
	38 La Teixonera	5.906	218	3,7	262	4,4	343	5,8	531	9,0	
	39 Sant Genís dels Agudells	3.664	128	3,5	179	4,9	174	4,7	241	6,6	
	40 Montbau	2.877	85	3,0	68	2,4	129	4,5	177	6,2	
	41 Vall d'Hebron	2.948	122	4,1	139	4,7	150	5,1	165	5,6	
	42 La Clota	236	11	4,7	13	5,5	19	8,1	17	7,2	
	43 Horta NC Horta-Guinardó	14.185 5	507 0	3,6	606 0	4,3	834 0	5,9	986 1	7,0	
	<b>Horta-Guinardó</b>		<b>89.546</b>	<b>3.216</b>	<b>3,6</b>	<b>3.875</b>	<b>4,3</b>	<b>5.555</b>	<b>6,2</b>	<b>6.936</b>	<b>7,7</b>
		44 Vilapicina i la Torre Llobeta	13.757	517	3,8	654	4,8	762	5,5	968	7,0
45 Porta		12.899	423	3,3	528	4,1	767	5,9	1.098	8,5	
46 Turó de la Peira		8.164	320	3,9	389	4,8	506	6,2	625	7,7	
47 Can Peguera		1.190	66	5,5	53	4,5	70	5,9	71	6,0	
48 La Guineueta		8.085	290	3,6	298	3,7	374	4,6	528	6,5	
49 Canyelles		3.730	150	4,0	189	5,1	186	5,0	244	6,5	
50 Les Roquetes		8.162	388	4,8	510	6,2	647	7,9	719	8,8	
51 Verdun		6.586	247	3,8	333	5,1	430	6,5	573	8,7	
52 Prosperitat		13.797	479	3,5	602	4,4	837	6,1	1.107	8,0	
53 Trinitat Nova		4.014	158	3,9	203	5,1	247	6,2	313	7,8	
54 Torre Baró		1.078	54	5,0	65	6,0	79	7,3	66	6,1	
55 Ciutat Meridiana		5.255	261	5,0	287	5,5	391	7,4	475	9,0	
56 Vallbona NC Nou Barris		700 8	29 0	4,1	33 0	4,7	39 0	5,6	74 1	10,6	
<b>Nou Barris</b>		<b>87.425</b>	<b>3.382</b>	<b>3,9</b>	<b>4.144</b>	<b>4,7</b>	<b>5.335</b>	<b>6,1</b>	<b>6.862</b>	<b>7,8</b>	
	57 Trinitat Vella	4.920	290	5,9	279	5,7	360	7,3	476	9,7	
	58 Baró de Viver	1.203	57	4,7	54	4,5	75	6,2	113	9,4	
	59 Bon Pastor	6.384	237	3,7	289	4,5	413	6,5	603	9,4	
	60 Sant Andreu	29.528	1.042	3,5	1.305	4,4	1.820	6,2	2.447	8,3	
	61 Sagrera	15.491	597	3,9	743	4,8	1.042	6,7	1.312	8,5	
	62 Congrés i els Indians	7.659	300	3,9	310	4,0	421	5,5	597	7,8	
	63 Navas NC Sant Andreu	11.576 6	435 0	3,8	533 0	4,6	670 1	5,8	846 1	7,3	
<b>Sant Andreu</b>		<b>76.767</b>	<b>2.958</b>	<b>3,9</b>	<b>3.513</b>	<b>4,6</b>	<b>4.802</b>	<b>6,3</b>	<b>6.395</b>	<b>8,3</b>	
	64 Camp de l'Arpa del Clot	20.131	656	3,3	828	4,1	1.413	7,0	1.722	8,6	
	65 Clot	14.059	526	3,7	715	5,1	917	6,5	1.074	7,6	
	66 Parc i la Llacuna del Poblenou	7.222	241	3,3	411	5,7	632	8,8	674	9,3	
	67 Vila Olímpica del Poblenou	4.664	264	5,7	209	4,5	269	5,8	325	7,0	
	68 Poblenou	16.457	512	3,1	618	3,8	1.012	6,1	1.516	9,2	
	69 Diagonal Mar i el Front Marítim del Poblenou	6.315	156	2,5	190	3,0	400	6,3	684	10,8	
	70 Besòs i el Maresme	11.475	485	4,2	654	5,7	827	7,2	883	7,7	
	71 Provençals del Poblenou	10.208	449	4,4	541	5,3	680	6,7	887	8,7	
	72 Sant Martí de Provençals	13.904	466	3,4	533	3,8	784	5,6	981	7,1	
	73 La Vereda i la Pau NC Sant Martí	15.190 9	592 0	3,9	712 0	4,7	795 1	5,2	1.085 0	7,1	
<b>Sant Martí</b>		<b>119.634</b>	<b>4.347</b>	<b>3,6</b>	<b>5.411</b>	<b>4,5</b>	<b>7.730</b>	<b>6,5</b>	<b>9.831</b>	<b>8,2</b>	
<b>Barcelona</b>		<b>847.636</b>	<b>31.033</b>	<b>3,7</b>	<b>39.429</b>	<b>4,7</b>	<b>59.840</b>	<b>7,1</b>	<b>70.749</b>	<b>8,3</b>	

Font: Padró Municipal d'Habitants a 30.06.2011. Departament d'Estadística. Ajuntament de Barcelona.



## Població jove per edat quinquennal (15-34 anys). Homes. 2011

Districte	Barri	Població								
		Total	15-19	%	20-24	%	25-29	%	30-34	%
	1 Raval	26.417	1.086	4,1	1.743	6,6	2.940	11,1	3.708	14,0
	2 Barri Gòtic	9.484	199	2,1	551	5,8	1.215	12,8	1.379	14,5
	3 Barceloneta	7.767	258	3,3	426	5,5	735	9,5	961	12,4
	4 Sant Pere, Santa Caterina i la Ribera	11.295	520	4,6	585	5,2	1.150	10,2	1.612	14,3
	No consta	4	0		1		0		0	
<b>Ciutat Vella</b>		<b>54.967</b>	<b>2.063</b>	<b>3,8</b>	<b>3.306</b>	<b>6,0</b>	<b>6.040</b>	<b>11,0</b>	<b>7.660</b>	<b>13,9</b>
	5 Fort Pienc	15.357	580	3,8	850	5,5	1.416	9,2	1.646	10,7
	6 Sagrada Família	23.868	958	4,0	1.246	5,2	1.963	8,2	2.411	10,1
	7 Dreta de l'Eixample	19.702	808	4,1	984	5,0	1.480	7,5	1.896	9,6
	8 Antiga Esquerra de l'Eixample	19.087	744	3,9	898	4,7	1.619	8,5	1.961	10,3
	9 Nova Esquerra de l'Eixample	26.559	1.081	4,1	1.436	5,4	2.182	8,2	2.656	10,0
	10 Sant Antoni	17.734	658	3,7	895	5,0	1.438	8,1	1.907	10,8
	No consta	0	0		0		0		0	
<b>Eixample</b>		<b>122.307</b>	<b>4.829</b>	<b>3,9</b>	<b>6.309</b>	<b>5,2</b>	<b>10.098</b>	<b>8,3</b>	<b>12.477</b>	<b>10,2</b>
	11 Poble Sec - Parc Montjuïc	19.974	741	3,7	1.114	5,6	1.786	8,9	2.328	11,7
	12 Marina del Prat Vermell - Zona Franca	539	33	6,1	29	5,4	47	8,7	36	6,7
	13 Marina de Port	14.734	769	5,2	828	5,6	958	6,5	1.159	7,9
	14 Font de la Guatlla	4.817	194	4,0	248	5,1	423	8,8	461	9,6
	15 Hostafrancs	7.699	298	3,9	400	5,2	721	9,4	810	10,5
	16 La Bordeta	8.751	385	4,4	495	5,7	653	7,5	721	8,2
	17 Sants - Badal	11.501	492	4,3	666	5,8	943	8,2	1.190	10,3
	18 Sants	19.953	784	3,9	1.060	5,3	1.796	9,0	2.117	10,6
	No consta	6	1		1		1		0	
<b>Sants-Montjuïc</b>		<b>87.974</b>	<b>3.697</b>	<b>4,2</b>	<b>4.841</b>	<b>5,5</b>	<b>7.328</b>	<b>8,3</b>	<b>8.822</b>	<b>10,0</b>
	19 Les Corts	22.109	976	4,4	1.313	5,9	1.752	7,9	1.927	8,7
	20 La Maternitat i Sant Ramon	11.113	494	4,4	638	5,7	875	7,9	912	8,2
	21 Pedralbes	5.394	310	5,7	316	5,9	379	7,0	341	6,3
	No consta	0	0		0		0		0	
<b>Les Corts</b>		<b>38.616</b>	<b>1.780</b>	<b>4,6</b>	<b>2.267</b>	<b>5,9</b>	<b>3.006</b>	<b>7,8</b>	<b>3.180</b>	<b>8,2</b>
	22 Vallvidrera, el Tibidabo i les Planes	2.082	109	5,2	87	4,2	96	4,6	110	5,3
	23 Sarrià	11.143	604	5,4	584	5,2	598	5,4	745	6,7
	24 Tres Torres	7.276	472	6,5	437	6,0	389	5,3	403	5,5
	25 Sant Gervasi - la Bonanova	11.050	652	5,9	569	5,1	685	6,2	763	6,9
	26 Sant Gervasi - Galvany	20.787	1.142	5,5	1.102	5,3	1.256	6,0	1.427	6,9
	27 Putxet i el Farró	13.946	603	4,3	809	5,8	1.193	8,6	1.350	9,7
	No consta	1	0		0		0		0	
<b>Sarrià-Sant Gervasi</b>		<b>66.285</b>	<b>3.582</b>	<b>5,4</b>	<b>3.588</b>	<b>5,4</b>	<b>4.217</b>	<b>6,4</b>	<b>4.798</b>	<b>7,2</b>
	28 Vallcarca i els Penitents	7.099	284	4,0	345	4,9	485	6,8	630	8,9
	29 El Coll	3.468	142	4,1	182	5,2	229	6,6	347	10,0
	30 La Salut	6.057	296	4,9	306	5,1	485	8,0	537	8,9
	31 Vila de Gràcia	23.507	775	3,3	1.096	4,7	2.186	9,3	3.004	12,8
	32 Camp d'en Grassot i Gràcia Nova	15.838	688	4,3	749	4,7	1.198	7,6	1.509	9,5
	No consta	3	0		1		0		0	
<b>Gràcia</b>		<b>55.972</b>	<b>2.185</b>	<b>3,9</b>	<b>2.679</b>	<b>4,8</b>	<b>4.583</b>	<b>8,2</b>	<b>6.027</b>	<b>10,8</b>
	33 Baix Guinardó	11.954	518	4,3	633	5,3	846	7,1	1.063	8,9
	34 Can Baró	4.226	176	4,2	216	5,1	316	7,5	376	8,9
	35 Guinardó	16.505	666	4,0	791	4,8	1.146	6,9	1.531	9,3
	36 Font d'en Fargues	4.530	210	4,6	218	4,8	260	5,7	336	7,4
	37 El Carmel	15.609	699	4,5	746	4,8	1.069	6,8	1.478	9,5
	38 La Teixonera	5.514	268	4,9	262	4,8	396	7,2	517	9,4
	39 Sant Genís dels Agudells	3.313	137	4,1	160	4,8	207	6,2	242	7,3
	40 Montbau	2.314	91	3,9	79	3,4	111	4,8	169	7,3
	41 Vall d'Hebron	2.632	115	4,4	131	5,0	143	5,4	180	6,8
	42 La Clota	236	9	3,8	10	4,2	14	5,9	23	9,7
	43 Horta	13.127	563	4,3	736	5,6	960	7,3	1.164	8,9
	No consta	6	0		0		1		2	
<b>Horta-Guinardó</b>		<b>79.966</b>	<b>3.452</b>	<b>4,3</b>	<b>3.982</b>	<b>5,0</b>	<b>5.469</b>	<b>6,8</b>	<b>7.081</b>	<b>8,9</b>
	44 Vilapicina i la Torre Llobeta	11.758	545	4,6	580	4,9	793	6,7	927	7,9
	45 Porta	12.010	451	3,8	661	5,5	877	7,3	1.176	9,8
	46 Turó de la Peira	7.106	330	4,6	385	5,4	502	7,1	616	8,7
	47 Can Peguera	1.059	53	5,0	67	6,3	75	7,1	89	8,4
	48 La Guineueta	7.209	302	4,2	315	4,4	413	5,7	541	7,5
	49 Canyelles	3.440	160	4,7	197	5,7	225	6,5	251	7,3
	50 Les Roquetes	7.888	394	5,0	464	5,9	638	8,1	772	9,8
	51 Verdun	5.810	238	4,1	339	5,8	412	7,1	529	9,1
	52 Prosperitat	12.797	532	4,2	623	4,9	822	6,4	1.200	9,4
	53 Trinitat Nova	3.668	177	4,8	206	5,6	268	7,3	343	9,4
	54 Torre Baró	1.115	71	6,4	74	6,6	82	7,4	91	8,2
	55 Ciutat Meridiana	5.577	313	5,6	379	6,8	468	8,4	598	10,7
	56 Vallbona	681	42	6,2	28	4,1	48	7,0	79	11,6
	No consta	5	0		0		0		0	
<b>Nou Barris</b>		<b>80.123</b>	<b>3.608</b>	<b>4,5</b>	<b>4.318</b>	<b>5,4</b>	<b>5.623</b>	<b>7,0</b>	<b>7.212</b>	<b>9,0</b>
	57 Trinitat Vella	5.452	303	5,6	367	6,7	450	8,3	627	11,5
	58 Baró de Viver	1.140	72	6,3	57	5,0	78	6,8	119	10,4
	59 Bon Pastor	6.990	269	3,8	393	5,6	602	8,6	764	10,9
	60 Sant Andreu	26.374	1.143	4,3	1.281	4,9	1.750	6,6	2.280	8,6
	61 Sagrera	13.645	584	4,3	726	5,3	965	7,1	1.243	9,1
	62 Congrés i els Indians	6.404	275	4,3	334	5,2	411	6,4	550	8,6
	63 Navas	10.182	455	4,5	527	5,2	669	6,6	880	8,6
	No consta	2	0		0		1		0	
<b>Sant Andreu</b>		<b>70.189</b>	<b>3.101</b>	<b>4,4</b>	<b>3.685</b>	<b>5,3</b>	<b>4.926</b>	<b>7,0</b>	<b>6.463</b>	<b>9,2</b>
	64 Camp de l'Arpa del Clot	17.826	687	3,9	873	4,9	1.353	7,6	1.847	10,4
	65 Clot	13.055	602	4,6	683	5,2	966	7,4	1.168	8,9
	66 Parc i la Llacuna del Poblenou	6.550	243	3,7	391	6,0	562	8,6	716	10,9
	67 Vila Olímpica del Poblenou	4.527	278	6,1	203	4,5	225	5,0	327	7,2
	68 Poblenou	15.751	604	3,8	629	4,0	1.033	6,6	1.597	10,1
	69 Diagonal Mar i el Front Marítim del Poblenou	5.974	182	3,0	165	2,8	349	5,8	598	10,0
	70 Besòs i el Maresme	12.523	607	4,8	833	6,7	1.231	9,8	1.387	11,1
	71 Provençals del Poblenou	9.524	460	4,8	527	5,5	662	7,0	902	9,5
	72 Sant Martí de Provençals	12.274	474	3,9	602	4,9	743	6,1	1.015	8,3
	73 La Verneda i la Pau	13.941	632	4,5	696	5,0	925	6,6	1.079	7,7
	No consta	5	0		0		0		0	
<b>Sant Martí</b>		<b>111.950</b>	<b>4.769</b>	<b>4,3</b>	<b>5.602</b>	<b>5,0</b>	<b>8.049</b>	<b>7,2</b>	<b>10.636</b>	<b>9,5</b>
<b>Barcelona</b>		<b>768.349</b>	<b>33.066</b>	<b>4,3</b>	<b>40.577</b>	<b>5,3</b>	<b>59.339</b>	<b>7,7</b>	<b>74.356</b>	<b>9,7</b>

Font: Padró Municipal d'Habitants a 30.06.2011. Departament d'Estadística. Ajuntament de Barcelona.





## Solitud de la gent gran 65 i més anys. 2011

Districte	Barri	Població	Viuen sols	Índex solitud	Població	Viuen sols	Índex solitud
		65 i més	65 i més	65 i més	75 i més	75 i més	75 i més
	1 Raval	6.371	2.122	33,3	3.595	1.390	38,7
	2 Barri Gòtic	2.560	749	29,3	1.489	501	33,6
	3 Barceloneta	3.230	1.041	32,2	1.919	726	37,8
	4 Sant Pere, Santa Caterina i la Ribera	3.717	1.288	34,7	2.209	895	40,5
	No consta	1	1		0	0	
<b>Ciutat Vella</b>		<b>15.879</b>	<b>5.201</b>	<b>32,8</b>	<b>9.212</b>	<b>3.512</b>	<b>38,1</b>
	5 Fort Pienc	6.545	1.679	25,7	3.716	1.124	30,2
	6 Sagrada Família	11.502	3.226	28,0	6.931	2.242	32,3
	7 Dreta de l'Eixample	9.516	2.563	26,9	5.749	1.678	29,2
	8 Antiga Esquerra de l'Eixample	9.185	2.642	28,8	5.452	1.834	33,6
	9 Nova Esquerra de l'Eixample	12.593	3.435	27,3	7.006	2.317	33,1
	10 Sant Antoni	8.867	2.604	29,4	5.172	1.804	34,9
	No consta	0	0		0	0	
<b>Eixample</b>		<b>58.208</b>	<b>16.149</b>	<b>27,7</b>	<b>34.026</b>	<b>10.999</b>	<b>32,3</b>
	11 Poble Sec	7.280	2.174	29,9	4.165	1.489	35,8
	12 Marina del Prat Vermell	241	75	31,1	157	55	35,0
	13 Marina de Port	5.697	1.302	22,9	3.072	875	28,5
	14 Font de la Guatlla	2.126	550	25,9	1.192	357	29,9
	15 Hostafrancs	3.001	825	27,5	1.681	566	33,7
	16 La Bordeta	3.747	843	22,5	2.058	551	26,8
	17 Sants - Badal	4.933	1.238	25,1	2.667	847	31,8
	18 Sants	8.646	2.410	27,9	4.949	1.658	33,5
	No consta	1	1		1	1	
<b>Sants-Montjuïc</b>		<b>35.672</b>	<b>9.418</b>	<b>26,4</b>	<b>19.942</b>	<b>6.399</b>	<b>32,1</b>
	19 Les Corts	10.541	2.553	24,2	5.443	1.607	29,5
	20 La Maternitat i Sant Ramon	5.479	1.161	21,2	2.747	758	27,6
	21 Pedralbes	2.780	547	19,7	1.501	353	23,5
	No consta	0	0		0	0	
<b>Les Corts</b>		<b>18.800</b>	<b>4.261</b>	<b>22,7</b>	<b>9.691</b>	<b>2.718</b>	<b>28,0</b>
	22 Vallvidrera, el Tibidabo i les Planes	707	109	15,4	381	55	14,4
	23 Sarrià	4.969	1.089	21,9	2.893	738	25,5
	24 Tres Torres	3.165	653	20,6	1.661	416	25,0
	25 Sant Gervasi - la Bonanova	5.418	1.192	22,0	3.088	800	25,9
	26 Sant Gervasi - Galvany	10.551	2.751	26,1	6.022	1.828	30,4
	27 Putxet i el Farró	5.832	1.625	27,9	3.144	1.049	33,4
	No consta	3	1		1	1	
<b>Sarrià-Sant Gervasi</b>		<b>30.645</b>	<b>7.420</b>	<b>24,2</b>	<b>17.190</b>	<b>4.887</b>	<b>28,4</b>
	28 Vallcarca i els Penitents	3.433	858	25,0	1.854	543	29,3
	29 El Coll	1.380	361	26,2	649	201	31,0
	30 La Salut	2.984	788	26,4	1.578	517	32,8
	31 Vila de Gràcia	10.219	3.167	31,0	6.253	2.246	35,9
	32 Camp d'en Grassot i Gràcia Nova	7.659	2.105	27,5	4.176	1.376	33,0
	No consta	1	1		1	1	
<b>Gràcia</b>		<b>25.676</b>	<b>7.280</b>	<b>28,4</b>	<b>14.511</b>	<b>4.884</b>	<b>33,7</b>
	33 Baix Guinardó	6.325	1.529	24,2	3.724	1.034	27,8
	34 Can Baró	1.992	533	26,8	1.072	350	32,6
	35 Guinardó	7.985	2.126	26,6	4.368	1.425	32,6
	36 Font d'en Fargues	1.986	369	18,6	972	219	22,5
	37 El Carmel	6.811	1.526	22,4	3.212	977	30,4
	38 La Teixonera	2.321	539	23,2	1.137	332	29,2
	39 Sant Genís dels Agudells	1.924	421	21,9	1.079	280	25,9
	40 Montbau	1.784	434	24,3	1.209	321	26,6
	41 Vall d'Hebron	1.315	321	24,4	608	183	30,1
	42 La Clota	115	26	22,6	66	18	27,3
	43 Horta	6.503	1.462	22,5	3.451	958	27,8
	No consta	1	0		1	0	
<b>Horta-Guinardó</b>		<b>39.062</b>	<b>9.286</b>	<b>23,8</b>	<b>20.899</b>	<b>6.097</b>	<b>29,2</b>
	44 Vilapicina i la Torre Llobeta	6.100	1.509	24,7	3.381	1.007	29,8
	45 Porta	6.136	1.451	23,6	3.273	965	29,5
	46 Turó de la Peira	4.039	1.180	29,2	2.835	974	34,4
	47 Can Peguera	550	128	23,3	334	85	25,4
	48 La Guineueta	4.222	866	20,5	2.193	592	27,0
	49 Canyetes	1.530	329	21,5	704	192	27,3
	50 Les Roquetes	2.726	671	24,6	1.323	458	34,6
	51 Verdun	2.857	717	25,1	1.491	463	31,1
	52 Prosperitat	6.418	1.502	23,4	3.090	974	31,5
	53 Trinitat Nova	1.597	512	32,1	1.100	396	36,0
	54 Torre Baró	330	63	19,1	150	39	26,0
	55 Ciutat Meridiana	1.718	361	21,0	724	210	29,0
	56 Vallbona	246	29	11,8	152	17	11,2
	No consta	1	0		1	0	
<b>Nou Barris</b>		<b>38.470</b>	<b>9.318</b>	<b>24,2</b>	<b>20.751</b>	<b>6.372</b>	<b>30,7</b>
	57 Trinitat Vella	1.379	301	21,8	663	197	29,7
	58 Baró de Viver	396	112	28,3	213	80	37,6
	59 Bon Pastor	2.145	489	22,8	1.080	323	29,9
	60 Sant Andreu	10.728	2.599	24,2	5.511	1.734	31,5
	61 Sagrera	6.025	1.352	22,4	3.058	884	28,9
	62 Congrés i els Indians	3.542	1.007	28,4	2.332	805	34,5
	63 Navas	4.855	1.172	24,1	2.597	774	29,8
	No consta	1	1		1	1	
<b>Sant Andreu</b>		<b>29.071</b>	<b>7.033</b>	<b>24,2</b>	<b>15.455</b>	<b>4.798</b>	<b>31,0</b>
	64 Camp de l'Arpa del Clot	8.323	2.215	26,6	4.539	1.505	33,2
	65 Clot	4.627	1.169	25,3	2.475	754	30,5
	66 Parc i la Llacuna del Poblenou	2.547	638	25,0	1.362	415	30,5
	67 Vila Olímpica del Poblenou	856	193	22,5	359	101	28,1
	68 el Poblenou	5.564	1.517	27,3	3.228	1.070	33,1
	69 Diagonal Mar i el Front Marítim del Poblenou	1.734	322	18,6	794	181	22,8
	70 Besòs i el Maresme	4.417	1.170	26,5	2.754	850	30,9
	71 Provençals del Poblenou	3.401	783	23,0	1.868	519	27,8
	72 Sant Martí de Provençals	6.715	1.575	23,5	3.582	1.105	30,8
	73 Verneda i la Pau	7.214	1.521	21,1	3.636	994	27,3
	No consta	10	5		9	4	
<b>Sant Martí</b>		<b>45.408</b>	<b>11.108</b>	<b>24,5</b>	<b>24.606</b>	<b>7.498</b>	<b>30,5</b>
<b>Barcelona</b>		<b>336.891</b>	<b>86.474</b>	<b>25,7</b>	<b>186.283</b>	<b>58.164</b>	<b>31,2</b>

Font: Padró Municipal d'Habitants a 30.06.2011. Departament d'Estadística. Ajuntament de Barcelona.

## Solitud de la gent gran 65 i més anys. Dones. 2011



Districte	Barri	Població	Viuen sols	Índex solitud	Població	Viuen sols	Índex solitud	
		65 i més	65 i més	65 i més	75 i més	75 i més	75 i més	
	1 Raval	3.791	1.462	38,6	2.382	1.066	44,8	
	2 Barri Gòtic	1.452	496	34,2	942	373	39,6	
	3 Barceloneta	2.023	794	39,2	1.289	588	45,6	
	4 Sant Pere, Santa Caterina i la Ribera	2.306	948	41,1	1.500	731	48,7	
	No consta	1	1		0	0		
<b>Ciutat Vella</b>		<b>9.573</b>	<b>3.701</b>	<b>38,7</b>	<b>6.113</b>	<b>2.758</b>	<b>45,1</b>	
	5 Fort Pienc	4.043	1.329	32,9	2.421	911	37,6	
	6 Sagrada Família	7.207	2.562	35,5	4.574	1.857	40,6	
	7 Dreta de l'Eixample	6.168	1.977	32,1	4.018	1.376	34,2	
	8 Antiga Esquerra de l'Eixample	5.855	2.095	35,8	3.623	1.520	42,0	
	9 Nova Esquerra de l'Eixample	7.779	2.726	35,0	4.654	1.939	41,7	
	10 Sant Antoni	5.560	2.102	37,8	3.426	1.519	44,3	
	No consta	0	0		0	0		
	<b>Eixample</b>		<b>36.612</b>	<b>12.791</b>	<b>34,9</b>	<b>22.716</b>	<b>9.122</b>	<b>40,2</b>
		11 Poble Sec	4.460	1.646	36,9	2.781	1.211	43,5
		12 Marina del Prat Vermell	149	58	38,9	103	43	41,7
13 Marina de Port		3.258	971	29,8	1.849	690	37,3	
14 Font de la Guatlla		1.287	429	33,3	775	295	38,1	
15 Hostafrancs		1.768	608	34,4	1.076	441	41,0	
16 La Bordeta		2.211	647	29,3	1.297	445	34,3	
17 Sants - Badal		2.914	949	32,6	1.692	673	39,8	
18 Sants		5.245	1.866	35,6	3.208	1.339	41,7	
No consta		0	0		0	0		
<b>Sants-Montjuïc</b>			<b>21.292</b>	<b>7.174</b>	<b>33,7</b>	<b>12.781</b>	<b>5.137</b>	<b>40,2</b>
	19 Les Corts	6.209	1.968	31,7	3.399	1.300	38,2	
	20 La Maternitat i Sant Ramon	3.142	888	28,3	1.670	616	36,9	
	21 Pedralbes	1.587	413	26,0	890	278	31,2	
	No consta	0	0		0	0		
<b>Les Corts</b>		<b>10.938</b>	<b>3.269</b>	<b>29,9</b>	<b>5.959</b>	<b>2.194</b>	<b>36,8</b>	
	22 Vallvidrera, el Tibidabo i les Planes	423	79	18,7	252	45	17,9	
	23 Sarrià	3.086	871	28,2	1.931	627	32,5	
	24 Tres Torres	1.860	490	26,3	1.019	329	32,3	
	25 Sant Gervasi - la Bonanova	3.326	932	28,0	1.995	656	32,9	
	26 Sant Gervasi - Galvany	6.531	2.220	34,0	3.868	1.510	39,0	
	27 Putxet i el Farró	3.611	1.308	36,2	2.091	889	42,5	
	No consta	2	1		1	1		
	<b>Sarrià-Sant Gervasi</b>		<b>18.839</b>	<b>5.901</b>	<b>31,3</b>	<b>11.157</b>	<b>4.057</b>	<b>36,4</b>
	28 Vallcarca i els Penitents	2.104	669	31,8	1.193	430	36,0	
	29 El Coll	829	291	35,1	403	166	41,2	
	30 La Salut	1.858	634	34,1	1.048	429	40,9	
	31 Vila de Gràcia	6.635	2.509	37,8	4.337	1.871	43,1	
	32 Camp d'en Grassot i Gràcia Nova	4.704	1.691	35,9	2.737	1.161	42,4	
	No consta	0	0		0	0		
	<b>Gràcia</b>		<b>16.130</b>	<b>5.794</b>	<b>35,9</b>	<b>9.718</b>	<b>4.057</b>	<b>41,7</b>
	33 Baix Guinardó	3.930	1.236	31,5	2.437	869	35,7	
	34 Can Baró	1.201	421	35,1	688	289	42,0	
	35 Guinardó	4.848	1.701	35,1	2.806	1.182	42,1	
	36 Font d'en Fargues	1.142	287	25,1	598	176	29,4	
	37 El Carmel	3.922	1.198	30,5	1.950	795	40,8	
	38 La Teixonera	1.364	414	30,4	712	266	37,4	
	39 Sant Genís dels Agudells	1.155	325	28,1	638	215	33,7	
	40 Montbau	1.153	345	29,9	788	255	32,4	
	41 Vall d'Hebron	738	232	31,4	354	133	37,6	
	42 La Clota	69	20	29,0	40	15	37,5	
	43 Horta	3.933	1.187	30,2	2.226	794	35,7	
	No consta	0	0		0	0		
	<b>Horta-Guinardó</b>		<b>23.455</b>	<b>7.366</b>	<b>31,4</b>	<b>13.237</b>	<b>4.989</b>	<b>37,7</b>
		44 Vilapicina i la Torre Llobeta	3.714	1.223	32,9	2.174	843	38,8
45 Porta		3.595	1.128	31,4	1.969	759	38,5	
46 Turó de la Peira		2.533	965	38,1	1.791	813	45,4	
47 Can Peguera		358	108	30,2	228	75	32,9	
48 La Guineueta		2.459	666	27,1	1.318	453	34,4	
49 Canyetes		868	248	28,6	427	148	34,7	
50 Les Roquetes		1.565	505	32,3	832	367	44,1	
51 Verdun		1.681	560	33,3	918	372	40,5	
52 Prosperitat		3.685	1.159	31,5	1.854	770	41,5	
53 Trinitat Nova		1.060	412	38,9	777	342	44,0	
54 Torre Baró		194	46	23,7	91	30	33,0	
55 Ciutat Meridiana		966	283	29,3	425	170	40,0	
56 Vallbona		156	22	14,1	104	13	12,5	
No consta		1	0		1	0		
<b>Nou Barris</b>		<b>22.835</b>	<b>7.325</b>	<b>32,1</b>	<b>12.909</b>	<b>5.155</b>	<b>39,9</b>	
	57 Trinitat Vella	782	221	28,3	412	161	39,1	
	58 Baró de Viver	253	78	30,8	142	59	41,5	
	59 Bon Pastor	1.252	363	29,0	667	252	37,8	
	60 Sant Andreu	6.359	2.043	32,1	3.564	1.437	40,3	
	61 Sagrera	3.521	1.055	30,0	1.877	713	38,0	
	62 Congrés i els Indians	2.256	835	37,0	1.557	685	44,0	
	63 Navas	2.941	973	33,1	1.670	669	40,1	
	No consta	1	1		1	1		
<b>Sant Andreu</b>		<b>17.365</b>	<b>5.569</b>	<b>32,1</b>	<b>9.890</b>	<b>3.977</b>	<b>40,2</b>	
	64 Camp de l'Arpa del Clot	5.072	1.746	34,4	2.947	1.227	41,6	
	65 Clot	2.737	898	32,8	1.568	608	38,8	
	66 Parc i la Llacuna del Poblenou	1.514	478	31,6	875	332	37,9	
	67 Vila Olímpica del Poblenou	477	139	29,1	226	85	37,6	
	68 el Poblenou	3.405	1.190	34,9	2.112	872	41,3	
	69 Diagonal Mar i el Front Marítim del Poblenou	997	249	25,0	507	151	29,8	
	70 Besòs i el Maresme	2.672	920	34,4	1.702	694	40,8	
	71 Provençals del Poblenou	2.002	609	30,4	1.165	424	36,4	
	72 Sant Martí de Provençals	4.016	1.262	31,4	2.284	917	40,1	
	73 Verneda i la Pau	4.158	1.192	28,7	2.204	802	36,4	
No consta	6	4		6	4			
<b>Sant Martí</b>		<b>27.056</b>	<b>8.687</b>	<b>32,1</b>	<b>15.596</b>	<b>6.116</b>	<b>39,2</b>	
<b>Barcelona</b>		<b>204.095</b>	<b>67.577</b>	<b>33,1</b>	<b>120.076</b>	<b>47.562</b>	<b>39,6</b>	

Font: Padró Municipal d'Habitants a 30.06.2011. Departament d'Estadística. Ajuntament de Barcelona.





## Solitud de la gent gran 65 i més anys. Homes. 2011

Districte	Barri	Població 65 i més	Viuen sols 65 i més	Índex solitud 65 i més	Població 75 i més	Viuen sols 75 i més	Índex solitud 75 i més	
	1 Raval	2.580	660	25,6	1.213	324	26,7	
	2 Barri Gòtic	1.108	253	22,8	547	128	23,4	
	3 Barceloneta	1.207	247	20,5	630	138	21,9	
	4 Sant Pere, Santa Caterina i la Ribera	1.411	340	24,1	709	164	23,1	
	No consta	0	0		0	0		
<b>Ciutat Vella</b>		<b>6.306</b>	<b>1.500</b>	<b>23,8</b>	<b>3.099</b>	<b>754</b>	<b>24,3</b>	
	5 Fort Pienc	2.502	350	14,0	1.295	213	16,4	
	6 Sagrada Família	4.295	664	15,5	2.357	385	16,3	
	7 Dreta de l'Eixample	3.348	586	17,5	1.731	302	17,4	
	8 Antiga Esquerra de l'Eixample	3.330	547	16,4	1.829	314	17,2	
	9 Nova Esquerra de l'Eixample	4.814	709	14,7	2.352	378	16,1	
	10 Sant Antoni	3.307	502	15,2	1.746	285	16,3	
	No consta	0	0		0	0		
	<b>Eixample</b>		<b>21.596</b>	<b>3.358</b>	<b>15,5</b>	<b>11.310</b>	<b>1.877</b>	<b>16,6</b>
		11 Poble Sec	2.820	528	18,7	1.384	278	20,1
		12 Marina del Prat Vermell	92	17	18,5	54	12	22,2
13 Marina de Port		2.439	331	13,6	1.223	185	15,1	
14 Font de la Guatlla		839	121	14,4	417	62	14,9	
15 Hostafrancs		1.233	217	17,6	605	125	20,7	
16 La Bordeta		1.536	196	12,8	761	106	13,9	
17 Sants - Badal		2.019	289	14,3	975	174	17,8	
18 Sants		3.401	544	16,0	1.741	319	18,3	
No consta		1	1		1	1		
<b>Sants-Montjuïc</b>			<b>14.380</b>	<b>2.244</b>	<b>15,6</b>	<b>7.161</b>	<b>1.262</b>	<b>17,6</b>
	19 Les Corts	4.332	585	13,5	2.044	307	15,0	
	20 La Maternitat i Sant Ramon	2.337	273	11,7	1.077	142	13,2	
	21 Pedralbes	1.193	134	11,2	611	75	12,3	
	No consta	0	0		0	0		
<b>Les Corts</b>		<b>7.862</b>	<b>992</b>	<b>12,6</b>	<b>3.732</b>	<b>524</b>	<b>14,0</b>	
	22 Vallvidrera, el Tibidabo i les Planes	284	30	10,6	129	10	7,8	
	23 Sarrià	1.883	218	11,6	962	111	11,5	
	24 Tres Torres	1.305	163	12,5	642	87	13,6	
	25 Sant Gervasi - la Bonanova	2.092	260	12,4	1.093	144	13,2	
	26 Sant Gervasi - Galvany	4.020	531	13,2	2.154	318	14,8	
	27 Putxet i el Farró	2.221	317	14,3	1.053	160	15,2	
	No consta	1	0		0	0		
	<b>Sarrià-Sant Gervasi</b>		<b>11.806</b>	<b>1.519</b>	<b>12,9</b>	<b>6.033</b>	<b>830</b>	<b>13,8</b>
	28 Vallcarca i els Penitents	1.329	189	14,2	661	113	17,1	
	29 El Coll	551	70	12,7	246	35	14,2	
	30 La Salut	1.126	154	13,7	530	88	16,6	
	31 Vila de Gràcia	3.584	658	18,4	1.916	375	19,6	
	32 Camp d'en Grassot i Gràcia Nova	2.955	414	14,0	1.439	215	14,9	
	No consta	1	1		1	1		
	<b>Gràcia</b>		<b>9.546</b>	<b>1.486</b>	<b>15,6</b>	<b>4.793</b>	<b>827</b>	<b>17,3</b>
	33 Baix Guinardó	2.395	293	12,2	1.287	165	12,8	
	34 Can Baró	791	112	14,2	384	61	15,9	
	35 Guinardó	3.137	425	13,5	1.562	243	15,6	
	36 Font d'en Fargues	844	82	9,7	374	43	11,5	
	37 El Carmel	2.889	328	11,4	1.262	182	14,4	
	38 La Teixonera	957	125	13,1	425	66	15,5	
	39 Sant Genís dels Agudells	769	96	12,5	441	65	14,7	
	40 Montbau	631	89	14,1	421	66	15,7	
	41 Vall d'Hebron	577	89	15,4	254	50	19,7	
	42 La Clota	46	6	13,0	26	3	11,5	
	43 Horta	2.570	275	10,7	1.225	164	13,4	
	No consta	1	0		1	0		
	<b>Horta-Guinardó</b>		<b>15.607</b>	<b>1.920</b>	<b>12,3</b>	<b>7.662</b>	<b>1.108</b>	<b>14,5</b>
		44 Vilapicina i la Torre Llobeta	2.386	286	12,0	1.207	164	13,6
		45 Porta	2.541	323	12,7	1.304	206	15,8
46 Turó de la Peira		1.506	215	14,3	1.044	161	15,4	
47 Can Peguera		192	20	10,4	106	10	9,4	
48 La Guineueta		1.763	200	11,3	875	139	15,9	
49 Canyetes		662	81	12,2	277	44	15,9	
50 Les Roquetes		1.161	166	14,3	491	91	18,5	
51 Verdun		1.176	157	13,4	573	91	15,9	
52 Prosperitat		2.733	343	12,6	1.236	204	16,5	
53 Trinitat Nova		537	100	18,6	323	54	16,7	
54 Torre Baró		136	17	12,5	59	9	15,3	
55 Ciutat Meridiana		752	78	10,4	299	40	13,4	
56 Vallbona		90	7	7,8	48	4	8,3	
No consta	0	0		0	0			
<b>Nou Barris</b>		<b>15.635</b>	<b>1.993</b>	<b>12,7</b>	<b>7.842</b>	<b>1.217</b>	<b>15,5</b>	
	57 Trinitat Vella	597	80	13,4	251	36	14,3	
	58 Baró de Viver	143	34	23,8	71	21	29,6	
	59 Bon Pastor	893	126	14,1	413	71	17,2	
	60 Sant Andreu	4.369	556	12,7	1.947	297	15,3	
	61 Sagrera	2.504	297	11,9	1.181	171	14,5	
	62 Congrés i els Indians	1.286	172	13,4	775	120	15,5	
	63 Navas	1.914	199	10,4	927	105	11,3	
	No consta	0	0		0	0		
<b>Sant Andreu</b>		<b>11.706</b>	<b>1.464</b>	<b>12,5</b>	<b>5.565</b>	<b>821</b>	<b>14,8</b>	
	64 Camp de l'Arpa del Clot	3.251	469	14,4	1.592	278	17,5	
	65 Clot	1.890	271	14,3	907	146	16,1	
	66 Parc i la Llacuna del Poblenou	1.033	160	15,5	487	83	17,0	
	67 Vila Olímpica del Poblenou	379	54	14,2	133	16	12,0	
	68 el Poblenou	2.159	327	15,1	1.116	198	17,7	
	69 Diagonal Mar i el Front Marítim del Poblenou	737	73	9,9	287	30	10,5	
	70 Besòs i el Maresme	1.745	250	14,3	1.052	156	14,8	
	71 Provençals del Poblenou	1.399	174	12,4	703	95	13,5	
	72 Sant Martí de Provençals	2.699	313	11,6	1.298	188	14,5	
	73 Verneda i la Pau	3.056	329	10,8	1.432	192	13,4	
No consta	4	1		3	0			
<b>Sant Martí</b>		<b>18.352</b>	<b>2.421</b>	<b>13,2</b>	<b>9.010</b>	<b>1.382</b>	<b>15,3</b>	
<b>Barcelona</b>		<b>132.796</b>	<b>18.897</b>	<b>14,2</b>	<b>66.207</b>	<b>10.602</b>	<b>16,0</b>	

Font: Padró Municipal d'Habitants a 30.06.2011. Departament d'Estadística. Ajuntament de Barcelona.

# Índex d'envelliment i sobreenvelliment. 2011



Districte	Barri	Població de 0-15	Població de 65 i més	Població de 75 i més	Índex d'envelliment	Índex de sobreenvelliment
	1 Raval	6.234	6.371	3.595	102,2	56,4
	2 Barri Gòtic	1.498	2.560	1.489	170,9	58,2
	3 Barceloneta	1.648	3.230	1.919	196,0	59,4
	4 Sant Pere, Santa Caterina i la Ribera	2.390	3.717	2.209	155,5	59,4
	No consta	2	1	0		
<b>Ciutat Vella</b>		<b>11.772</b>	<b>15.879</b>	<b>9.212</b>	<b>134,9</b>	<b>58,0</b>
	5 Fort Pienc	3.873	6.545	3.716	169,0	56,8
	6 Sagrada Família	5.703	11.502	6.931	201,7	60,3
	7 Dreta de l'Eixample	5.435	9.516	5.749	175,1	60,4
	8 Antiga Esquerra de l'Eixample	4.796	9.185	5.452	191,5	59,4
	9 Nova Esquerra de l'Eixample	6.526	12.593	7.006	193,0	55,6
	10 Sant Antoni	4.156	8.867	5.172	213,4	58,3
	No consta	0	0	0		
<b>Eixample</b>		<b>30.489</b>	<b>58.208</b>	<b>34.026</b>	<b>190,9</b>	<b>58,5</b>
	11 Poble Sec - Parc Montjuïc	5.070	7.280	4.165	143,6	57,2
	12 Marina del Prat Vermell - Zona Franca	145	241	157	166,2	65,1
	13 Marina de Port	4.612	5.697	3.072	123,5	53,9
	14 Font de la Guatlla	1.158	2.126	1.192	183,6	56,1
	15 Hostafrancs	1.796	3.001	1.681	167,1	56,0
	16 La Bordeta	2.225	3.747	2.058	168,4	54,9
	17 Sants - Badal	2.747	4.933	2.667	179,6	54,1
	18 Sants	4.816	8.646	4.949	179,5	57,2
	No consta	0	1	1		
<b>Sants-Montjuïc</b>		<b>22.569</b>	<b>35.672</b>	<b>19.942</b>	<b>158,1</b>	<b>55,9</b>
	19 Les Corts	5.656	10.541	5.443	186,4	51,6
	20 La Maternitat i Sant Ramon	2.843	5.479	2.747	192,7	50,1
	21 Pedralbes	1.794	2.780	1.501	155,0	54,0
	No consta	0	0	0		
<b>Les Corts</b>		<b>10.293</b>	<b>18.800</b>	<b>9.691</b>	<b>182,6</b>	<b>51,5</b>
	22 Vallvidrera, el Tibidabo i les Planes	872	707	381	81,1	53,9
	23 Sarrià	4.532	4.969	2.893	109,6	58,2
	24 Tres Torres	2.952	3.165	1.661	107,2	52,5
	25 Sant Gervasi - la Bonanova	4.087	5.418	3.088	132,6	57,0
	26 Sant Gervasi - Galvany	7.239	10.551	6.022	145,8	57,1
	27 Putxet i el Farró	4.299	5.832	3.144	135,7	53,9
	No consta	0	3	1		
<b>Sarrià-Sant Gervasi</b>		<b>23.981</b>	<b>30.645</b>	<b>17.190</b>	<b>127,8</b>	<b>56,1</b>
	28 Vallcarca i els Penitents	2.127	3.433	1.854	161,4	54,0
	29 El Coll	1.016	1.380	649	135,8	47,0
	30 La Salut	1.615	2.984	1.578	184,8	52,9
	31 Vila de Gràcia	5.637	10.219	6.253	181,3	61,2
	32 Camp d'en Grassot i Gràcia Nova	4.150	7.659	4.176	184,6	54,5
	No consta	0	1	1		
<b>Gràcia</b>		<b>14.545</b>	<b>25.676</b>	<b>14.511</b>	<b>176,5</b>	<b>56,5</b>
	33 Baix Guinardó	2.993	6.325	3.724	211,3	58,9
	34 Can Baró	1.120	1.992	1.072	177,9	53,8
	35 Guinardó	4.544	7.985	4.368	175,7	54,7
	36 Font d'en Fargues	1.446	1.986	972	137,3	48,9
	37 El Carmel	4.529	6.811	3.212	150,4	47,2
	38 La Teixonera	1.583	2.321	1.137	146,6	49,0
	39 Sant Genís dels Agudells	830	1.924	1.079	231,8	56,1
	40 Montbau	678	1.784	1.209	263,1	67,8
	41 Vall d'Hebron	740	1.315	608	177,7	46,2
	42 La Clota	71	115	66	162,0	57,4
	43 Horta	3.335	6.503	3.451	195,0	53,1
	No consta	1	1	1		
<b>Horta-Guinardó</b>		<b>21.870</b>	<b>39.062</b>	<b>20.899</b>	<b>178,6</b>	<b>53,5</b>
	44 Vilapicina i la Torre Llobeta	3.152	6.100	3.381	193,5	55,4
	45 Porta	3.001	6.136	3.273	204,5	53,3
	46 Turó de la Peira	2.038	4.039	2.835	198,2	70,2
	47 Can Peguera	305	550	334	180,3	60,7
	48 La Guineueta	1.928	4.222	2.193	219,0	51,9
	49 Canyelles	894	1.530	704	171,1	46,0
	50 Les Roquetes	2.481	2.726	1.323	109,9	48,5
	51 Verdun	1.648	2.857	1.491	173,4	52,2
	52 Prosperitat	3.612	6.418	3.090	177,7	48,1
	53 Trinitat Nova	1.185	1.597	1.100	134,8	68,9
	54 Torre Baró	407	330	150	81,1	45,5
	55 Ciutat Meridiana	1.796	1.718	724	95,7	42,1
	56 Vallbona	259	246	152	95,0	61,8
	No consta	4	1	1		
<b>Nou Barris</b>		<b>22.710</b>	<b>38.470</b>	<b>20.751</b>	<b>169,4</b>	<b>53,9</b>
	57 Trinitat Vella	1.779	1.379	663	77,5	48,1
	58 Baró de Viver	430	396	213	92,1	53,8
	59 Bon Pastor	2.285	2.145	1.080	93,9	50,3
	60 Sant Andreu	7.593	10.728	5.511	141,3	51,4
	61 Sagrera	3.546	6.025	3.058	169,9	50,8
	62 Congrés i els Indians	1.801	3.542	2.332	196,7	65,8
	63 Navas	2.757	4.855	2.597	176,1	53,5
	No consta	1	1	1		
<b>Sant Andreu</b>		<b>20.192</b>	<b>29.071</b>	<b>15.455</b>	<b>144,0</b>	<b>53,2</b>
	64 Camp de l'Arpa del Clot	4.366	8.323	4.539	190,6	54,5
	65 Clot	3.823	4.627	2.475	121,0	53,5
	66 Parc i la Llacuna del Poblenou	1.616	2.547	1.362	157,6	53,5
	67 Vila Olímpica del Poblenou	1.848	856	359	46,3	41,9
	68 Poblenou	5.196	5.564	3.228	107,1	58,0
	69 Diagonal Mar i el Front Marítim del Poblenou	2.311	1.734	794	75,0	45,8
	70 Besòs i el Maresme	3.338	4.417	2.754	132,3	62,4
	71 Provençals del Poblenou	2.761	3.401	1.868	123,2	54,9
	72 Sant Martí de Provençals	3.290	6.715	3.582	204,1	53,3
	73 La Verneda i la Pau	3.678	7.214	3.636	196,1	50,4
	No consta	0	10	9		
<b>Sant Martí</b>		<b>32.227</b>	<b>45.408</b>	<b>24.606</b>	<b>140,9</b>	<b>54,2</b>
<b>Barcelona</b>		<b>210.648</b>	<b>336.891</b>	<b>186.283</b>	<b>159,9</b>	<b>55,3</b>

Font: Padró Municipal d'Habitants a 30.06.2011. Departament d'Estadística. Ajuntament de Barcelona.



## Índex d'envelliment i sobreenvelliment. Dones. 2011

Districte	Barri	Població de 0-15	Població de 65 i més	Població de 75 i més	Índex d'envelliment	Índex de sobreenvelliment
	1 Raval	2.965	3.791	2.382	127,9	62,8
	2 Barri Gòtic	711	1.452	942	204,2	64,9
	3 Barceloneta	784	2.023	1.289	258,0	63,7
	4 Sant Pere, Santa Caterina i la Ribera	1.167	2.306	1.500	197,6	65,0
	No consta	1	1	0		
<b>Ciutat Vella</b>		<b>5.628</b>	<b>9.573</b>	<b>6.113</b>	<b>170,1</b>	<b>63,9</b>
	5 Fort Pienc	1.907	4.043	2.421	212,0	59,9
	6 Sagrada Família	2.744	7.207	4.574	262,6	63,5
	7 Dreta de l'Eixample	2.599	6.168	4.018	237,3	65,1
	8 Antiga Esquerra de l'Eixample	2.307	5.855	3.623	253,8	61,9
	9 Nova Esquerra de l'Eixample	3.188	7.779	4.654	244,0	59,8
	10 Sant Antoni	2.060	5.560	3.426	269,9	61,6
	No consta	0	0	0		
<b>Eixample</b>		<b>14.805</b>	<b>36.612</b>	<b>22.716</b>	<b>247,3</b>	<b>62,0</b>
	11 Poble Sec - Parc Montjuïc	2.470	4.460	2.781	180,6	62,4
	12 Marina del Prat Vermell - Zona Franca	71	149	103	209,9	69,1
	13 Marina de Port	2.242	3.258	1.849	145,3	56,8
	14 Font de la Guatlla	559	1.287	775	230,2	60,2
	15 Hostafrancs	870	1.768	1.076	203,2	60,9
	16 La Bordeta	1.073	2.211	1.297	206,1	58,7
	17 Sants - Badal	1.338	2.914	1.692	217,8	58,1
	18 Sants	2.296	5.245	3.208	228,4	61,2
	No consta	0	0	0		
<b>Sants-Montjuïc</b>		<b>10.919</b>	<b>21.292</b>	<b>12.781</b>	<b>195,0</b>	<b>60,0</b>
	19 Les Corts	2.760	6.209	3.399	225,0	54,7
	20 La Maternitat i Sant Ramon	1.364	3.142	1.670	230,4	53,2
	21 Pedralbes	905	1.587	890	175,4	56,1
	No consta	0	0	0		
<b>Les Corts</b>		<b>5.029</b>	<b>10.938</b>	<b>5.959</b>	<b>217,5</b>	<b>54,5</b>
	22 Vallvidrera, el Tibidabo i les Planes	443	423	252	95,5	59,6
	23 Sarrià	2.199	3.086	1.931	140,3	62,6
	24 Tres Torres	1.407	1.860	1.019	132,2	54,8
	25 Sant Gervasi - la Bonanova	2.062	3.326	1.995	161,3	60,0
	26 Sant Gervasi - Galvany	3.555	6.531	3.868	183,7	59,2
	27 Putxet i el Farró	2.162	3.611	2.091	167,0	57,9
	No consta	0	2	1		
<b>Sarrià-Sant Gervasi</b>		<b>11.828</b>	<b>18.839</b>	<b>11.157</b>	<b>159,3</b>	<b>59,2</b>
	28 Vallcarca i els Penitents	1.034	2.104	1.193	203,5	56,7
	29 El Coll	484	829	403	171,3	48,6
	30 La Salut	771	1.858	1.048	241,0	56,4
	31 Vila de Gràcia	2.673	6.635	4.337	248,2	65,4
	32 Camp d'en Grassot i Gràcia Nova	2.021	4.704	2.737	232,8	58,2
	No consta	0	0	0		
<b>Gràcia</b>		<b>6.983</b>	<b>16.130</b>	<b>9.718</b>	<b>231,0</b>	<b>60,2</b>
	33 Baix Guinardó	1.390	3.930	2.437	282,7	62,0
	34 Can Baró	550	1.201	688	218,4	57,3
	35 Guinardó	2.237	4.848	2.806	216,7	57,9
	36 Font d'en Fargues	705	1.142	598	162,0	52,4
	37 El Carmel	2.236	3.922	1.950	175,4	49,7
	38 La Teixonera	793	1.364	712	172,0	52,2
	39 Sant Genís dels Agudells	402	1.155	638	287,3	55,2
	40 Montbau	344	1.153	788	335,2	68,3
	41 Vall d'Hebron	378	738	354	195,2	48,0
	42 La Clota	27	69	40	255,6	58,0
	43 Horta	1.613	3.933	2.226	243,8	56,6
	No consta	1	0	0		
<b>Horta-Guinardó</b>		<b>10.676</b>	<b>23.455</b>	<b>13.237</b>	<b>219,7</b>	<b>56,4</b>
	44 Vilapicina i la Torre Llobeta	1.567	3.714	2.174	237,0	58,5
	45 Porta	1.480	3.595	1.969	242,9	54,8
	46 Turó de la Peira	1.012	2.533	1.791	250,3	70,7
	47 Can Peguera	146	358	228	245,2	63,7
	48 La Guineueta	939	2.459	1.318	261,9	53,6
	49 Canyelles	428	868	427	202,8	49,2
	50 Les Roquetes	1.196	1.565	832	130,9	53,2
	51 Verdun	806	1.681	918	208,6	54,6
	52 Prosperitat	1.736	3.685	1.854	212,3	50,3
	53 Trinitat Nova	602	1.060	777	176,1	73,3
	54 Torre Baró	201	194	91	96,5	46,9
	55 Ciutat Meridiana	887	966	425	108,9	44,0
	56 Vallbona	125	156	104	124,8	66,7
	No consta	2	1	1		
<b>Nou Barris</b>		<b>11.127</b>	<b>22.835</b>	<b>12.909</b>	<b>205,2</b>	<b>56,5</b>
	57 Trinitat Vella	879	782	412	89,0	52,7
	58 Baró de Viver	216	253	142	117,1	56,1
	59 Bon Pastor	1.105	1.252	667	113,3	53,3
	60 Sant Andreu	3.732	6.359	3.564	170,4	56,0
	61 Sagrera	1.720	3.521	1.877	204,7	53,3
	62 Congrés i els Indians	930	2.256	1.557	242,6	69,0
	63 Navas	1.318	2.941	1.670	223,1	56,8
	No consta	1	1	1		
<b>Sant Andreu</b>		<b>9.901</b>	<b>17.365</b>	<b>9.890</b>	<b>175,4</b>	<b>57,0</b>
	64 Camp de l'Arpa del Clot	2.118	5.072	2.947	239,5	58,1
	65 Clot	1.837	2.737	1.568	149,0	57,3
	66 Parc i la Llacuna del Poblenou	787	1.514	875	192,4	57,8
	67 Vila Olímpica del Poblenou	895	477	226	53,3	47,4
	68 Poblenou	2.478	3.405	2.112	137,4	62,0
	69 Diagonal Mar i el Front Marítim del Poblenou	1.130	997	507	88,2	50,9
	70 Besòs i el Maresme	1.620	2.672	1.702	164,9	63,7
	71 Provençals del Poblenou	1.381	2.002	1.165	145,0	58,2
	72 Sant Martí de Provençals	1.627	4.016	2.284	246,8	56,9
	73 La Verneda i la Pau	1.762	4.158	2.204	236,0	53,0
	No consta	0	6	6		
<b>Sant Martí</b>		<b>15.635</b>	<b>27.056</b>	<b>15.596</b>	<b>173,0</b>	<b>57,6</b>
<b>Barcelona</b>		<b>102.531</b>	<b>204.095</b>	<b>120.076</b>	<b>199,1</b>	<b>58,8</b>

Font: Padró Municipal d'Habitants a 30.06.2011. Departament d'Estadística. Ajuntament de Barcelona.



## Índex d'envelliment i sobreenvelliment. Homes. 2011

Districte	Barri	Població de 0-15	Població de 65 i més	Població de 75 i més	Índex d'envelliment	Índex de sobreenvelliment
	1 Raval	3.269	2.580	1.213	78,9	47,0
	2 Barri Gòtic	787	1.108	547	140,8	49,4
	3 Barceloneta	864	1.207	630	139,7	52,2
	4 Sant Pere, Santa Caterina i la Ribera	1.223	1.411	709	115,4	50,2
	No consta	1	0	0		
<b>Ciutat Vella</b>		<b>6.144</b>	<b>6.306</b>	<b>3.099</b>	<b>102,6</b>	<b>49,1</b>
	5 Fort Pienc	1.966	2.502	1.295	127,3	51,8
	6 Sagrada Família	2.959	4.295	2.357	145,2	54,9
	7 Dreta de l'Eixample	2.836	3.348	1.731	118,1	51,7
	8 Antiga Esquerra de l'Eixample	2.489	3.330	1.829	133,8	54,9
	9 Nova Esquerra de l'Eixample	3.338	4.814	2.352	144,2	48,9
	10 Sant Antoni	2.096	3.307	1.746	157,8	52,8
	No consta	0	0	0		
<b>Eixample</b>		<b>15.684</b>	<b>21.596</b>	<b>11.310</b>	<b>137,7</b>	<b>52,4</b>
	11 Poble Sec - Parc Montjuïc	2.600	2.820	1.384	108,5	49,1
	12 Marina del Prat Vermell - Zona Franca	74	92	54	124,3	58,7
	13 Marina de Port	2.370	2.439	1.223	102,9	50,1
	14 Font de la Guatlla	599	839	417	140,1	49,7
	15 Hostafrancs	926	1.233	605	133,2	49,1
	16 La Bordeta	1.152	1.536	761	133,3	49,5
	17 Sants - Badal	1.409	2.019	975	143,3	48,3
	18 Sants	2.520	3.401	1.741	135,0	51,2
	No consta	0	1	1		
<b>Sants-Montjuïc</b>		<b>11.650</b>	<b>14.380</b>	<b>7.161</b>	<b>123,4</b>	<b>49,8</b>
	19 Les Corts	2.896	4.332	2.044	149,6	47,2
	20 La Maternitat i Sant Ramon	1.479	2.337	1.077	158,0	46,1
	21 Pedralbes	889	1.193	611	134,2	51,2
	No consta	0	0	0		
<b>Les Corts</b>		<b>5.264</b>	<b>7.862</b>	<b>3.732</b>	<b>149,4</b>	<b>47,5</b>
	22 Vallvidrera, el Tibidabo i les Planes	429	284	129	66,2	45,4
	23 Sarrià	2.333	1.883	962	80,7	51,1
	24 Tres Torres	1.545	1.305	642	84,5	49,2
	25 Sant Gervasi - la Bonanova	2.025	2.092	1.093	103,3	52,2
	26 Sant Gervasi - Galvany	3.684	4.020	2.154	109,1	53,6
	27 Putxet i el Farró	2.137	2.221	1.053	103,9	47,4
	No consta	0	1	0		
<b>Sarrià-Sant Gervasi</b>		<b>12.153</b>	<b>11.806</b>	<b>6.033</b>	<b>97,1</b>	<b>51,1</b>
	28 Vallcarca i els Penitents	1.093	1.329	661	121,6	49,7
	29 El Coll	532	551	246	103,6	44,6
	30 La Salut	844	1.126	530	133,4	47,1
	31 Vila de Gràcia	2.964	3.584	1.916	120,9	53,5
	32 Camp d'en Grassot i Gràcia Nova	2.129	2.955	1.439	138,8	48,7
	No consta	0	1	1		
<b>Gràcia</b>		<b>7.562</b>	<b>9.546</b>	<b>4.793</b>	<b>126,2</b>	<b>50,2</b>
	33 Baix Guinardó	1.603	2.395	1.287	149,4	53,7
	34 Can Baró	570	791	384	138,8	48,5
	35 Guinardó	2.307	3.137	1.562	136,0	49,8
	36 Font d'en Fargues	741	844	374	113,9	44,3
	37 El Carmel	2.293	2.889	1.262	126,0	43,7
	38 La Teixonera	790	957	425	121,1	44,4
	39 Sant Genís dels Agudells	428	769	441	179,7	57,3
	40 Montbau	334	631	421	188,9	66,7
	41 Vall d'Hebron	362	577	254	159,4	44,0
	42 La Clota	44	46	26	104,5	56,5
	43 Horta	1.722	2.570	1.225	149,2	47,7
	No consta	0	1	1		
<b>Horta-Guinardó</b>		<b>11.194</b>	<b>15.607</b>	<b>7.662</b>	<b>139,4</b>	<b>49,1</b>
	44 Vilapicina i la Torre Llobeta	1.585	2.386	1.207	150,5	50,6
	45 Porta	1.521	2.541	1.304	167,1	51,3
	46 Turó de la Peira	1.026	1.506	1.044	146,8	69,3
	47 Can Peguera	159	192	106	120,8	55,2
	48 La Guineueta	989	1.763	875	178,3	49,6
	49 Canyelles	466	662	277	142,1	41,8
	50 Les Roquetes	1.285	1.161	491	90,4	42,3
	51 Verdun	842	1.176	573	139,7	48,7
	52 Prosperitat	1.876	2.733	1.236	145,7	45,2
	53 Trinitat Nova	583	537	323	92,1	60,1
	54 Torre Baró	206	136	59	66,0	43,4
	55 Ciutat Meridiana	909	752	299	82,7	39,8
	56 Vallbona	134	90	48	67,2	53,3
	No consta	2	0	0		
<b>Nou Barris</b>		<b>11.583</b>	<b>15.635</b>	<b>7.842</b>	<b>135,0</b>	<b>50,2</b>
	57 Trinitat Vella	900	597	251	66,3	42,0
	58 Baró de Viver	214	143	71	66,8	49,7
	59 Bon Pastor	1.180	893	413	75,7	46,2
	60 Sant Andreu	3.861	4.369	1.947	113,2	44,6
	61 Sagrera	1.826	2.504	1.181	137,1	47,2
	62 Congrés i els Indians	871	1.286	775	147,6	60,3
	63 Navas	1.439	1.914	927	133,0	48,4
	No consta	0	0	0		
<b>Sant Andreu</b>		<b>10.291</b>	<b>11.706</b>	<b>5.565</b>	<b>113,7</b>	<b>47,5</b>
	64 Camp de l'Arpa del Clot	2.248	3.251	1.592	144,6	49,0
	65 Clot	1.986	1.890	907	95,2	48,0
	66 Parc i la Llacuna del Poblenou	829	1.033	487	124,6	47,1
	67 Vila Olímpica del Poblenou	953	379	133	39,8	35,1
	68 Poblenou	2.718	2.159	1.116	79,4	51,7
	69 Diagonal Mar i el Front Marítim del Poblenou	1.181	737	287	62,4	38,9
	70 Besòs i el Maresme	1.718	1.745	1.052	101,6	60,3
	71 Provençals del Poblenou	1.380	1.399	703	101,4	50,3
	72 Sant Martí de Provençals	1.663	2.699	1.298	162,3	48,1
	73 La Verneda i la Pau	1.916	3.056	1.432	159,5	46,9
	No consta	0	4	3		
<b>Sant Martí</b>		<b>16.592</b>	<b>18.352</b>	<b>9.010</b>	<b>110,6</b>	<b>49,1</b>
<b>Barcelona</b>		<b>108.117</b>	<b>132.796</b>	<b>66.207</b>	<b>122,8</b>	<b>49,9</b>

Font: Padró Municipal d'Habitants a 30.06.2011. Departament d'Estadística. Ajuntament de Barcelona.



## Índex de dependència demogràfica. 2011

Districte	Barris	Població de 0-15	Població de 16-64	Població de 65 i més	Índex de dependència demogràfica	
	1 Raval	6.234	35.880	6.371	35,1	
	2 Barri Gòtic	1.498	13.199	2.560	30,7	
	3 Barceloneta	1.648	10.796	3.230	45,2	
	4 Sant Pere, Santa Caterina i la Ribera	2.390	16.525	3.717	37,0	
	No consta	2	5	1		
<b>Ciutat Vella</b>		<b>11.772</b>	<b>76.405</b>	<b>15.879</b>	<b>36,2</b>	
	5 Fort Pienc	3.873	21.930	6.545	47,5	
	6 Sagrada Família	5.703	34.795	11.502	49,4	
	7 Dreta de l'Eixample	5.435	28.255	9.516	52,9	
	8 Antiga Esquerra de l'Eixample	4.796	27.672	9.185	50,5	
	9 Nova Esquerra de l'Eixample	6.526	38.540	12.593	49,6	
	10 Sant Antoni	4.156	25.107	8.867	51,9	
No consta	0	1	0			
<b>Eixample</b>		<b>30.489</b>	<b>176.300</b>	<b>58.208</b>	<b>50,3</b>	
	11 Poble Sec - Parc Montjuïc	5.070	28.354	7.280	43,6	
	12 Marina del Prat Vermell - Zona Franca	145	679	241	56,8	
	13 Marina de Prat	4.612	19.981	5.697	51,6	
	14 Font de la Guatlla	1.158	6.938	2.126	47,3	
	15 Hostafrancs	1.796	11.158	3.001	43,0	
	16 La Bordeta	2.225	12.459	3.747	47,9	
	17 Sants - Badal	2.747	16.751	4.933	45,8	
	18 Sants	4.816	28.204	8.646	47,7	
	No consta	0	6	1		
<b>Sants-Montjuïc</b>		<b>22.569</b>	<b>124.530</b>	<b>35.672</b>	<b>46,8</b>	
	19 Les Corts	5.656	30.756	10.541	52,7	
	20 La Maternitat i Sant Ramon	2.843	15.436	5.479	53,9	
	21 Pedralbes	1.794	7.055	2.780	64,8	
	No consta	0	0	0		
<b>Les Corts</b>		<b>10.293</b>	<b>53.247</b>	<b>18.800</b>	<b>54,6</b>	
	22 Vallvidrera, el Tibidabo i les Planes	872	2.776	707	56,9	
	23 Sarrià	4.532	14.652	4.969	64,8	
	24 Tres Torres	2.952	9.583	3.165	63,8	
	25 Sant Gervasi - la Bonanova	4.087	14.927	5.418	63,7	
	26 Sant Gervasi - Galvany	7.239	28.417	10.551	62,6	
	27 Putxet i el Farró	4.299	19.810	5.832	51,1	
	No consta	0	0	3		
	<b>Sarrià-St. Gervasi</b>		<b>23.981</b>	<b>90.165</b>	<b>30.645</b>	<b>60,6</b>
	28 Vallcarca i els Penitents	2.127	9.836	3.433	56,5	
	29 El Coll	1.016	4.900	1.380	48,9	
	30 La Salut	1.615	8.600	2.984	53,5	
	31 Vila de Gràcia	5.637	35.181	10.219	45,1	
	32 Camp d'en Grassot i Gràcia Nova	4.150	22.688	7.659	52,0	
	No consta	0	4	1		
<b>Gràcia</b>		<b>14.545</b>	<b>81.209</b>	<b>25.676</b>	<b>49,5</b>	
	33 Baix Guinardó	2.993	16.654	6.325	56,0	
	34 Can Baró	1.120	5.872	1.992	53,0	
	35 Guinardó	4.544	23.144	7.985	54,1	
	36 Font d'en Fargues	1.446	6.063	1.986	56,6	
	37 El Carmel	4.529	21.085	6.811	53,8	
	38 La Teixonera	1.583	7.516	2.321	51,9	
	39 Sant Genís dels Agudells	830	4.223	1.924	65,2	
	40 Montbau	678	2.729	1.784	90,2	
	41 Vall d'Hebron	740	3.525	1.315	58,3	
	42 La Clota	71	286	115	65,0	
	43 Horta	3.335	17.474	6.503	56,3	
	No consta	1	9	1		
	<b>Horta-Guinardó</b>		<b>21.870</b>	<b>108.580</b>	<b>39.062</b>	<b>56,1</b>
		44 Vilapicina i la Torre Llobeta	3.152	16.263	6.100	56,9
45 Porta		3.001	15.772	6.136	57,9	
46 Turó de la Peira		2.038	9.193	4.039	66,1	
47 Can Peguera		305	1.394	550	61,3	
48 La Guineueta		1.928	9.144	4.222	67,3	
49 Canyelles		894	4.746	1.530	51,1	
50 Les Roquetes		2.481	10.843	2.726	48,0	
51 Verdun		1.648	7.891	2.857	57,1	
52 Prosperitat		3.612	16.564	6.418	60,6	
53 Trinitat Nova		1.185	4.900	1.597	56,8	
54 Torre Baró		407	1.456	330	50,6	
55 Ciutat Meridiana		1.796	7.318	1.718	48,0	
56 Vallbona		259	876	246	57,6	
No consta	4	8	1			
<b>Nou Barris</b>		<b>22.710</b>	<b>106.368</b>	<b>38.470</b>	<b>57,5</b>	
	57 Trinitat Vella	1.779	7.214	1.379	43,8	
	58 Baró de Viver	430	1.517	396	54,4	
	59 Bon Pastor	2.285	8.944	2.145	49,5	
	60 Sant Andreu	7.593	37.581	10.728	48,8	
	61 Sagrera	3.546	19.565	6.025	48,9	
	62 Congrés i els Indians	1.801	8.720	3.542	61,3	
	63 Navas	2.757	14.146	4.855	53,8	
	No consta	1	6	1		
<b>Sant Andreu</b>		<b>20.192</b>	<b>97.693</b>	<b>29.071</b>	<b>50,4</b>	
	64 Camp de l'Arpa del Clot	4.366	25.268	8.323	50,2	
	65 Clot	3.823	18.664	4.627	45,3	
	66 Parc i la Llacuna del Poblenou	1.616	9.609	2.547	43,3	
	67 Vila Olímpica del Poblenou	1.848	6.487	856	41,7	
	68 Poblenou	5.196	21.448	5.564	50,2	
	69 Diagonal Mar i el Front Marítim del Poblenou	2.311	8.244	1.734	49,1	
	70 Besòs i el Maresme	3.338	16.243	4.417	47,7	
	71 Provençals del Poblenou	2.761	13.570	3.401	45,4	
	72 Sant Martí de Provençals	3.290	16.173	6.715	61,9	
	73 La Verneda i la Pau	3.678	18.239	7.214	59,7	
No consta	0	4	10			
<b>Sant Martí</b>		<b>32.227</b>	<b>153.949</b>	<b>45.408</b>	<b>50,4</b>	
<b>Barcelona</b>		<b>210.648</b>	<b>1.068.446</b>	<b>336.891</b>	<b>51,2</b>	

Font: Padró Municipal d'Habitants a 30.06.2011. Departament d'Estadística. Ajuntament de Barcelona.

## Lloc naixement. 2011



Districte	Barri	Població			Resta		Estranger	
		Total	Catalunya	%	d'Espanya	%		%
	1 Raval	48.485	15.563	32,1	6.301	13,0	26.621	54,9
	2 Barri Gòtic	17.257	6.575	38,1	2.822	16,4	7.860	45,5
	3 Barceloneta	15.674	7.878	50,3	2.676	17,1	5.120	32,7
	4 Sant Pere, Santa Caterina i la Ribera	22.632	9.378	41,4	3.829	16,9	9.425	41,6
	No consta	8	6		2		0	
<b>Ciutat Vella</b>		<b>104.056</b>	<b>39.400</b>	<b>37,9</b>	<b>15.630</b>	<b>15,0</b>	<b>49.026</b>	<b>47,1</b>
	5 Fort Pienc	32.348	18.679	57,7	5.662	17,5	8.007	24,8
	6 Sagrada Família	52.000	31.219	60,0	9.245	17,8	11.536	22,2
	7 Dreta de l'Eixample	43.206	27.323	63,2	6.330	14,7	9.553	22,1
	8 Antiga Esquerra de l'Eixample	41.653	25.542	61,3	6.164	14,8	9.947	23,9
	9 Nova Esquerra de l'Eixample	57.659	35.745	62,0	9.673	16,8	12.241	21,2
	10 Sant Antoni	38.130	22.749	59,7	6.308	16,5	9.073	23,8
	No consta	1	1		0		0	
<b>Eixample</b>		<b>264.997</b>	<b>161.258</b>	<b>60,9</b>	<b>43.382</b>	<b>16,4</b>	<b>60.357</b>	<b>22,8</b>
	11 Poble Sec	40.704	19.889	48,9	6.602	16,2	14.213	34,9
	12 Marina del Prat Vermell	1.065	800	75,1	148	13,9	117	11,0
	13 Marina de Port	30.290	17.303	57,1	7.169	23,7	5.818	19,2
	14 Font de la Guatlla	10.222	5.621	55,0	2.291	22,4	2.310	22,6
	15 Hostafrancs	15.955	9.029	56,6	2.806	17,6	4.120	25,8
	16 La Bordeta	18.431	11.414	61,9	3.815	20,7	3.202	17,4
	17 Sants - Badal	24.431	13.881	56,8	5.237	21,4	5.313	21,7
	18 Sants	41.666	25.201	60,5	6.779	16,3	9.686	23,2
	No consta	7	4		1		2	
<b>Sants-Montjuïc</b>		<b>182.771</b>	<b>103.142</b>	<b>56,4</b>	<b>34.848</b>	<b>19,1</b>	<b>44.781</b>	<b>24,5</b>
	19 Les Corts	46.953	31.170	66,4	8.222	17,5	7.561	16,1
	20 La Maternitat i Sant Ramon	23.758	14.987	63,1	5.220	22,0	3.551	14,9
	21 Pedralbes	11.629	7.575	65,1	1.661	14,3	2.393	20,6
	No consta	0	0		0		0	
<b>Les Corts</b>		<b>82.340</b>	<b>53.732</b>	<b>65,3</b>	<b>15.103</b>	<b>18,3</b>	<b>13.505</b>	<b>16,4</b>
	22 Vallvidrera, el Tibidabo i les Planes	4.355	3.145	72,2	569	13,1	641	14,7
	23 Sarrià	24.153	17.764	73,5	2.774	11,5	3.615	15,0
	24 Tres Torres	15.700	11.776	75,0	1.937	12,3	1.987	12,7
	25 Sant Gervasi - la Bonanova	24.432	18.262	74,7	2.983	12,2	3.187	13,0
	26 Sant Gervasi - Galvany	46.207	33.526	72,6	5.581	12,1	7.100	15,4
	27 Putxet i el Farró	29.941	20.423	68,2	3.526	11,8	5.992	20,0
	No consta	3	3		0		0	
<b>Sarrià-Sant Gervasi</b>		<b>144.791</b>	<b>104.899</b>	<b>72,4</b>	<b>17.370</b>	<b>12,0</b>	<b>22.522</b>	<b>15,6</b>
	28 Valldarxa i els Penitents	15.396	10.050	65,3	2.679	17,4	2.667	17,3
	29 El Coll	7.296	4.376	60,0	1.574	21,6	1.346	18,4
	30 La Salut	13.199	8.920	67,6	2.164	16,4	2.115	16,0
	31 Vila de Gràcia	51.037	31.767	62,2	7.457	14,6	11.813	23,1
	32 Camp d'en Grassot i Gràcia Nova	34.497	23.214	67,3	5.476	15,9	5.807	16,8
	No consta	5	4		1		0	
<b>Gràcia</b>		<b>121.430</b>	<b>78.331</b>	<b>64,5</b>	<b>19.351</b>	<b>15,9</b>	<b>23.748</b>	<b>19,6</b>
	33 Baix Guinardó	25.972	16.090	62,0	5.152	19,8	4.730	18,2
	34 Can Baró	8.984	5.478	61,0	2.039	22,7	1.467	16,3
	35 Guinardó	35.673	22.148	62,1	6.853	19,2	6.672	18,7
	36 Font d'en Fargues	9.495	6.737	71,0	1.937	20,4	821	8,6
	37 El Carmel	32.425	16.358	50,4	10.518	32,4	5.549	17,1
	38 La Teixonera	11.420	5.902	51,7	3.318	29,1	2.200	19,3
	39 Sant Genís dels Agudells	6.977	3.777	54,1	2.010	28,8	1.190	17,1
	40 Montbau	5.191	3.145	60,6	1.282	24,7	764	14,7
	41 Vall d'Hebron	5.580	3.192	57,2	1.596	28,6	792	14,2
	42 La Clota	472	263	55,7	96	20,3	113	23,9
	43 Horta	27.312	16.595	60,8	6.541	23,9	4.176	15,3
	No consta	11	9		1		1	
<b>Horta-Guinardó</b>		<b>169.512</b>	<b>99.694</b>	<b>58,8</b>	<b>41.343</b>	<b>24,4</b>	<b>28.475</b>	<b>16,8</b>
	44 Vilapicina i la Torre Llobeta	25.515	14.609	57,3	6.411	25,1	4.495	17,6
	45 Porta	24.909	12.668	50,9	7.037	28,3	5.204	20,9
	46 Turó de la Peira	15.270	7.060	46,2	3.685	24,1	4.525	29,6
	47 Can Peguera	2.249	1.620	72,0	463	20,6	166	7,4
	48 La Guineueta	15.294	8.879	58,1	4.654	30,4	1.761	11,5
	49 Canyelles	7.170	4.261	59,4	2.389	33,3	520	7,3
	50 Les Roquetes	16.050	7.588	47,3	4.359	27,2	4.103	25,6
	51 Verdun	12.396	6.093	49,2	3.663	29,5	2.640	21,3
	52 Prosperitat	26.594	13.085	49,2	8.503	32,0	5.006	18,8
	53 Trinitat Nova	7.682	4.192	54,6	1.690	22,0	1.800	23,4
	54 Torre Baró	2.193	1.287	58,7	601	27,4	305	13,9
	55 Ciutat Meridiana	10.832	3.893	35,9	2.590	23,9	4.349	40,1
	56 Vallbona	1.381	832	60,2	354	25,6	195	14,1
	No consta	13	12		1		0	
<b>Nou Barris</b>		<b>167.548</b>	<b>86.079</b>	<b>51,4</b>	<b>46.400</b>	<b>27,7</b>	<b>35.069</b>	<b>20,9</b>
	57 Trinitat Vella	10.372	4.165	40,2	2.171	20,9	4.036	38,9
	58 Baró de Viver	2.343	1.708	72,9	412	17,6	223	9,5
	59 Bon Pastor	13.374	7.865	58,8	2.418	18,1	3.091	23,1
	60 Sant Andreu	55.902	37.015	66,2	12.586	22,5	6.301	11,3
	61 Sagrera	29.136	16.577	56,9	7.170	24,6	5.389	18,5
	62 Congrés i els Indians	14.063	8.748	62,2	2.779	19,8	2.536	18,0
	63 Navas	21.758	13.329	61,3	4.376	20,1	4.053	18,6
	No consta	8	6		2		0	
<b>Sant Andreu</b>		<b>146.956</b>	<b>89.413</b>	<b>60,8</b>	<b>31.914</b>	<b>21,7</b>	<b>25.629</b>	<b>17,4</b>
	64 Camp de l'Arpa del Clot	37.957	23.441	61,8	6.903	18,2	7.613	20,1
	65 Clot	27.114	16.803	62,0	5.409	19,9	4.902	18,1
	66 Parc i la Llacuna del Poblenou	13.772	7.598	55,2	2.924	21,2	3.250	23,6
	67 Vila Olímpica del Poblenou	9.191	5.666	61,6	1.557	16,9	1.968	21,4
	68 el Poblenou	32.208	21.124	65,6	4.801	14,9	6.283	19,5
	69 Diagonal Mar i el Front Marítim del Poblenou	12.289	7.661	62,3	2.249	18,3	2.379	19,4
	70 Besòs i el Maresme	23.998	11.184	46,6	5.440	22,7	7.374	30,7
	71 Provençals del Poblenou	19.732	12.188	61,8	4.200	21,3	3.344	16,9
	72 Sant Martí de Provençals	26.178	15.424	58,9	6.985	26,7	3.769	14,4
	73 Vermeda i la Pau	29.131	15.719	54,0	9.238	31,7	4.174	14,3
	No consta	14	10		4		0	
<b>Sant Martí</b>		<b>231.584</b>	<b>136.818</b>	<b>59,1</b>	<b>49.710</b>	<b>21,5</b>	<b>45.056</b>	<b>19,5</b>
<b>Barcelona</b>		<b>1.615.985</b>	<b>952.766</b>	<b>59,0</b>	<b>315.051</b>	<b>19,5</b>	<b>348.168</b>	<b>21,5</b>

Font: Padró Municipal d'Habitants a 30.06.2011. Departament d'Estadística. Ajuntament de Barcelona.





## Lloc naixement. Dones. 2011

Districte	Barri	Població			Resta		Estranger		
		Total	Catalunya	%	d'Espanya	%		%	
	1 Raval	22.068	7.885	35,7	3.265	14,8	10.918	49,5	
	2 Barri Gòtic	7.773	3.210	41,3	1.380	17,8	3.183	40,9	
	3 Barceloneta	7.907	4.063	51,4	1.473	18,6	2.371	30,0	
	4 Sant Pere, Santa Caterina i la Ribera	11.337	4.843	42,7	2.135	18,8	4.359	38,4	
	No consta	4	2		2		0		
<b>Ciutat Vella</b>		<b>49.089</b>	<b>20.003</b>	<b>40,7</b>	<b>8.255</b>	<b>16,8</b>	<b>20.831</b>	<b>42,4</b>	
	5 Fort Pienc	16.991	9.790	57,6	3.323	19,6	3.878	22,8	
	6 Sagrada Família	28.132	16.486	58,6	5.532	19,7	6.114	21,7	
	7 Dreta de l'Eixample	23.504	14.492	61,7	3.836	16,3	5.176	22,0	
	8 Antiga Esquerra de l'Eixample	22.566	13.609	60,3	3.700	16,4	5.257	23,3	
	9 Nova Esquerra de l'Eixample	31.100	18.786	60,4	5.766	18,5	6.548	21,1	
	10 Sant Antoni	20.396	12.125	59,4	3.696	18,1	4.575	22,4	
	No consta	1	1		0		0		
	<b>Eixample</b>		<b>142.690</b>	<b>85.289</b>	<b>59,8</b>	<b>25.853</b>	<b>18,1</b>	<b>31.548</b>	<b>22,1</b>
		11 Poble Sec	20.730	10.352	49,9	3.716	17,9	6.662	32,1
12 Marina del Prat Vermell		526	397	75,5	72	13,7	57	10,8	
13 Marina de Port		15.556	8.674	55,8	3.906	25,1	2.976	19,1	
14 Font de la Guatlla		5.405	2.904	53,7	1.299	24,0	1.202	22,2	
15 Hostafrancs		8.256	4.624	56,0	1.598	19,4	2.034	24,6	
16 La Bordeta		9.680	5.846	60,4	2.186	22,6	1.648	17,0	
17 Sants - Badal		12.930	7.187	55,6	2.981	23,1	2.762	21,4	
18 Sants		21.713	13.228	60,9	3.906	18,0	4.579	21,1	
No consta		1	1		0		0		
<b>Sants-Montjuïc</b>			<b>94.797</b>	<b>53.213</b>	<b>56,1</b>	<b>19.664</b>	<b>20,7</b>	<b>21.920</b>	<b>23,1</b>
	19 Les Corts	24.844	16.162	65,1	4.875	19,6	3.807	15,3	
	20 La Maternitat i Sant Ramon	12.645	7.776	61,5	2.961	23,4	1.908	15,1	
	21 Pedralbes	6.235	3.925	63,0	963	15,4	1.347	21,6	
	No consta	0	0		0		0		
<b>Les Corts</b>		<b>43.724</b>	<b>27.863</b>	<b>63,7</b>	<b>8.799</b>	<b>20,1</b>	<b>7.062</b>	<b>16,2</b>	
	22 Vallvidrera, el Tibidabo i les Planes	2.273	1.593	70,1	326	14,3	354	15,6	
	23 Sarrià	13.010	9.280	71,3	1.668	12,8	2.062	15,8	
	24 Tres Torres	8.424	6.085	72,2	1.117	13,3	1.222	14,5	
	25 Sant Gervasi - la Bonanova	13.382	9.667	72,2	1.839	13,7	1.876	14,0	
	26 Sant Gervasi - Galvany	25.420	17.801	70,0	3.449	13,6	4.170	16,4	
	27 Putxet i el Farró	15.995	10.882	68,0	2.143	13,4	2.970	18,6	
	No consta	2	2		0		0		
	<b>Sarrià-Sant Gervasi</b>		<b>78.506</b>	<b>55.310</b>	<b>70,5</b>	<b>10.542</b>	<b>13,4</b>	<b>12.654</b>	<b>16,1</b>
	28 Vallcarca i els Penitents	8.297	5.172	62,3	1.646	19,8	1.479	17,8	
	29 El Coll	3.828	2.199	57,4	924	24,1	705	18,4	
	30 La Salut	7.142	4.694	65,7	1.310	18,3	1.138	15,9	
	31 Vila de Gràcia	27.530	17.128	62,2	4.488	16,3	5.914	21,5	
	32 Camp d'en Grassot i Gràcia Nova	18.659	12.330	66,1	3.278	17,6	3.051	16,4	
	No consta	2	1		1		0		
<b>Gràcia</b>		<b>65.458</b>	<b>41.524</b>	<b>63,4</b>	<b>11.647</b>	<b>17,8</b>	<b>12.287</b>	<b>18,8</b>	
	33 Baix Guinardó	14.018	8.346	59,5	3.151	22,5	2.521	18,0	
	34 Can Baró	4.758	2.795	58,7	1.196	25,1	767	16,1	
	35 Guinardó	19.168	11.536	60,2	4.007	20,9	3.625	18,9	
	36 Font d'en Fargues	4.965	3.419	68,9	1.122	22,6	424	8,5	
	37 El Carmel	16.816	8.086	48,1	5.895	35,1	2.835	16,9	
	38 La Teixonera	5.906	2.894	49,0	1.882	31,9	1.130	19,1	
	39 Sant Genís dels Agudells	3.664	1.837	50,1	1.211	33,1	616	16,8	
	40 Montbau	2.877	1.666	57,9	798	27,7	413	14,4	
	41 Vall d'Hebron	2.948	1.626	55,2	880	29,9	442	15,0	
	42 La Clota	236	127	53,8	56	23,7	53	22,5	
	43 Horta	14.185	8.516	60,0	3.801	26,8	1.868	13,2	
	No consta	5	5		0		0		
	<b>Horta-Guinardó</b>		<b>89.546</b>	<b>50.853</b>	<b>56,8</b>	<b>23.999</b>	<b>26,8</b>	<b>14.694</b>	<b>16,4</b>
		44 Vilapicina i la Torre Llobeta	13.757	7.602	55,3	3.718	27,0	2.437	17,7
		45 Porta	12.899	6.450	50,0	3.985	30,9	2.464	19,1
46 Turó de la Peira		8.164	3.564	43,7	2.225	27,3	2.375	29,1	
47 Can Peguera		1.190	808	67,9	282	23,7	100	8,4	
48 La Guineueta		8.085	4.471	55,3	2.675	33,1	939	11,6	
49 Canyelles		3.730	2.122	56,9	1.326	35,5	282	7,6	
50 Les Roquetes		8.162	3.739	45,8	2.377	29,1	2.046	25,1	
51 Verdun		6.586	3.081	46,8	2.094	31,8	1.411	21,4	
52 Prosperitat		13.797	6.532	47,3	4.739	34,3	2.526	18,3	
53 Trinitat Nova		4.014	2.127	53,0	1.033	25,7	854	21,3	
54 Torre Baró		1.078	626	58,1	301	27,9	151	14,0	
55 Ciutat Meridiana		5.255	1.896	36,1	1.430	27,2	1.929	36,7	
56 Vallbona		700	403	57,6	205	29,3	92	13,1	
No consta	8	8		0		0			
<b>Nou Barris</b>		<b>87.425</b>	<b>43.429</b>	<b>49,7</b>	<b>26.390</b>	<b>30,2</b>	<b>17.606</b>	<b>20,1</b>	
	57 Trinitat Vella	4.920	2.023	41,1	1.197	24,3	1.700	34,6	
	58 Baró de Viver	1.203	848	70,5	241	20,0	114	9,5	
	59 Bon Pastor	6.384	3.892	61,0	1.309	20,5	1.183	18,5	
	60 Sant Andreu	29.528	19.069	64,6	7.086	24,0	3.373	11,4	
	61 Sagrera	15.491	8.447	54,5	4.087	26,4	2.957	19,1	
	62 Congrés i els Indians	7.659	4.617	60,3	1.685	22,0	1.357	17,7	
	63 Navas	11.576	6.875	59,4	2.570	22,2	2.131	18,4	
	No consta	6	4		2		0		
<b>Sant Andreu</b>		<b>76.767</b>	<b>45.775</b>	<b>59,6</b>	<b>18.177</b>	<b>23,7</b>	<b>12.815</b>	<b>16,7</b>	
	64 Camp de l'Arpa del Clot	20.131	12.081	60,0	4.047	20,1	4.003	19,9	
	65 Clot	14.059	8.501	60,5	3.086	22,0	2.472	17,6	
	66 Parc i la Llacuna del Poblenou	7.222	3.900	54,0	1.673	23,2	1.649	22,8	
	67 Vila Olímpica del Poblenou	4.664	2.803	60,1	851	18,2	1.010	21,7	
	68 el Poblenou	16.457	10.818	65,7	2.665	16,2	2.974	18,1	
	69 Diagonal Mar i el Front Marítim del Poblenou	6.315	3.833	60,7	1.257	19,9	1.225	19,4	
	70 Besòs i el Maresme	11.475	5.608	48,9	3.091	26,9	2.776	24,2	
	71 Provençals del Poblenou	10.208	6.208	60,8	2.338	22,9	1.662	16,3	
	72 Sant Martí de Provençals	13.904	7.895	56,8	4.027	29,0	1.982	14,3	
	73 Verneda i la Pau	15.190	7.849	51,7	5.171	34,0	2.170	14,3	
No consta	9	6		3		0			
<b>Sant Martí</b>		<b>119.634</b>	<b>69.502</b>	<b>58,1</b>	<b>28.209</b>	<b>23,6</b>	<b>21.923</b>	<b>18,3</b>	
<b>Total general</b>		<b>847.636</b>	<b>492.761</b>	<b>58,1</b>	<b>181.535</b>	<b>21,4</b>	<b>173.340</b>	<b>20,4</b>	

Font: Padró Municipal d'Habitants a 30.06.2011. Departament d'Estadística. Ajuntament de Barcelona.



## Lloc naixement. Homes. 2011

Districte	Barri	Població			Resta			
		Total	Catalunya	%	d'Espanya	%	Estranger	%
	1 Raval	26.417	7.678	29,1	3.036	11,5	15.703	59,4
	2 Barri Gòtic	9.484	3.365	35,5	1.442	15,2	4.677	49,3
	3 Barceloneta	7.767	3.815	49,1	1.203	15,5	2.749	35,4
	4 Sant Pere, Santa Caterina i la Ribera	11.295	4.535	40,2	1.694	15,0	5.066	44,9
	No consta	4	4		0		0	
<b>Ciutat Vella</b>		<b>54.967</b>	<b>19.397</b>	<b>35,3</b>	<b>7.375</b>	<b>13,4</b>	<b>28.195</b>	<b>51,3</b>
	5 Fort Pienc	15.357	8.889	57,9	2.339	15,2	4.129	26,9
	6 Sagrada Família	23.868	14.733	61,7	3.713	15,6	5.422	22,7
	7 Dreta de l'Eixample	19.702	12.831	65,1	2.494	12,7	4.377	22,2
	8 Antiga Esquerra de l'Eixample	19.087	11.933	62,5	2.464	12,9	4.690	24,6
	9 Nova Esquerra de l'Eixample	26.559	16.959	63,9	3.907	14,7	5.693	21,4
	10 Sant Antoni	17.734	10.624	59,9	2.612	14,7	4.498	25,4
	No consta	0	0		0		0	
<b>Eixample</b>		<b>122.307</b>	<b>75.969</b>	<b>62,1</b>	<b>17.529</b>	<b>14,3</b>	<b>28.809</b>	<b>23,6</b>
	11 Poble Sec	19.974	9.537	47,7	2.886	14,4	7.551	37,8
	12 Marina del Prat Vermell	539	403	74,8	76	14,1	60	11,1
	13 Marina de Port	14.734	8.629	58,6	3.263	22,1	2.842	19,3
	14 Font de la Guatlla	4.817	2.717	56,4	992	20,6	1.108	23,0
	15 Hostafrancs	7.699	4.405	57,2	1.208	15,7	2.086	27,1
	16 La Bordeta	8.751	5.568	63,6	1.629	18,6	1.554	17,8
	17 Sants - Badal	11.501	6.694	58,2	2.256	19,6	2.551	22,2
	18 Sants	19.953	11.973	60,0	2.873	14,4	5.107	25,6
	No consta	6	3		1		2	
<b>Sants-Montjuïc</b>		<b>87.974</b>	<b>49.929</b>	<b>56,8</b>	<b>15.184</b>	<b>17,3</b>	<b>22.861</b>	<b>26,0</b>
	19 Les Corts	22.109	15.008	67,9	3.347	15,1	3.754	17,0
	20 La Maternitat i Sant Ramon	11.113	7.211	64,9	2.259	20,3	1.643	14,8
	21 Pedralbes	5.394	3.650	67,7	698	12,9	1.046	19,4
	No consta	0	0		0		0	
<b>Les Corts</b>		<b>38.616</b>	<b>25.869</b>	<b>67,0</b>	<b>6.304</b>	<b>16,3</b>	<b>6.443</b>	<b>16,7</b>
	22 Vallvidrera, el Tibidabo i les Planes	2.082	1.552	74,5	243	11,7	287	13,8
	23 Sarrià	11.143	8.484	76,1	1.106	9,9	1.553	13,9
	24 Tres Torres	7.276	5.691	78,2	820	11,3	765	10,5
	25 Sant Gervasi - la Bonanova	11.050	8.595	77,8	1.144	10,4	1.311	11,9
	26 Sant Gervasi - Galvany	20.787	15.725	75,6	2.132	10,3	2.930	14,1
	27 Putxet i el Farró	13.946	9.541	68,4	1.383	9,9	3.022	21,7
	No consta	1	1		0		0	
<b>Sarrià-Sant Gervasi</b>		<b>66.285</b>	<b>49.589</b>	<b>74,8</b>	<b>6.828</b>	<b>10,3</b>	<b>9.868</b>	<b>14,9</b>
	28 Vallcarca i els Penitents	7.099	4.878	68,7	1.033	14,6	1.188	16,7
	29 El Coll	3.468	2.177	62,8	650	18,7	641	18,5
	30 La Salut	6.057	4.226	69,8	854	14,1	977	16,1
	31 Vila de Gràcia	23.507	14.639	62,3	2.969	12,6	5.899	25,1
	32 Camp d'en Grassot i Gràcia Nova	15.838	10.884	68,7	2.198	13,9	2.756	17,4
	No consta	3	3		0		0	
<b>Gràcia</b>		<b>55.972</b>	<b>36.807</b>	<b>65,8</b>	<b>7.704</b>	<b>13,8</b>	<b>11.461</b>	<b>20,5</b>
	33 Baix Guinardó	11.954	7.744	64,8	2.001	16,7	2.209	18,5
	34 Can Baró	4.226	2.683	63,5	843	19,9	700	16,6
	35 Guinardó	16.505	10.612	64,3	2.846	17,2	3.047	18,5
	36 Font d'en Fargues	4.530	3.318	73,2	815	18,0	397	8,8
	37 El Carmel	15.609	8.272	53,0	4.623	29,6	2.714	17,4
	38 La Teixonera	5.514	3.008	54,6	1.436	26,0	1.070	19,4
	39 Sant Genís dels Agudells	3.313	1.940	58,6	799	24,1	574	17,3
	40 Montbau	2.314	1.479	63,9	484	20,9	351	15,2
	41 Vall d'Hebron	2.632	1.566	59,5	716	27,2	350	13,3
	42 La Clota	236	136	57,6	40	16,9	60	25,4
	43 Horta	13.127	8.079	61,5	2.740	20,9	2.308	17,6
	No consta	6	4		1		1	
<b>Horta-Guinardó</b>		<b>79.966</b>	<b>48.841</b>	<b>61,1</b>	<b>17.344</b>	<b>21,7</b>	<b>13.781</b>	<b>17,2</b>
	44 Vilapicina i la Torre Llobeta	11.758	7.007	59,6	2.693	22,9	2.058	17,5
	45 Porta	12.010	6.218	51,8	3.052	25,4	2.740	22,8
	46 Turó de la Peira	7.106	3.496	49,2	1.460	20,5	2.150	30,3
	47 Can Peguera	1.059	812	76,7	181	17,1	66	6,2
	48 La Guineueta	7.209	4.408	61,1	1.979	27,5	822	11,4
	49 Canyelles	3.440	2.139	62,2	1.063	30,9	238	6,9
	50 Les Roquetes	7.888	3.849	48,8	1.982	25,1	2.057	26,1
	51 Verdun	5.810	3.012	51,8	1.569	27,0	1.229	21,2
	52 Prosperitat	12.797	6.553	51,2	3.764	29,4	2.480	19,4
	53 Trinitat Nova	3.668	2.065	56,3	657	17,9	946	25,8
	54 Torre Baró	1.115	661	59,3	300	26,9	154	13,8
	55 Ciutat Meridiana	5.577	1.997	35,8	1.160	20,8	2.420	43,4
	56 Vallbona	681	429	63,0	149	21,9	103	15,1
	No consta	5	4		1		0	
<b>Nou Barris</b>		<b>80.123</b>	<b>42.650</b>	<b>53,2</b>	<b>20.010</b>	<b>25,0</b>	<b>17.463</b>	<b>21,8</b>
	57 Trinitat Vella	5.452	2.142	39,3	974	17,9	2.336	42,8
	58 Baró de Viver	1.140	860	75,4	171	15,0	109	9,6
	59 Bon Pastor	6.990	3.973	56,8	1.109	15,9	1.908	27,3
	60 Sant Andreu	26.374	17.946	68,0	5.500	20,9	2.928	11,1
	61 Sagrera	13.645	8.130	59,6	3.083	22,6	2.432	17,8
	62 Congrés i els Indians	6.404	4.131	64,5	1.094	17,1	1.179	18,4
	63 Navas	10.182	6.454	63,4	1.806	17,7	1.922	18,9
	No consta	2	2		0		0	
<b>Sant Andreu</b>		<b>70.189</b>	<b>43.638</b>	<b>62,2</b>	<b>13.737</b>	<b>19,6</b>	<b>12.814</b>	<b>18,3</b>
	64 Camp de l'Arpa del Clot	17.826	11.360	63,7	2.856	16,0	3.610	20,3
	65 Clot	13.055	8.302	63,6	2.323	17,8	2.430	18,6
	66 Parc i la Llacuna del Poblenou	6.550	3.698	56,5	1.251	19,1	1.601	24,4
	67 Vila Olímpica del Poblenou	4.527	2.863	63,2	706	15,6	958	21,2
	68 el Poblenou	15.751	10.306	65,4	2.136	13,6	3.309	21,0
	69 Diagonal Mar i el Front Marítim del Poblenou	5.974	3.828	64,1	992	16,6	1.154	19,3
	70 Besòs i el Maresme	12.523	5.576	44,5	2.349	18,8	4.598	36,7
	71 Provençals del Poblenou	9.524	5.980	62,8	1.862	19,6	1.682	17,7
	72 Sant Martí de Provençals	12.274	7.529	61,3	2.958	24,1	1.787	14,6
	73 Verneda i la Pau	13.941	7.870	56,5	4.067	29,2	2.004	14,4
	No consta	5	4		1		0	
<b>Sant Martí</b>		<b>111.950</b>	<b>67.316</b>	<b>60,1</b>	<b>21.501</b>	<b>19,2</b>	<b>23.133</b>	<b>20,7</b>
<b>Barcelona</b>		<b>768.349</b>	<b>460.005</b>	<b>59,9</b>	<b>133.516</b>	<b>17,4</b>	<b>174.828</b>	<b>22,8</b>

Font: Padró Municipal d'Habitants a 30.06.2011. Departament d'Estadística. Ajuntament de Barcelona.



# Nacionalitat. 2011



Districte	Barri	Població Total	Població de nacionalitat estrangera	Població de nacionalitat estrangera/Població total
	1 Raval	48.485	23.566	48,6
	2 Barri Gòtic	17.257	7.002	40,6
	3 Barceloneta	15.674	4.488	28,6
	4 Sant Pere, Santa Caterina i la Ribera	22.632	8.223	36,3
	No consta	8	0	
<b>Ciutat Vella</b>		<b>104.056</b>	<b>43.279</b>	<b>41,6</b>
	5 Fort Pienc	32.348	6.750	20,9
	6 Sagrada Família	52.000	8.878	17,1
	7 Dreta de l'Eixample	43.206	7.579	17,5
	8 Antiga Esquerra de l'Eixample	41.653	7.822	18,8
	9 Nova Esquerra de l'Eixample	57.659	9.297	16,1
	10 Sant Antoni	38.130	7.152	18,8
No consta	1	0		
<b>Eixample</b>		<b>264.997</b>	<b>47.478</b>	<b>17,9</b>
	11 Poble Sec	40.704	11.878	29,2
	12 Marina del Prat Vermell	1.065	86	8,1
	13 Marina de Port	30.290	4.378	14,5
	14 Font de la Guatlla	10.222	1.868	18,3
	15 Hostafrancs	15.955	3.462	21,7
	16 La Bordeta	18.431	2.553	13,9
	17 Sants - Badal	24.431	4.304	17,6
	18 Sants	41.666	7.962	19,1
	No consta	7	2	
<b>Sants-Montjuïc</b>		<b>182.771</b>	<b>36.493</b>	<b>20,0</b>
	19 Les Corts	46.953	5.783	12,3
	20 La Maternitat i Sant Ramon	23.758	2.589	10,9
	21 Pedralbes	11.629	1.827	15,7
	No consta	0	0	
<b>Les Corts</b>		<b>82.340</b>	<b>10.199</b>	<b>12,4</b>
	22 Vallvidrera, el Tibidabo i les Planes	4.355	462	10,6
	23 Sarrià	24.153	2.770	11,5
	24 Tres Torres	15.700	1.417	9,0
	25 Sant Gervasi - la Bonanova	24.432	2.240	9,2
	26 Sant Gervasi - Galvany	46.207	4.974	10,8
	27 Putxet i el Farró	29.941	4.653	15,5
	No consta	3	0	
	<b>Sarrià-Sant Gervasi</b>		<b>144.791</b>	<b>16.516</b>
	28 Vallcarca i els Penitents	15.396	1.984	12,9
	29 El Coll	7.296	1.072	14,7
	30 La Salut	13.199	1.611	12,2
	31 Vila de Gràcia	51.037	9.812	19,2
	32 Camp d'en Grassot i Gràcia Nova	34.497	4.555	13,2
	No consta	5	0	
<b>Gràcia</b>		<b>121.430</b>	<b>19.034</b>	<b>15,7</b>
	33 Baix Guinardó	25.972	3.609	13,9
	34 Can Baró	8.984	1.189	13,2
	35 Guinardó	35.673	5.128	14,4
	36 Font d'en Fargues	9.495	584	6,2
	37 El Carmel	32.425	4.476	13,8
	38 La Teixonera	11.420	1.736	15,2
	39 Sant Genís dels Agudells	6.977	853	12,2
	40 Montbau	5.191	589	11,3
	41 Vall d'Hebron	5.580	554	9,9
	42 La Clota	472	113	23,9
	43 Horta	27.312	3.442	12,6
	No consta	11	0	
	<b>Horta-Guinardó</b>		<b>169.512</b>	<b>22.273</b>
	44 Vilapicina i la Torre Llobeta	25.515	3.368	13,2
	45 Porta	24.909	4.216	16,9
	46 Turó de la Peira	15.270	3.557	23,3
	47 Can Peguera	2.249	101	4,5
	48 La Guineueta	15.294	1.261	8,2
	49 Canyelles	7.170	353	4,9
	50 Les Roquetes	16.050	3.497	21,8
	51 Verdun	12.396	2.191	17,7
	52 Prosperitat	26.594	4.096	15,4
	53 Trinitat Nova	7.682	1.460	19,0
	54 Torre Baró	2.193	243	11,1
	55 Ciutat Meridiana	10.832	3.815	35,2
	56 Vallbona	1.381	181	13,1
	No consta	13	0	
<b>Nou Barris</b>		<b>167.548</b>	<b>28.339</b>	<b>16,9</b>
	57 Trinitat Vella	10.372	3.514	33,9
	58 Baró de Viver	2.343	165	7,0
	59 Bon Pastor	13.374	2.736	20,5
	60 Sant Andreu	55.902	4.511	8,1
	61 Sagrera	29.136	3.880	13,3
	62 Congrés i els Indians	14.063	1.976	14,1
	63 Navas	21.758	3.097	14,2
	No consta	8	0	
<b>Sant Andreu</b>		<b>146.956</b>	<b>19.879</b>	<b>13,5</b>
	64 Camp de l'Arpa del Clot	37.957	5.773	15,2
	65 Clot	27.114	3.815	14,1
	66 Parc i la Llacuna del Poblenou	13.772	2.681	19,5
	67 Vila Olímpica del Poblenou	9.191	1.562	17,0
	68 el Poblenou	32.208	5.202	16,2
	69 Diagonal Mar i el Front Marítim del Poblenou	12.289	1.944	15,8
	70 Besòs i el Maresme	23.998	6.627	27,6
	71 Provençals del Poblenou	19.732	2.642	13,4
	72 Sant Martí de Provençals	26.178	2.858	10,9
	73 Vereda i la Pau	29.131	3.136	10,8
No consta	14	0		
<b>Sant Martí</b>		<b>231.584</b>	<b>36.240</b>	<b>15,6</b>
<b>Barcelona</b>		<b>1.615.985</b>	<b>279.730</b>	<b>17,3</b>

Font: Padró Municipal d'Habitants a 30.06.2011. Departament d'Estadística. Ajuntament de Barcelona.

# Nacionalitat. Dones. 2011



Districte	Barri	Població Total	Població de nacionalitat estrangera	Població de nacionalitat estrangera/Població total
	1 Raval	22.068	9.161	41,5
	2 Barri Gòtic	7.773	2.716	34,9
	3 Barceloneta	7.907	2.042	25,8
	4 Sant Pere, Santa Caterina i la Ribera	11.337	3.727	32,9
	No consta	4	0	
<b>Ciutat Vella</b>		<b>49.089</b>	<b>17.646</b>	<b>35,9</b>
	5 Fort Pienc	16.991	3.125	18,4
	6 Sagrada Família	28.132	4.559	16,2
	7 Dreta de l'Eixample	23.504	3.998	17,0
	8 Antiga Esquerra de l'Eixample	22.566	4.008	17,8
	9 Nova Esquerra de l'Eixample	31.100	4.859	15,6
	10 Sant Antoni	20.396	3.473	17,0
No consta	1	0		
<b>Eixample</b>		<b>142.690</b>	<b>24.022</b>	<b>16,8</b>
	11 Poble Sec	20.730	5.317	25,6
	12 Marina del Prat Vermell	526	39	7,4
	13 Marina de Port	15.556	2.109	13,6
	14 Font de la Guatlla	5.405	939	17,4
	15 Hostafrancs	8.256	1.658	20,1
	16 La Bordeta	9.680	1.257	13,0
	17 Sants - Badal	12.930	2.143	16,6
	18 Sants	21.713	3.567	16,4
	No consta	1	0	
<b>Sants-Montjuïc</b>		<b>94.797</b>	<b>17.029</b>	<b>18,0</b>
	19 Les Corts	24.844	2.746	11,1
	20 La Maternitat i Sant Ramon	12.645	1.361	10,8
	21 Pedralbes	6.235	991	15,9
	No consta	0	0	
<b>Les Corts</b>		<b>43.724</b>	<b>5.098</b>	<b>11,7</b>
	22 Vallvidrera, el Tibidabo i les Planes	2.273	241	10,6
	23 Sarrià	13.010	1.488	11,4
	24 Tres Torres	8.424	854	10,1
	25 Sant Gervasi - la Bonanova	13.382	1.288	9,6
	26 Sant Gervasi - Galvany	25.420	2.847	11,2
	27 Putxet i el Farró	15.995	2.134	13,3
	No consta	2	0	
<b>Sarrià-Sant Gervasi</b>		<b>78.506</b>	<b>8.852</b>	<b>11,3</b>
	28 Vallcarca i els Penitents	8.297	1.072	12,9
	29 El Coll	3.828	534	13,9
	30 La Salut	7.142	836	11,7
	31 Vila de Gràcia	27.530	4.765	17,3
	32 Camp d'en Grassot i Gràcia Nova	18.659	2.336	12,5
No consta	2	0		
<b>Gràcia</b>		<b>65.458</b>	<b>9.543</b>	<b>14,6</b>
	33 Baix Guinardó	14.018	1.877	13,4
	34 Can Baró	4.758	594	12,5
	35 Guinardó	19.168	2.716	14,2
	36 Font d'en Fargues	4.965	302	6,1
	37 El Carmel	16.816	2.240	13,3
	38 La Teixonera	5.906	856	14,5
	39 Sant Genís dels Agudells	3.664	425	11,6
	40 Montbau	2.877	321	11,2
	41 Vall d'Hebron	2.948	301	10,2
	42 La Clota	236	50	21,2
	43 Horta	14.185	1.448	10,2
	No consta	5	0	
	<b>Horta-Guinardó</b>		<b>89.546</b>	<b>11.130</b>
	44 Vilapicina i la Torre Llobeta	13.757	1.749	12,7
	45 Porta	12.899	1.875	14,5
	46 Turó de la Peira	8.164	1.810	22,2
	47 Can Peguera	1.190	61	5,1
	48 La Guineueta	8.085	647	8,0
	49 Canyetes	3.730	195	5,2
	50 Roquetes	8.162	1.697	20,8
	51 Verdun	6.586	1.145	17,4
	52 Prosperitat	13.797	2.002	14,5
	53 Trinitat Nova	4.014	667	16,6
	54 Torre Baró	1.078	111	10,3
	55 Ciutat Meridiana	5.255	1.627	31,0
56 Vallbona	700	82	11,7	
No consta	8	0		
<b>Nou Barris</b>		<b>87.425</b>	<b>13.668</b>	<b>15,6</b>
	57 Trinitat Vella	4.920	1.413	28,7
	58 Baró de Viver	1.203	82	6,8
	59 Bon Pastor	6.384	1.003	15,7
	60 Sant Andreu	29.528	2.333	7,9
	61 Sagrera	15.491	2.063	13,3
	62 Congrés i els Indians	7.659	1.019	13,3
	63 Navas	11.576	1.542	13,3
No consta	6	0		
<b>Sant Andreu</b>		<b>76.767</b>	<b>9.455</b>	<b>12,3</b>
	64 Camp de l'Arpa del Clot	20.131	2.930	14,6
	65 Clot	14.059	1.843	13,1
	66 Parc i la Llacuna del Poblenou	7.222	1.333	18,5
	67 Vila Olímpica del Poblenou	4.664	776	16,6
	68 Poblenou	16.457	2.397	14,6
	69 Diagonal Mar i el Front Marítim del Poblenou	6.315	967	15,3
	70 Besòs i el Maresme	11.475	2.341	20,4
	71 Provençals del Poblenou	10.208	1.292	12,7
	72 Sant Martí de Provençals	13.904	1.456	10,5
73 La Verneda i la Pau	15.190	1.563	10,3	
No consta	9	0		
<b>Sant Martí</b>		<b>119.634</b>	<b>16.898</b>	<b>14,1</b>
<b>Barcelona</b>		<b>847.636</b>	<b>133.341</b>	<b>15,7</b>

Font: Padró Municipal d'Habitants a 30.06.2011. Departament d'Estadística. Ajuntament de Barcelona.

## Nacionalitat. Homes. 2011



Districte	Barri	Població Total	Població de nacionalitat estrangera	Població de nacionalitat estrangera/Població total	
	1 Raval	26.417	14.405	54,5	
	2 Barri Gòtic	9.484	4.286	45,2	
	3 Barceloneta	7.767	2.446	31,5	
	4 Sant Pere, Santa Caterina i la Ribera	11.295	4.496	39,8	
	No consta	4	0		
<b>Ciutat Vella</b>		<b>54.967</b>	<b>25.633</b>	<b>46,6</b>	
	5 Fort Pienc	15.357	3.625	23,6	
	6 Sagrada Família	23.868	4.319	18,1	
	7 Dreta de l'Eixample	19.702	3.581	18,2	
	8 Antiga Esquerra de l'Eixample	19.087	3.814	20,0	
	9 Nova Esquerra de l'Eixample	26.559	4.438	16,7	
	10 Sant Antoni	17.734	3.679	20,7	
No consta	0	0			
<b>Eixample</b>		<b>122.307</b>	<b>23.456</b>	<b>19,2</b>	
	11 Poble Sec	19.974	6.561	32,8	
	12 Marina del Prat Vermell	539	47	8,7	
	13 Marina de Port	14.734	2.269	15,4	
	14 Font de la Guatlla	4.817	929	19,3	
	15 Hostafrancs	7.699	1.804	23,4	
	16 La Bordeta	8.751	1.296	14,8	
	17 Sants - Badal	11.501	2.161	18,8	
	18 Sants	19.953	4.395	22,0	
	No consta	6	2		
<b>Sants-Montjuïc</b>		<b>87.974</b>	<b>19.464</b>	<b>22,1</b>	
	19 Les Corts	22.109	3.037	13,7	
	20 La Maternitat i Sant Ramon	11.113	1.228	11,1	
	21 Pedralbes	5.394	836	15,5	
	No consta	0	0		
<b>Les Corts</b>		<b>38.616</b>	<b>5.101</b>	<b>13,2</b>	
	22 Vallvidrera, el Tibidabo i les Planes	2.082	221	10,6	
	23 Sarrià	11.143	1.282	11,5	
	24 Tres Torres	7.276	563	7,7	
	25 Sant Gervasi - la Bonanova	11.050	952	8,6	
	26 Sant Gervasi - Galvany	20.787	2.127	10,2	
	27 Putxet i el Farró	13.946	2.519	18,1	
	No consta	1	0		
	<b>Sarrià-Sant Gervasi</b>		<b>66.285</b>	<b>7.664</b>	<b>11,6</b>
	28 Vallcarca i els Penitents	7.099	912	12,8	
	29 El Coll	3.468	538	15,5	
	30 La Salut	6.057	775	12,8	
	31 Vila de Gràcia	23.507	5.047	21,5	
	32 Camp d'en Grassot i Gràcia Nova	15.838	2.219	14,0	
	No consta	3	0		
<b>Gràcia</b>		<b>55.972</b>	<b>9.491</b>	<b>17,0</b>	
	33 Baix Guinardó	11.954	1.732	14,5	
	34 Can Baró	4.226	595	14,1	
	35 Guinardó	16.505	2.412	14,6	
	36 Font d'en Fargues	4.530	282	6,2	
	37 El Carmel	15.609	2.236	14,3	
	38 La Teixonera	5.514	880	16,0	
	39 Sant Genís dels Agudells	3.313	428	12,9	
	40 Montbau	2.314	268	11,6	
	41 Vall d'Hebron	2.632	253	9,6	
	42 La Clota	236	63	26,7	
	43 Horta	13.127	1.994	15,2	
	No consta	6	0		
	<b>Horta-Guinardó</b>		<b>79.966</b>	<b>11.143</b>	<b>13,9</b>
		44 Vilapicina i la Torre Llobeta	11.758	1.619	13,8
45 Porta		12.010	2.341	19,5	
46 Turó de la Peira		7.106	1.747	24,6	
47 Can Peguera		1.059	40	3,8	
48 La Guineueta		7.209	614	8,5	
49 Canyelles		3.440	158	4,6	
50 Les Roquetes		7.888	1.800	22,8	
51 Verdun		5.810	1.046	18,0	
52 Prosperitat		12.797	2.094	16,4	
53 Trinitat Nova		3.668	793	21,6	
54 Torre Baró		1.115	132	11,8	
55 Ciutat Meridiana		5.577	2.188	39,2	
56 Vallbona		681	99	14,5	
No consta	5	0			
<b>Nou Barris</b>		<b>80.123</b>	<b>14.671</b>	<b>18,3</b>	
	57 Trinitat Vella	5.452	2.101	38,5	
	58 Baró de Viver	1.140	83	7,3	
	59 Bon Pastor	6.990	1.733	24,8	
	60 Sant Andreu	26.374	2.178	8,3	
	61 Sagrera	13.645	1.817	13,3	
	62 Congrés i els Indians	6.404	957	14,9	
	63 Navas	10.182	1.555	15,3	
	No consta	2	0		
<b>Sant Andreu</b>		<b>70.189</b>	<b>10.424</b>	<b>14,9</b>	
	64 Camp de l'Arpa del Clot	17.826	2.843	15,9	
	65 Clot	13.055	1.972	15,1	
	66 Parc i la Llacuna del Poblenou	6.550	1.348	20,6	
	67 Vila Olímpica del Poblenou	4.527	786	17,4	
	68 el Poblenou	15.751	2.805	17,8	
	69 Diagonal Mar i el Front Marítim del Poblenou	5.974	977	16,4	
	70 Besòs i el Maresme	12.523	4.286	34,2	
	71 Provençals del Poblenou	9.524	1.350	14,2	
	72 Sant Martí de Provençals	12.274	1.402	11,4	
	73 Verneda i la Pau	13.941	1.573	11,3	
No consta	5	0			
<b>Sant Martí</b>		<b>111.950</b>	<b>19.342</b>	<b>17,3</b>	
<b>Barcelona</b>		<b>768.349</b>	<b>146.389</b>	<b>19,1</b>	

Font: Padró Municipal d'Habitants a 30.06.2011. Departament d'Estadística. Ajuntament de Barcelona.



## Nivell d'instrucció. 2011

Districte	Barri	Població de 16 i més	Sense estudis	Taxa sense estudis	Estudis universitaris/CFGS	Taxa universitaris/CFGS
	1 Raval	42.569	4.149	9,7	8.024	18,8
	2 Barri Gòtic	15.838	1.224	7,7	4.763	30,1
	3 Barceloneta	14.121	1.940	13,7	2.773	19,6
	4 Sant Pere, Santa Caterina i la Ribera	20.358	1.851	9,1	6.455	31,7
		6	1		0	
<b>Ciutat Vella</b>		<b>92.892</b>	<b>9.165</b>	<b>9,9</b>	<b>22.015</b>	<b>23,7</b>
	5 Fort Pienc	28.712	2.045	7,1	8.802	30,7
	6 Sagrada Família	46.670	3.582	7,7	13.532	29,0
	7 Dreta de l'Eixample	38.072	2.153	5,7	16.364	43,0
	8 Antiga Esquerra de l'Eixample	37.126	2.150	5,8	14.630	39,4
	9 Nova Esquerra de l'Eixample	51.535	3.417	6,6	17.223	33,4
	10 Sant Antoni	34.236	2.679	7,8	9.652	28,2
		1	0		0	
<b>Eixample</b>		<b>236.352</b>	<b>16.026</b>	<b>6,8</b>	<b>80.203</b>	<b>33,9</b>
	11 Poble Sec	35.930	3.730	10,4	6.888	19,2
	12 Marina del Prat Vermell	927	228	24,6	24	2,6
	13 Marina de Port	25.946	3.585	13,8	2.838	10,9
	14 Font de la Guatlla	9.127	857	9,4	2.065	22,6
	15 Hostafrancs	14.256	1.372	9,6	3.109	21,8
	16 La Bordeta	16.335	1.704	10,4	2.755	16,9
	17 Sants - Badal	21.845	2.347	10,7	4.072	18,6
	18 Sants	37.132	3.348	9,0	8.852	23,8
		7	1		0	
<b>Sants-Montjuïc</b>		<b>161.505</b>	<b>17.172</b>	<b>10,6</b>	<b>30.603</b>	<b>18,9</b>
	19 Les Corts	41.675	2.989	7,2	14.335	34,4
	20 La Maternitat i Sant Ramon	21.081	1.796	8,5	6.638	31,5
	21 Pedralbes	9.962	564	5,7	4.443	44,6
		0	0		0	
<b>Les Corts</b>		<b>72.718</b>	<b>5.349</b>	<b>7,4</b>	<b>25.416</b>	<b>35,0</b>
	22 Vallvidrera, el Tibidabo i les Planes	3.525	290	8,2	1.281	36,3
	23 Sarrià	19.860	1.266	6,4	8.979	45,2
	24 Tres Torres	12.920	747	5,8	6.049	46,8
	25 Sant Gervasi - la Bonanova	20.613	1.174	5,7	9.156	44,4
	26 Sant Gervasi - Galvany	39.420	2.125	5,4	17.776	45,1
	27 Putxet i el Farró	25.876	1.403	5,4	10.929	42,2
		3	0		1	
<b>Sarrià-Sant Gervasi</b>		<b>122.217</b>	<b>7.005</b>	<b>5,7</b>	<b>54.171</b>	<b>44,3</b>
	28 Vallcarca i els Penitents	13.366	949	7,1	4.515	33,8
	29 El Coll	6.333	606	9,6	1.590	25,1
	30 La Salut	11.676	882	7,6	3.917	33,5
	31 Vila de Gràcia	45.703	3.087	6,8	16.583	36,3
	32 Camp d'en Grassot i Gràcia Nova	30.600	2.168	7,1	10.007	32,7
		5	0		1	
<b>Gràcia</b>		<b>107.683</b>	<b>7.692</b>	<b>7,1</b>	<b>36.613</b>	<b>34,0</b>
	33 Baix Guinardó	23.148	2.106	9,1	5.783	25,0
	34 Can Baró	7.934	968	12,2	1.555	19,6
	35 Guinardó	31.385	2.731	8,7	7.261	23,1
	36 Font d'en Fargues	8.126	749	9,2	2.036	25,1
	37 El Carmel	28.161	5.131	18,2	2.532	9,0
	38 La Teixonera	9.940	1.549	15,6	1.174	11,8
	39 Sant Genís dels Agudells	6.196	950	15,3	921	14,9
	40 Montbau	4.554	627	13,8	910	20,0
	41 Vall d'Hebron	4.880	480	9,8	1.204	24,7
	42 La Clota	404	57	14,1	65	16,1
	43 Horta	24.184	3.169	13,1	4.110	17,0
		10	1		5	
<b>Horta-Guinardó</b>		<b>148.922</b>	<b>18.518</b>	<b>12,4</b>	<b>27.556</b>	<b>18,5</b>
	44 Vilapicina i la Torre Llobeta	22.562	2.691	11,9	3.749	16,6
	45 Porta	22.079	3.167	14,3	2.744	12,4
	46 Turó de la Peira	13.345	2.035	15,2	1.376	10,3
	47 Can Peguera	1.967	398	20,2	103	5,2
	48 La Guineueta	13.494	1.920	14,2	1.745	12,9
	49 Canyelles	6.350	1.093	17,2	526	8,3
	50 Les Roquetes	13.706	2.796	20,4	815	5,9
	51 Verdun	10.835	1.974	18,2	844	7,8
	52 Prosperitat	23.182	4.347	18,8	1.966	8,5
	53 Trinitat Nova	6.565	1.289	19,6	352	5,4
	54 Torre Baró	1.805	463	25,7	71	3,9
	55 Ciutat Meridiana	9.146	1.483	16,2	403	4,4
	56 Vallbona	1.134	221	19,5	70	6,2
		9	0		1	
<b>Nou Barris</b>		<b>146.179</b>	<b>23.877</b>	<b>16,3</b>	<b>14.765</b>	<b>10,1</b>
	57 Trinitat Vella	8.723	1.358	15,6	636	7,3
	58 Baró de Viver	1.935	403	20,8	82	4,2
	59 Bon Pastor	11.191	1.524	13,6	1.126	10,1
	60 Sant Andreu	48.746	4.891	10,0	9.195	18,9
	61 Sagrera	25.807	2.566	9,9	4.558	17,7
	62 Congrés i els Indians	12.380	1.316	10,6	2.387	19,3
	63 Navas	19.177	1.779	9,3	3.832	20,0
		7	1		0	
<b>Sant Andreu</b>		<b>127.966</b>	<b>13.838</b>	<b>10,8</b>	<b>21.816</b>	<b>17,0</b>
	64 Camp de l'Arpa del Clot	33.866	2.945	8,7	7.810	23,1
	65 Clot	23.510	2.237	9,5	4.855	20,7
	66 Parc i la Llacuna del Poblenou	12.247	1.047	8,5	3.241	26,5
	67 Vila Olímpica del Poblenou	7.458	480	6,4	3.719	49,9
	68 el Poblenou	27.229	2.618	9,6	6.817	25,0
	69 Diagonal Mar i el Front Marítim del Poblenou	10.053	797	7,9	3.658	36,4
	70 Besòs i el Maresme	20.873	3.585	17,2	1.617	7,7
	71 Provençals del Poblenou	17.143	2.060	12,0	3.019	17,6
	72 Sant Martí de Provençals	23.075	2.966	12,9	3.201	13,9
	73 Verneda i la Pau	25.672	4.182	16,3	2.519	9,8
		14	1		0	
<b>Sant Martí</b>		<b>201.140</b>	<b>22.918</b>	<b>11,4</b>	<b>40.456</b>	<b>20,1</b>
<b>Barcelona</b>		<b>1.417.574</b>	<b>141.560</b>	<b>10,0</b>	<b>353.614</b>	<b>24,9</b>

CFGS: Cicles formatius de grau superior

Font: Padró Municipal d'Habitants a 30.06.2011. Departament d'Estadística. Ajuntament de Barcelona.

Nota: població classificada de 16 anys i més.



## Nivell d'instrucció. Dones. 2011

Districte	Barri	Població de 16 i més	Sense estudis	Taxa sense estudis	Estudis universitaris/CFGS	Taxa universitaris/CFGS
	1 Raval	19.236	2.268	11,8	4.117	21,4
	2 Barri Gòtic	7.102	645	9,1	2.423	34,1
	3 Barceloneta	7.168	1.186	16,5	1.491	20,8
	4 Sant Pere, Santa Caterina i la Ribera	10.212	1.091	10,7	3.461	33,9
		3	0		0	
<b>Ciutat Vella</b>		<b>43.721</b>	<b>5.190</b>	<b>11,9</b>	<b>11.492</b>	<b>26,3</b>
	5 Fort Pienc	15.208	1.173	7,7	4.694	30,9
	6 Sagrada Família	25.564	2.184	8,5	7.422	29,0
	7 Dreta de l'Eixample	21.045	1.274	6,1	8.632	41,0
	8 Antiga Esquerra de l'Eixample	20.386	1.293	6,3	7.708	37,8
	9 Nova Esquerra de l'Eixample	28.098	2.088	7,4	9.117	32,4
	10 Sant Antoni	18.468	1.681	9,1	5.157	27,9
		1	0		0	
<b>Eixample</b>		<b>128.770</b>	<b>9.693</b>	<b>7,5</b>	<b>42.730</b>	<b>33,2</b>
	11 Poble Sec	18.403	2.266	12,3	3.780	20,5
	12 Marina del Prat Vermell	460	128	27,8	13	2,8
	13 Marina de Port	13.443	2.069	15,4	1.603	11,9
	14 Font de la Guatlla	4.875	525	10,8	1.132	23,2
	15 Hostafrancs	7.437	828	11,1	1.661	22,3
	16 La Bordeta	8.684	1.018	11,7	1.542	17,8
	17 Sants - Badal	11.661	1.404	12,0	2.267	19,4
	18 Sants	19.552	1.986	10,2	4.931	25,2
		1	0		0	
<b>Sants-Montjuïc</b>		<b>84.516</b>	<b>10.224</b>	<b>12,1</b>	<b>16.929</b>	<b>20,0</b>
	19 Les Corts	22.270	1.730	7,8	7.292	32,7
	20 La Maternitat i Sant Ramon	11.365	1.058	9,3	3.394	29,9
	21 Pedralbes	5.399	292	5,4	2.105	39,0
		0	0		0	
<b>Les Corts</b>		<b>39.034</b>	<b>3.080</b>	<b>7,9</b>	<b>12.791</b>	<b>32,8</b>
	22 Vallvidrera, el Tibidabo i les Planes	1.853	167	9,0	668	36,0
	23 Sarrià	10.938	732	6,7	4.653	42,5
	24 Tres Torres	7.086	405	5,7	2.941	41,5
	25 Sant Gervasi - la Bonanova	11.462	671	5,9	4.652	40,6
	26 Sant Gervasi - Galvany	22.095	1.181	5,3	8.942	40,5
	27 Putxet i el Farró	13.956	782	5,6	5.770	41,3
		2	0		1	
<b>Sarrià-Sant Gervasi</b>		<b>67.392</b>	<b>3.938</b>	<b>5,8</b>	<b>27.627</b>	<b>41,0</b>
	28 Vallcarca i els Penitents	7.317	595	8,1	2.456	33,6
	29 El Coll	3.370	364	10,8	869	25,8
	30 La Salut	6.416	505	7,9	2.153	33,6
	31 Vila de Gràcia	24.990	1.899	7,6	9.441	37,8
	32 Camp d'en Grassot i Gràcia Nova	16.768	1.306	7,8	5.517	32,9
		2	0		1	
<b>Gràcia</b>		<b>58.863</b>	<b>4.669</b>	<b>7,9</b>	<b>20.437</b>	<b>34,7</b>
	33 Baix Guinardó	12.700	1.306	10,3	3.224	25,4
	34 Can Baró	4.243	595	14,0	873	20,6
	35 Guinardó	17.047	1.658	9,7	4.031	23,6
	36 Font d'en Fargues	4.298	423	9,8	1.091	25,4
	37 El Carmel	14.717	3.030	20,6	1.441	9,8
	38 La Teixonera	5.159	906	17,6	684	13,3
	39 Sant Genís dels Agudells	3.289	578	17,6	519	15,8
	40 Montbau	2.555	414	16,2	527	20,6
	41 Vall d'Hebron	2.591	271	10,5	683	26,4
	42 La Clota	210	36	17,1	45	21,4
	43 Horta	12.683	1.875	14,8	2.384	18,8
		4	0		3	
<b>Horta-Guinardó</b>		<b>79.496</b>	<b>11.092</b>	<b>14,0</b>	<b>15.505</b>	<b>19,5</b>
	44 Vilapicina i la Torre Llobeta	12.291	1.633	13,3	2.178	17,7
	45 Porta	11.505	1.864	16,2	1.610	14,0
	46 Turó de la Peira	7.207	1.260	17,5	794	11,0
	47 Can Peguera	1.060	246	23,2	64	6,0
	48 La Guineueta	7.212	1.156	16,0	985	13,7
	49 Canyelles	3.343	632	18,9	311	9,3
	50 Les Roquetes	7.036	1.645	23,4	488	6,9
	51 Verdun	5.815	1.202	20,7	499	8,6
	52 Prosperitat	12.146	2.619	21,6	1.150	9,5
	53 Trinitat Nova	3.446	819	23,8	200	5,8
	54 Torre Baró	884	255	28,8	40	4,5
	55 Ciutat Meridiana	4.413	817	18,5	231	5,2
	56 Vallbona	579	134	23,1	40	6,9
		6	0		1	
<b>Nou Barris</b>		<b>76.943</b>	<b>14.282</b>	<b>18,6</b>	<b>8.591</b>	<b>11,2</b>
	57 Trinitat Vella	4.104	754	18,4	374	9,1
	58 Baró de Viver	1.001	254	25,4	41	4,1
	59 Bon Pastor	5.327	843	15,8	639	12,0
	60 Sant Andreu	25.994	2.899	11,2	5.338	20,5
	61 Sagrera	13.876	1.532	11,0	2.568	18,5
	62 Congrés i els Indians	6.787	832	12,3	1.370	20,2
	63 Navas	10.344	1.086	10,5	2.091	20,2
		5	1		0	
<b>Sant Andreu</b>		<b>67.438</b>	<b>8.201</b>	<b>12,2</b>	<b>12.421</b>	<b>18,4</b>
	64 Camp de l'Arpa del Clot	18.161	1.809	10,0	4.272	23,5
	65 Clot	12.324	1.322	10,7	2.679	21,7
	66 Parc i la Llacuna del Poblenou	6.479	617	9,5	1.766	27,3
	67 Vila Olímpica del Poblenou	3.829	255	6,7	1.892	49,4
	68 el Poblenou	14.076	1.572	11,2	3.681	26,2
	69 Diagonal Mar i el Front Marítim del Poblenou	5.223	494	9,5	1.917	36,7
	70 Besòs i el Maresme	9.949	2.071	20,8	887	8,9
	71 Provençals del Poblenou	8.910	1.217	13,7	1.650	18,5
	72 Sant Martí de Provençals	12.369	1.852	15,0	1.780	14,4
	73 Verneda i la Pau	13.524	2.516	18,6	1.446	10,7
		9	1		0	
<b>Sant Martí</b>		<b>104.853</b>	<b>13.726</b>	<b>13,1</b>	<b>21.970</b>	<b>21,0</b>
<b>Barcelona</b>		<b>751.026</b>	<b>84.095</b>	<b>11,2</b>	<b>190.493</b>	<b>25,4</b>

CFGS: Cicles formatius de grau superior  
 Font: Padró Municipal d'Habitants a 30.06.2011. Departament d'Estadística. Ajuntament de Barcelona.  
 Nota: població classificada de 16 anys i més.



## Nivell d'instrucció. Homes. 2011

Districte	Barri	Població de 16 i més	Sense estudis	Taxa sense estudis	Estudis universitaris/CFGS	Taxa universitaris/CFGS
	1 Raval	23.333	1.881	8,1	3.907	16,7
	2 Barri Gòtic	8.736	579	6,6	2.340	26,8
	3 Barceloneta	6.953	754	10,8	1.282	18,4
	4 Sant Pere, Santa Caterina i la Ribera	10.146	760	7,5	2.994	29,5
		3	1		0	
<b>Ciutat Vella</b>		<b>49.171</b>	<b>3.975</b>	<b>8,1</b>	<b>10.523</b>	<b>21,4</b>
	5 Fort Pienc	13.504	872	6,5	4.108	30,4
	6 Sagrada Família	21.106	1.398	6,6	6.110	28,9
	7 Dreta de l'Eixample	17.027	879	5,2	7.732	45,4
	8 Antiga Esquerra de l'Eixample	16.740	857	5,1	6.922	41,4
	9 Nova Esquerra de l'Eixample	23.437	1.329	5,7	8.106	34,6
	10 Sant Antoni	15.768	998	6,3	4.495	28,5
		0	0		0	
<b>Eixample</b>		<b>107.582</b>	<b>6.333</b>	<b>5,9</b>	<b>37.473</b>	<b>34,8</b>
	11 Poble Sec	17.527	1.464	8,4	3.108	17,7
	12 Marina del Prat Vermell	467	100	21,4	11	2,4
	13 Marina de Port	12.503	1.516	12,1	1.235	9,9
	14 Font de la Guatlla	4.252	332	7,8	933	21,9
	15 Hostafrancs	6.819	544	8,0	1.448	21,2
	16 La Bordeta	7.651	686	9,0	1.213	15,9
	17 Sants - Badal	10.184	943	9,3	1.805	17,7
	18 Sants	17.580	1.362	7,7	3.921	22,3
		6	1		0	
<b>Sants-Montjuïc</b>		<b>76.989</b>	<b>6.948</b>	<b>9,0</b>	<b>13.674</b>	<b>17,8</b>
	19 Les Corts	19.405	1.259	6,5	7.043	36,3
	20 La Maternitat i Sant Ramon	9.716	738	7,6	3.244	33,4
	21 Pedralbes	4.563	272	6,0	2.338	51,2
		0	0		0	
<b>Les Corts</b>		<b>33.684</b>	<b>2.269</b>	<b>6,7</b>	<b>12.625</b>	<b>37,5</b>
	22 Vallvidrera, el Tibidabo i les Planes	1.672	123	7,4	613	36,7
	23 Sarrià	8.922	534	6,0	4.326	48,5
	24 Tres Torres	5.834	342	5,9	3.108	53,3
	25 Sant Gervasi - la Bonanova	9.151	503	5,5	4.504	49,2
	26 Sant Gervasi - Galvany	17.325	944	5,4	8.834	51,0
	27 Putxet i el Farró	11.920	621	5,2	5.159	43,3
		1	0		0	
<b>Sarrià-Sant Gervasi</b>		<b>54.825</b>	<b>3.067</b>	<b>5,6</b>	<b>26.544</b>	<b>48,4</b>
	28 Vallcarca i els Penitents	6.049	354	5,9	2.059	34,0
	29 El Coll	2.963	242	8,2	721	24,3
	30 La Salut	5.260	377	7,2	1.764	33,5
	31 Vila de Gràcia	20.713	1.188	5,7	7.142	34,5
	32 Camp d'en Grassot i Gràcia Nova	13.832	862	6,2	4.490	32,5
		3	0		0	
<b>Gràcia</b>		<b>48.820</b>	<b>3.023</b>	<b>6,2</b>	<b>16.176</b>	<b>33,1</b>
	33 Baix Guinardó	10.448	800	7,7	2.559	24,5
	34 Can Baró	3.691	373	10,1	682	18,5
	35 Guinardó	14.338	1.073	7,5	3.230	22,5
	36 Font d'en Fargues	3.828	326	8,5	945	24,7
	37 El Carmel	13.444	2.101	15,6	1.091	8,1
	38 La Teixonera	4.781	643	13,4	490	10,2
	39 Sant Genís dels Agudells	2.907	372	12,8	402	13,8
	40 Montbau	1.999	213	10,7	383	19,2
	41 Vall d'Hebron	2.289	209	9,1	521	22,8
	42 La Clota	194	21	10,8	20	10,3
	43 Horta	11.501	1.294	11,3	1.726	15,0
		6	1		2	
<b>Horta-Guinardó</b>		<b>69.426</b>	<b>7.426</b>	<b>10,7</b>	<b>12.051</b>	<b>17,4</b>
	44 Vilapicina i la Torre Llobeta	10.271	1.058	10,3	1.571	15,3
	45 Porta	10.574	1.303	12,3	1.134	10,7
	46 Turó de la Peira	6.138	775	12,6	582	9,5
	47 Can Peguera	907	152	16,8	39	4,3
	48 La Guineueta	6.282	764	12,2	760	12,1
	49 Canyelles	3.007	461	15,3	215	7,1
	50 Les Roquetes	6.670	1.151	17,3	327	4,9
	51 Verdun	5.020	772	15,4	345	6,9
	52 Prosperitat	11.036	1.728	15,7	816	7,4
	53 Trinitat Nova	3.119	470	15,1	152	4,9
	54 Torre Baró	921	208	22,6	31	3,4
	55 Ciutat Meridiana	4.733	666	14,1	172	3,6
	56 Vallbona	555	87	15,7	30	5,4
		3	0		0	
<b>Nou Barris</b>		<b>69.236</b>	<b>9.595</b>	<b>13,9</b>	<b>6.174</b>	<b>8,9</b>
	57 Trinitat Vella	4.619	604	13,1	262	5,7
	58 Baró de Viver	934	149	16,0	41	4,4
	59 Bon Pastor	5.864	681	11,6	487	8,3
	60 Sant Andreu	22.752	1.992	8,8	3.857	17,0
	61 Sagrera	11.931	1.034	8,7	1.990	16,7
	62 Congrés i els Indians	5.593	484	8,7	1.017	18,2
	63 Navas	8.833	693	7,8	1.741	19,7
		2	0		0	
<b>Sant Andreu</b>		<b>60.528</b>	<b>5.637</b>	<b>9,3</b>	<b>9.395</b>	<b>15,5</b>
	64 Camp de l'Arpa del Clot	15.705	1.136	7,2	3.538	22,5
	65 Clot	11.186	915	8,2	2.176	19,5
	66 Parc i la Llacuna del Poblenou	5.768	430	7,5	1.475	25,6
	67 Vila Olímpica del Poblenou	3.629	225	6,2	1.827	50,3
	68 el Poblenou	13.153	1.046	8,0	3.136	23,8
	69 Diagonal Mar i el Front Marítim del Poblenou	4.830	303	6,3	1.741	36,0
	70 Besòs i el Maresme	10.924	1.514	13,9	730	6,7
	71 Provençals del Poblenou	8.233	843	10,2	1.369	16,6
	72 Sant Martí de Provençals	10.706	1.114	10,4	1.421	13,3
	73 Verneda i la Pau	12.148	1.666	13,7	1.073	8,8
		5	0		0	
<b>Sant Martí</b>		<b>96.287</b>	<b>9.192</b>	<b>9,5</b>	<b>18.486</b>	<b>19,2</b>
<b>Barcelona</b>		<b>666.548</b>	<b>57.465</b>	<b>8,6</b>	<b>163.121</b>	<b>24,5</b>

CFGS: Cicles formatius de grau superior

Font: Padró Municipal d'Habitants a 30.06.2011. Departament d'Estadística. Ajuntament de Barcelona.

Nota: població classificada de 16 anys i més.

## Nivell ingressos de la població 60 i més. 2011



Nom	Barri	Població de 60 i més	Població de 60 i més anys amb Ingressos < 1 IPREM		Població de 60 i més anys amb Ingressos > 1 IPREM < 2 IPREM	
			%	%	%	%
	1 Raval	9.176	2.966	32,3	2.181	23,8
	2 Barri Gòtic	3.649	965	26,4	763	20,9
	3 Barceloneta	4.409	1.337	30,3	1.308	29,7
	4 Sant Pere, Santa Caterina i la Ribera	5.044	1.360	27,0	1.352	26,8
<b>Ciutat Vella</b>		<b>22.278</b>	<b>6.628</b>	<b>29,8</b>	<b>5.604</b>	<b>25,2</b>
	5 Fort Pienc	9.034	1.501	16,6	2.072	22,9
	6 Sagrada Família	15.403	3.020	19,6	4.129	26,8
	7 Dreta de l'Eixample	12.597	1.674	13,3	2.129	16,9
	8 Antiga Esquerra de l'Eixample	12.091	1.894	15,7	2.237	18,5
	9 Nova Esquerra de l'Eixample	17.341	2.828	16,3	3.741	21,6
	10 Sant Antoni	11.655	2.331	20,0	2.937	25,2
<b>Eixample</b>		<b>78.121</b>	<b>13.248</b>	<b>17,0</b>	<b>17.245</b>	<b>22,1</b>
	11 Poble Sec - Parc Montjuïc	10.063	2.702	26,9	3.086	30,7
	12 Marina del Prat Vermell - Zona Franca	373	106	28,4	93	24,9
	13 Marina de Port	8.326	2.371	28,5	2.864	34,4
	14 Font de la Guatlla	3.046	669	22,0	889	29,2
	15 Hostafrancs	4.313	1.061	24,6	1.185	27,5
	16 La Bordeta	5.401	1.236	22,9	1.797	33,3
	17 Sants - Badal	7.038	1.769	25,1	2.240	31,8
	18 Sants	11.716	2.546	21,7	3.542	30,2
<b>Sants-Montjuïc</b>		<b>50.276</b>	<b>12.460</b>	<b>24,8</b>	<b>15.696</b>	<b>31,2</b>
	19 Les Corts	14.759	2.240	15,2	3.191	21,6
	20 La Maternitat i Sant Ramon	7.728	1.377	17,8	1.842	23,8
	21 Pedralbes	3.721	268	7,2	369	9,9
<b>Les Corts</b>		<b>26.208</b>	<b>3.885</b>	<b>14,8</b>	<b>5.402</b>	<b>20,6</b>
	22 Vallvidrera, el Tibidabo i les Planes	1.007	146	14,5	154	15,3
	23 Sarrià	6.618	793	12,0	980	14,8
	24 Tres Torres	4.282	316	7,4	360	8,4
	25 Sant Gervasi - la Bonanova	7.196	764	10,6	866	12,0
	26 Sant Gervasi - Galvany	13.796	1.225	8,9	1.467	10,6
	27 Putxet i el Farró	8.081	1.006	12,4	1.279	15,8
<b>Sarrià-Sant Gervasi</b>		<b>40.980</b>	<b>4.250</b>	<b>10,4</b>	<b>5.106</b>	<b>12,5</b>
	28 Vallcarca i els Penitents	4.680	785	16,8	1.141	24,4
	29 El Coll	1.997	785	39,3	632	31,6
	30 La Salut	4.195	649	15,5	846	20,2
	31 Vila de Gràcia	13.694	2.814	20,5	3.491	25,5
	32 Camp d'en Grassot i Gràcia Nova	10.535	1.798	17,1	2.421	23,0
<b>Gràcia</b>		<b>35.101</b>	<b>6.831</b>	<b>19,5</b>	<b>8.531</b>	<b>24,3</b>
	33 Baix Guinardó	8.301	1.740	21,0	2.407	29,0
	34 Can Baró	2.802	711	25,4	893	31,9
	35 Guinardó	10.830	2.498	23,1	3.173	29,3
	36 Font d'en Fargues	2.889	585	20,2	672	23,3
	37 El Carmel	9.904	3.145	31,8	3.518	35,5
	38 La Teixonera	3.331	974	29,2	1.058	31,8
	39 Sant Genís dels Agudells	2.480	664	26,8	844	34,0
	40 Montbau	2.073	386	18,6	647	31,2
	41 Vall d'Hebron	1.827	349	19,1	569	31,1
	42 La Clota	146	42	28,8	42	28,8
	43 Horta	8.876	2.090	23,5	2.872	32,4
<b>Horta-Guinardó</b>		<b>53.459</b>	<b>13.184</b>	<b>24,7</b>	<b>16.695</b>	<b>31,2</b>
	44 Vilapicina i la Torre Llobeta	8.282	1.946	23,5	2.745	33,1
	45 Porta	8.257	2.218	26,9	3.057	37,0
	46 Turó de la Peira	5.027	1.486	29,6	1.902	37,8
	47 Can Peguera	825	272	33,0	229	27,8
	48 La Guineueta	5.728	1.234	21,5	2.107	36,8
	49 Canyelles	2.389	640	26,8	853	35,7
	50 Les Roquetes	4.160	1.355	32,6	1.403	33,7
	51 Verdun	3.899	1.312	33,6	1.327	34,0
	52 Prosperitat	8.612	2.598	30,2	3.175	36,9
	53 Trinitat Nova	2.298	768	113,1	645	28,1
	54 Torre Baró	594	200	129,3	115	19,4
	55 Ciutat Meridiana	2.616	946	7,6	884	33,8
	56 Vallbona	360	112	262,8	71	19,7
<b>Nou Barris</b>		<b>53.047</b>	<b>14.975</b>	<b>28,2</b>	<b>18.513</b>	<b>34,9</b>
	57 Trinitat Vella	2.195	697	31,8	694	31,6
	58 Baró de Viver	674	211	31,3	173	25,7
	59 Bon Pastor	3.214	832	25,9	1.178	36,7
	60 Sant Andreu	16.187	3.203	19,8	5.199	32,1
	61 Sagrera	8.849	1.800	20,3	2.855	32,3
	62 Congrés i els Indians	4.547	1.047	23,0	1.489	32,7
	63 Navas	6.798	1.423	20,9	2.083	30,6
<b>Sant Andreu</b>		<b>42.464</b>	<b>9.213</b>	<b>21,7</b>	<b>13.671</b>	<b>32,2</b>
	64 Camp de l'Arpa del Clot	11.656	2.506	21,5	3.535	30,3
	65 Clot	6.988	1.628	23,3	2.170	31,1
	66 Parc i la Llacuna del Poblenou	3.748	759	20,3	1.092	29,1
	67 Vila Olímpica del Poblenou	1.537	157	10,2	246	16,0
	68 Poblenou	7.620	1.920	25,2	2.332	30,6
	69 Diagonal Mar i el Front Marítim del Poblenou	2.552	546	21,4	846	33,2
	70 Besòs i el Maresme	6.168	1.829	29,7	1.991	32,3
	71 Provençals del Poblenou	5.079	1.313	25,9	1.592	31,3
	72 Sant Martí de Provençals	8.942	2.192	24,5	3.184	35,6
	73 La Verneda i la Pau	10.137	2.728	26,9	3.613	35,6
<b>Sant Martí</b>		<b>64.427</b>	<b>15.578</b>	<b>24,2</b>	<b>20.601</b>	<b>32,0</b>
	No consta	7	0		1	
<b>Barcelona</b>		<b>466.368</b>	<b>100.087</b>	<b>21,5</b>	<b>127.065</b>	<b>27,2</b>

Dades de Targeta Rosa 2011





## Pensions no contributives de la Seguretat Social. 2011

Districte	Barri	Població	Població de	PNC	PNC	PNC jubilació.	Taxa per	invalidesa.	Taxa
		Total	65 i més	Jubilació	Invalidesa	1000 persones de 65 i més	per 1000 habitants		
	1 Raval	48.485	6.371	485	798		76,1		26,5
	2 Barri Gòtic	17.257	2.560	172	196		67,2		21,3
	3 Barceloneta	15.674	3.230	116	180		35,9		18,9
	4 Sant Pere, Santa Caterina i la Ribera	22.632	3.717	191	228		51,4		18,5
	No consta	8	1						
<b>Ciutat Vella</b>		<b>104.056</b>	<b>15.879</b>	<b>964</b>	<b>1.402</b>		<b>60,7</b>		<b>22,7</b>
	5 Fort Pienc	32.348	6.545	120	63		18,3		5,7
	6 Sagrada Família	52.000	11.502	237	235		20,6		9,1
	7 Dreta de l'Eixample	43.206	9.516	214	206		22,5		9,7
	8 Antiga Esquerra de l'Eixample	41.653	9.185	228	119		24,8		8,3
	9 Nova Esquerra de l'Eixample	57.659	12.593	243	177		19,3		7,3
	10 Sant Antoni	38.130	8.867	207	181		23,3		10,2
	No consta	1	0						
<b>Eixample</b>		<b>264.997</b>	<b>58.208</b>	<b>1.249</b>	<b>981</b>		<b>21,5</b>		<b>8,4</b>
	11 Poble Sec - Parc Montjuïc	40.704	7.280	219	335		30,1		13,6
	12 Marina del Prat Vermell - Zona Franca	1.065	241	10	24		41,5		31,9
	13 Marina de Port	30.290	5.697	140	215		24,6		11,7
	14 Font de la Guatlta	10.222	2.126	25	212		11,8		23,2
	15 Hostafrancs	15.955	3.001	90	160		30,0		15,7
	16 La Bordeta	18.431	3.747	70	82		18,7		8,2
	17 Sants - Badal	24.431	4.933	85	102		17,2		7,7
	18 Sants	41.666	8.646	166	233		19,2		9,6
	No consta	7	1						
<b>Sants-Montjuïc</b>		<b>182.771</b>	<b>35.672</b>	<b>805</b>	<b>1.363</b>		<b>22,6</b>		<b>11,9</b>
	19 Les Corts	46.953	10.541	184	128		17,5		6,6
	20 La Maternitat i Sant Ramon	23.758	5.479	84	51		15,3		5,7
	21 Pedralbes	11.629	2.780	25	33		9,0		5,0
	No consta	0	0						
<b>Les Corts</b>		<b>82.340</b>	<b>18.800</b>	<b>293</b>	<b>212</b>		<b>15,6</b>		<b>6,1</b>
	22 Vallvidrera, el Tibidabo i les Planes	4.355	707	23	12		32,5		8,0
	23 Sarrià	24.153	4.969	102	52		20,5		6,4
	24 Tres Torres	15.700	3.165	39	11		12,3		3,2
	25 Sant Gervasi - la Bonanova	24.432	5.418	115	58		21,2		7,1
	26 Sant Gervasi - Galvany	46.207	10.551	200	71		19,0		5,9
	27 Putxet i el Farró	29.941	5.832	131	64		22,5		6,5
	No consta	3	3						
<b>Sarrià-Sant Gervasi</b>		<b>144.791</b>	<b>30.645</b>	<b>610</b>	<b>268</b>		<b>19,9</b>		<b>6,1</b>
	28 Vallcarca i els Penitents	15.396	3.433	58	51		16,9		7,1
	29 El Coll	7.296	1.380	38	42		27,5		11,0
	30 La Salut	13.199	2.984	53	37		17,8		6,8
	31 Vila de Gràcia	51.037	10.219	285	262		27,9		10,7
	32 Camp d'en Grassot i Gràcia Nova	34.497	7.659	137	273		17,9		11,9
	No consta	5	1						
<b>Gràcia</b>		<b>121.430</b>	<b>25.676</b>	<b>571</b>	<b>665</b>		<b>22,2</b>		<b>10,2</b>
	33 Baix Guinardó	25.972	6.325	122	76		19,3		7,6
	34 Can Baró	8.984	1.992	35	61		17,6		10,7
	35 Guinardó	35.673	7.985	172	138		21,5		8,7
	36 Font d'en Fargues	9.495	1.986	34	39		17,1		7,7
	37 El Carmel	32.425	6.811	151	225		22,2		11,6
	38 La Teixonera	11.420	2.321	48	63		20,7		9,7
	39 Sant Genís dels Agudells	6.977	1.924	30	40		15,6		10,0
	40 Montbau	5.191	1.784	32	35		17,9		12,9
	41 Vall d'Hebron	5.580	1.315	19	22		14,4		7,3
	42 La Clota	472	115	6	4		52,2		21,2
	43 Horta	27.312	6.503	114	138		17,5		9,2
	No consta	11	1						
<b>Horta-Guinardó</b>		<b>169.512</b>	<b>39.062</b>	<b>763</b>	<b>841</b>		<b>19,5</b>		<b>9,5</b>
	44 Vilapicina i la Torre Llobeta	25.515	6.100	97	96		15,9		7,6
	45 Porta	24.909	6.136	107	158		17,4		10,6
	46 Turó de la Peira	15.270	4.039	81	82		20,1		10,7
	47 Can Peguera	2.249	550	21	74		38,2		42,2
	48 La Guineueta	15.294	4.222	49	82		11,6		8,6
	49 Canyelles	7.170	1.530	47	55		30,7		14,2
	50 Les Roquetes	16.050	2.726	49	185		18,0		14,6
	51 Verdun	12.396	2.857	61	108		21,4		13,6
	52 Prosperitat	26.594	6.418	120	132		18,7		9,5
	53 Trinitat Nova	7.682	1.597	40	104		25,0		18,7
	54 Torre Baró	2.193	330	28	55		84,8		37,8
	55 Ciutat Meridiana	10.832	1.718	47	76		27,4		11,4
	56 Vallbona	1.381	246	15	27		61,0		30,4
	No consta	13	1						
<b>Nou Barris</b>		<b>167.548</b>	<b>38.470</b>	<b>762</b>	<b>1.234</b>		<b>19,8</b>		<b>11,9</b>
	57 Trinitat Vella	10.372	1.379	47	96		34,1		13,8
	58 Baró de Viver	2.343	396	21	57		53,0		33,3
	59 Bon Pastor	13.374	2.145	48	107		22,4		11,6
	60 Sant Andreu	55.902	10.728	171	166		15,9		6,0
	61 Sagrera	29.136	6.025	94	97		15,6		6,6
	62 Congrés i els Indians	14.063	3.542	47	69		13,3		8,2
	63 Navas	21.758	4.855	75	66		15,4		6,5
	No consta	8	1						
<b>Sant Andreu</b>		<b>146.956</b>	<b>29.071</b>	<b>503</b>	<b>658</b>		<b>17,3</b>		<b>7,9</b>
	64 Camp de l'Arpa del Clot	37.957	8.323	158	221		19,0		10,0
	65 Clot	27.114	4.627	115	93		24,9		7,7
	66 Parc i la Llacuna del Poblenou	13.772	2.547	59	127		23,2		13,5
	67 Vila Olímpica del Poblenou	9.191	856	8	12		9,3		2,2
	68 Poblenou	32.208	5.564	97	152		17,4		7,7
	69 Diagonal Mar i el Front Marítim del Poblenou	12.289	1.734	14	42		8,1		4,6
	70 Besòs i el Maresme	23.998	4.417	106	215		24,0		13,4
	71 Provençals del Poblenou	19.732	3.401	39	51		11,5		4,6
	72 Sant Martí de Provençals	26.178	6.715	99	139		14,7		9,1
	73 La Verneda i la Pau	29.131	7.214	108	167		15,0		9,4
	No consta	14	10						
<b>Sant Martí</b>		<b>231.584</b>	<b>45.408</b>	<b>803</b>	<b>1.219</b>		<b>17,7</b>		<b>8,7</b>
<b>No consta</b>				<b>315</b>	<b>531</b>				
<b>Barcelona</b>		<b>1.630.494</b>	<b>334.273</b>	<b>7.638</b>	<b>9.374</b>		<b>22,8</b>		<b>10,4</b>

Font: Lectura del Padró Municipal d'Habitants a 30.06.2010. Departament d'Estadística. Ajuntament de Barcelona.





## Pensions no contributives de la Seguretat Social. Dones. 2011

Districte	Barri	Població	Població de	PNC	PNC	PNC jubilació.	Taxa per	invalidesa.	Taxa per
		Total	65 i més	Jubilació	Invalidesa	1000 persones de 65 i més	1000 habitants		
	1 Raval	22.068	3.791	276	387		72,8		30,0
	2 Barri Gòtic	7.773	1.452	84	84		57,9		21,6
	3 Barceloneta	7.907	2.023	70	91		34,6		20,4
	4 Sant Pere, Santa Caterina i la Ribera	11.337	2.306	113	103		49,0		19,1
	No consta	4	1						
<b>Ciutat Vella</b>		<b>49.089</b>	<b>9.573</b>	<b>543</b>	<b>665</b>		<b>56,7</b>		<b>24,6</b>
	5 Fort Pienc	16.991	4.043	88	38		21,8		7,4
	6 Sagrada Família	28.132	7.207	178	137		24,7		11,2
	7 Dreta de l'Eixample	23.504	6.168	160	92		25,9		10,7
	8 Antiga Esquerra de l'Eixample	22.566	5.855	175	61		29,9		10,5
	9 Nova Esquerra de l'Eixample	31.100	7.779	174	86		22,4		8,4
	10 Sant Antoni	20.396	5.560	145	89		26,1		11,5
	No consta	1	0						
<b>Eixample</b>		<b>142.690</b>	<b>36.612</b>	<b>920</b>	<b>503</b>		<b>25,1</b>		<b>10,0</b>
	11 Poble Sec - Parc Montjuïc	20.730	4.460	144	171		32,3		15,2
	12 Marina del Prat Vermell - Zona Franca	526	149	7	10		47,0		32,3
	13 Marina de Port	15.556	3.258	111	103		34,1		13,8
	14 Font de la Guatlla	5.405	1.287	20	104		15,5		22,9
	15 Hostafrancs	8.256	1.768	58	96		32,8		18,7
	16 La Bordeta	9.680	2.211	54	47		24,4		10,4
	17 Sants - Badal	12.930	2.914	64	67		22,0		10,1
	18 Sants	21.713	5.245	124	122		23,6		11,3
	No consta	1	0						
<b>Sants-Montjuïc</b>		<b>94.797</b>	<b>21.292</b>	<b>582</b>	<b>720</b>		<b>27,3</b>		<b>13,7</b>
	19 Les Corts	24.844	6.209	137	66		22,1		8,2
	20 La Maternitat i Sant Ramon	12.645	3.142	63	18		20,1		6,4
	21 Pedralbes	6.235	1.587	17	17		10,7		5,5
	NC Les Corts	0	0						
<b>Les Corts</b>		<b>43.724</b>	<b>10.938</b>	<b>217</b>	<b>101</b>		<b>19,8</b>		<b>7,3</b>
	22 Vallvidrera, el Tibidabo i les Planes	2.273	423	11	6		26,0		7,5
	23 Sarrià	13.010	3.086	77	14		25,0		7,0
	24 Tres Torres	8.424	1.860	30	5		16,1		4,2
	25 Sant Gervasi - la Bonanova	13.382	3.326	93	22		28,0		8,6
	26 Sant Gervasi - Galvany	25.420	6.531	156	45		23,9		7,9
	27 Putxet i el Farró	15.995	3.611	103	36		28,5		8,7
	NC Sarrià-Sant Gervasi	2	2						
<b>Sarrià-Sant Gervasi</b>		<b>78.506</b>	<b>18.839</b>	<b>470</b>	<b>128</b>		<b>24,9</b>		<b>7,6</b>
	28 Vallcarca i els Penitents	8.297	2.104	40	32		19,0		8,7
	29 El Coll	3.828	829	28	28		33,8		14,6
	30 La Salut	7.142	1.858	43	20		23,1		8,8
	31 Vila de Gràcia	27.530	6.635	206	137		31,0		12,5
	32 Camp d'en Grassot i Gràcia Nova	18.659	4.704	103	135		21,9		12,8
	NC Gràcia	2	0						
<b>Gràcia</b>		<b>65.458</b>	<b>16.130</b>	<b>420</b>	<b>352</b>		<b>26,0</b>		<b>11,8</b>
	33 Baix Guinardó	14.018	3.930	94	43		23,9		9,8
	34 Can Baró	4.758	1.201	25	28		20,8		11,1
	35 Guinardó	19.168	4.848	130	59		26,8		9,9
	36 Font d'en Fargues	4.965	1.142	29	21		25,4		10,1
	37 El Carmel	16.816	3.922	133	110		33,9		14,5
	38 La Teixonera	5.906	1.364	39	43		28,6		13,9
	39 Sant Genís dels Agudells	3.664	1.155	23	21		19,9		12,0
	40 Montbau	2.877	1.153	30	24		26,0		18,8
	41 Vall d'Hebron	2.948	738	13	11		17,6		8,1
	42 La Clota	236	69	5	3		72,5		33,9
	43 Horta	14.185	3.933	99	79		25,2		12,5
	NC Horta	5	0						
<b>Horta-Guinardó</b>		<b>89.546</b>	<b>23.455</b>	<b>620</b>	<b>442</b>		<b>26,4</b>		<b>11,9</b>
	44 Vilapicina i la Torre Llobeta	13.757	3.714	80	51		21,5		9,5
	45 Porta	12.899	3.595	89	90		24,8		13,9
	46 Turó de la Peira	8.164	2.533	70	51		27,6		14,8
	47 Can Peguera	1.190	358	17	48		47,5		54,6
	48 La Guineueta	8.085	2.459	41	42		16,7		10,3
	49 Canyelles	3.730	868	33	31		38,0		17,2
	50 Les Roquetes	8.162	1.565	43	110		27,5		18,7
	51 Verdun	6.586	1.681	52	65		30,9		17,8
	52 Prosperitat	13.797	3.685	105	87		28,5		13,9
	53 Trinitat Nova	4.014	1.060	33	57		31,1		22,4
	54 Torre Baró	1.078	194	24	32		123,7		51,9
	55 Ciutat Meridiana	5.255	966	36	45		37,3		15,4
	56 Vallbona	700	156	12	13		76,9		35,7
	NC Nou Barris	8	1						
<b>Nou Barris</b>		<b>87.425</b>	<b>22.835</b>	<b>635</b>	<b>722</b>		<b>27,8</b>		<b>15,5</b>
	57 Trinitat Vella	4.920	782	35	46		44,8		16,5
	58 Baró de Viver	1.203	253	16	27		63,2		35,7
	59 Bon Pastor	6.384	1.252	38	61		30,4		15,5
	60 Sant Andreu	29.528	6.359	140	93		22,0		7,9
	61 Sagrera	15.491	3.521	76	59		21,6		8,7
	62 Congrés i els Indians	7.659	2.256	39	31		17,3		9,1
	63 Navas	11.576	2.941	63	36		21,4		8,6
	NC Sant Andreu	6	1						
<b>Sant Andreu</b>		<b>76.767</b>	<b>17.365</b>	<b>407</b>	<b>353</b>		<b>23,4</b>		<b>9,9</b>
	64 Camp de l'Arpa del Clot	20.131	5.072	119	126		23,5		12,2
	65 Clot	14.059	2.737	90	58		32,9		10,5
	66 Parc i la Llacuna del Poblenou	7.222	1.514	41	58		27,1		13,7
	67 Vila Olímpica del Poblenou	4.664	477	7	5		14,7		2,6
	68 Poblenou	16.457	3.405	73	67		21,4		8,5
	69 Diagonal Mar i el Front Marítim del Poblenou	6.315	997	12	26		12,0		6,0
	70 Besòs i el Maresme	11.475	2.672	89	110		33,3		17,3
	71 Provençals del Poblenou	10.208	2.002	29	31		14,5		5,9
	72 Sant Martí de Provençals	13.904	4.016	83	66		20,7		10,7
	73 La Vereda i la Pau	15.190	4.158	98	99		23,6		13,0
	NC Sant Martí	9	6						
<b>Sant Martí</b>		<b>119.634</b>	<b>27.056</b>	<b>641</b>	<b>646</b>		<b>23,7</b>		<b>10,8</b>
<b>No consta</b>		<b>847.636</b>	<b>204.095</b>	<b>222</b>	<b>258</b>				
<b>Barcelona</b>		<b>853.436</b>	<b>202.689</b>	<b>5.677</b>	<b>4.890</b>		<b>28,0</b>		<b>12,4</b>

Font: Lectura del Padró Municipal d'Habitants a 30.06.2010. Departament d'Estadística. Ajuntament de Barcelona.



## Pensió no contributives de la Seguretat Social. Homes. 2011

Districte	Barri	Població	Població de	PNC	PNC	PNC jubilació, Taxa per	invalidesa. Taxa
		Total	65 i més	Jubilació	Invalidesa	1000 persones de 65 i més	per 1000 habitants
	1 Raval	26.417	2.580	209	411	81,0	23,5
	2 Barri Gòtic	9.484	1.108	88	112	79,4	21,1
	3 Barceloneta	7.767	1.207	46	89	38,1	17,4
	4 Sant Pere, Santa Caterina i la Ribera	11.295	1.411	78	125	55,3	18,0
	No consta	4	0				
<b>Ciutat Vella</b>		<b>54.967</b>	<b>6.306</b>	<b>421</b>	<b>737</b>	<b>66,8</b>	<b>21,1</b>
	5 Fort Pienc	15.357	2.502	32	25	12,8	3,7
	6 Sagrada Família	23.868	4.295	59	98	13,7	6,6
	7 Dreta de l'Eixample	19.702	3.348	54	114	16,1	8,5
	8 Antiga Esquerra de l'Eixample	19.087	3.330	53	58	15,9	5,8
	9 Nova Esquerra de l'Eixample	26.559	4.814	69	91	14,3	6,0
	10 Sant Antoni	17.734	3.307	62	92	18,7	8,7
	No consta	0	0				
<b>Eixample</b>		<b>122.307</b>	<b>21.596</b>	<b>329</b>	<b>478</b>	<b>15,2</b>	<b>6,6</b>
	11 Poble Sec - Parc Montjuïc	19.974	2.820	75	164	26,6	12,0
	12 Marina del Prat Vermell - Zona Franca	539	92	3	14	32,6	31,5
	13 Marina de Port	14.734	2.439	29	112	11,9	9,6
	14 Font de la Guatlla	4.817	839	5	108	6,0	23,5
	15 Hostafrancs	7.699	1.233	32	64	26,0	12,5
	16 La Bordeta	8.751	1.536	16	35	10,4	5,8
	17 Sants - Badal	11.501	2.019	21	35	10,4	4,9
	18 Sants	19.953	3.401	42	111	12,3	7,7
	No consta	6	1				
<b>Sants-Montjuïc</b>		<b>87.974</b>	<b>14.380</b>	<b>223</b>	<b>643</b>	<b>15,5</b>	<b>9,8</b>
	19 Les Corts	22.109	4.332	47	62	10,8	4,9
	20 La Maternitat i Sant Ramon	11.113	2.337	21	33	9,0	4,9
	21 Pedralbes	5.394	1.193	8	16	6,7	4,4
	No consta	0	0				
<b>Les Corts</b>		<b>38.616</b>	<b>7.862</b>	<b>76</b>	<b>111</b>	<b>9,7</b>	<b>4,8</b>
	22 Vallvidrera, el Tibidabo i les Planes	2.082	284	12	6	42,3	8,6
	23 Sarrià	11.143	1.883	25	38	13,3	5,7
	24 Tres Torres	7.276	1.305	9	6	6,9	2,1
	25 Sant Gervasi - la Bonanova	11.050	2.092	22	36	10,5	5,2
	26 Sant Gervasi - Galvany	20.787	4.020	44	26	10,9	3,4
	27 Putxet i el Farró	13.946	2.221	28	28	12,6	4,0
	No consta	1	1				
<b>Sarrià-Sant Gervasi</b>		<b>66.285</b>	<b>11.806</b>	<b>140</b>	<b>140</b>	<b>11,9</b>	<b>4,2</b>
	28 Vallcarca i els Penitents	7.099	1.329	18	19	13,5	5,2
	29 El Coll	3.468	551	10	14	18,1	6,9
	30 La Salut	6.057	1.126	10	17	8,9	4,5
	31 Vila de Gràcia	23.507	3.584	79	125	22,0	8,7
	32 Camp d'en Grassot i Gràcia Nova	15.838	2.955	34	138	11,5	10,9
	No consta	3	1				
<b>Gràcia</b>		<b>55.972</b>	<b>9.546</b>	<b>151</b>	<b>313</b>	<b>15,8</b>	<b>8,3</b>
	33 Baix Guinardó	11.954	2.395	28	33	11,7	5,1
	34 Can Baró	4.226	791	10	33	12,6	10,2
	35 Guinardó	16.505	3.137	42	79	13,4	7,3
	36 Font d'en Fargues	4.530	844	5	18	5,9	5,1
	37 El Carmel	15.609	2.889	18	115	6,2	8,5
	38 La Teixonera	5.514	957	9	20	9,4	5,3
	39 Sant Genís dels Agudells	3.313	769	7	19	9,1	7,8
	40 Montbau	2.314	631	2	11	3,2	5,6
	41 Vall d'Hebron	2.632	577	6	11	10,4	6,5
	42 La Clota	236	46	1	1	21,7	8,5
	43 Horta	13.127	2.570	15	59	5,8	5,6
	No consta	6	1				
<b>Horta-Guinardó</b>		<b>79.966</b>	<b>15.607</b>	<b>143</b>	<b>399</b>	<b>9,2</b>	<b>6,8</b>
	44 Vilapicina i la Torre Llobeta	11.758	2.386	17	45	7,1	5,3
	45 Porta	12.010	2.541	18	68	7,1	7,2
	46 Turó de la Peira	7.106	1.506	11	31	7,3	5,9
	47 Can Peguera	1.059	192	4	26	20,8	28,3
	48 La Guineueta	7.209	1.763	8	40	4,5	6,7
	49 Canyetes	3.440	662	14	24	21,1	11,0
	50 Les Roquetes	7.888	1.161	6	75	5,2	10,3
	51 Verdun	5.810	1.176	9	43	7,7	9,0
	52 Prosperitat	12.797	2.733	15	45	5,5	4,7
	53 Trinitat Nova	3.668	537	7	47	13,0	14,7
	54 Torre Baró	1.115	136	4	23	29,4	24,2
	55 Ciutat Meridiana	5.577	752	11	31	14,6	7,5
	56 Vallbona	681	90	3	14	33,3	25,0
	No consta	5	0				
<b>Nou Barris</b>		<b>80.123</b>	<b>15.635</b>	<b>127</b>	<b>512</b>	<b>8,1</b>	<b>8,0</b>
	57 Trinitat Vella	5.452	597	12	50	20,1	11,4
	58 Baró de Viver	1.140	143	5	30	35,0	30,7
	59 Bon Pastor	6.990	893	10	46	11,2	8,0
	60 Sant Andreu	26.374	4.369	31	73	7,1	3,9
	61 Sagrera	13.645	2.504	18	38	7,2	4,1
	62 Congrés i els Indians	6.404	1.286	8	38	6,2	7,2
	63 Navas	10.182	1.914	12	30	6,3	4,1
	No consta	2	0				
<b>Sant Andreu</b>		<b>70.189</b>	<b>11.706</b>	<b>96</b>	<b>305</b>	<b>8,2</b>	<b>5,7</b>
	64 Camp de l'Arpa del Clot	17.826	3.251	39	95	12,0	7,5
	65 Clot	13.055	1.890	25	35	13,2	4,6
	66 Parc i la Llacuna del Poblenou	6.550	1.033	18	69	17,4	13,3
	67 Vila Olímpica del Poblenou	4.527	379	1	7	2,6	1,8
	68 Poblenou	15.751	2.159	24	85	11,1	6,9
	69 Diagonal Mar i el Front Marítim del Poblenou	5.974	737	2	16	2,7	3,0
	70 Besòs i el Maresme	12.523	1.745	17	105	9,7	9,7
	71 Provençals del Poblenou	9.524	1.399	10	20	7,1	3,1
	72 Sant Martí de Provençals	12.274	2.699	16	73	5,9	7,3
	73 La Verneda i la Pau	13.941	3.056	10	68	3,3	5,6
	No consta	5	4				
<b>Sant Martí</b>		<b>111.950</b>	<b>18.352</b>	<b>162</b>	<b>573</b>	<b>8,8</b>	<b>6,6</b>
<b>No consta</b>		<b>768.349</b>	<b>132.796</b>	<b>93</b>	<b>273</b>		
<b>Barcelona</b>		<b>777.058</b>	<b>131.584</b>	<b>1.961</b>	<b>4.484</b>	<b>14,9</b>	<b>8,3</b>

Font: Lectura del Padró Municipal d'Habitants a 30.06.2010. Departament d'Estadística. Ajuntament de Barcelona.



## Ajut assistencial per cònjuge supervivent. 2011

Districte	Barri	Població Total	assistencial per cònjuge supervivent	Ajuts assistencials. Taxa per 1000 habitants	
	1 Raval	48.485	138	2,8	
	2 Barri Gòtic	17.257	72	4,2	
	3 Barceloneta	15.674	66	4,2	
	4 Sant Pere, Santa Caterina i la Ribera	22.632	60	2,7	
	No consta	8			
<b>Ciutat Vella</b>		<b>104.056</b>	<b>336</b>	<b>3,2</b>	
	5 Fort Pienc	32.348	81	2,5	
	6 Sagrada Família	52.000	140	2,7	
	7 Dreta de l'Eixample	43.206	135	3,1	
	8 Antiga Esquerra de l'Eixample	41.653	94	2,3	
	9 Nova Esquerra de l'Eixample	57.659	126	2,2	
	10 Sant Antoni	38.130	116	3,0	
No consta	1				
<b>Eixample</b>		<b>264.997</b>	<b>692</b>	<b>2,6</b>	
	11 Poble Sec - Parc Montjuïc	40.704	136	3,3	
	12 Marina del Prat Vermell - Zona Franca	1.065	3	2,8	
	13 Marina de Port	30.290	60	2,0	
	14 Font de la Guatlla	10.222	42	4,1	
	15 Hostafrancs	15.955	41	2,6	
	16 La Bordeta	18.431	55	3,0	
	17 Sants - Badal	24.431	70	2,9	
	18 Sants	41.666	112	2,7	
	No consta	7			
<b>Sants-Montjuïc</b>		<b>182.771</b>	<b>519</b>	<b>2,8</b>	
	19 Les Corts	46.953	102	2,2	
	20 La Maternitat i Sant Ramon	23.758	52	2,2	
	21 Pedralbes	11.629	11	0,9	
	No consta	0			
<b>Les Corts</b>		<b>82.340</b>	<b>165</b>	<b>2,0</b>	
	22 Vallvidrera, el Tibidabo i les Planes	4.355	14	3,2	
	23 Sarrià	24.153	36	1,5	
	24 Tres Torres	15.700	13	0,8	
	25 Sant Gervasi - la Bonanova	24.432	24	1,0	
	26 Sant Gervasi - Galvany	46.207	60	1,3	
	27 Putxet i el Farró	29.941	40	1,3	
	No consta	3			
<b>Sarrià-Sant Gervasi</b>		<b>144.791</b>	<b>187</b>	<b>1,3</b>	
	28 Vallcarca i els Penitents	15.396	30	1,9	
	29 El Coll	7.296	16	2,2	
	30 La Salut	13.199	38	2,9	
	31 Vila de Gràcia	51.037	162	3,2	
	32 Camp d'en Grassot i Gràcia Nova	34.497	98	2,8	
	No consta	5			
<b>Gràcia</b>		<b>121.430</b>	<b>344</b>	<b>2,8</b>	
	33 Baix Guinardó	25.972	81	3,1	
	34 Can Baró	8.984	24	2,7	
	35 Guinardó	35.673	98	2,7	
	36 Font d'en Fargues	9.495	25	2,6	
	37 El Carmel	32.425	158	4,9	
	38 La Teixonera	11.420	55	4,8	
	39 Sant Genís dels Agudells	6.977	25	3,6	
	40 Montbau	5.191	29	5,6	
	41 Vall d'Hebron	5.580	7	1,3	
	42 La Clota	472	3	6,4	
	43 Horta	27.312	95	3,5	
	No consta	11			
	<b>Horta-Guinardó</b>		<b>169.512</b>	<b>600</b>	<b>3,5</b>
		44 Vilapicina i la Torre Llobeta	25.515	75	2,9
45 Porta		24.909	62	2,5	
46 Turó de la Peira		15.270	100	6,5	
47 Can Peguera		2.249	15	6,7	
48 La Guineueta		15.294	48	3,1	
49 Canyetes		7.170	33	4,6	
50 Les Roquetes		16.050	69	4,3	
51 Verdun		12.396	53	4,3	
52 Prosperitat		26.594	103	3,9	
53 Trinitat Nova		7.682	54	7,0	
54 Torre Baró		2.193	15	6,8	
55 Ciutat Meridiana		10.832	38	3,5	
56 Vallbona		1.381	5	3,6	
No consta	13				
<b>Nou Barris</b>		<b>167.548</b>	<b>670</b>	<b>4,0</b>	
	57 Trinitat Vella	10.372	26	2,5	
	58 Baró de Viver	2.343	14	6,0	
	59 Bon Pastor	13.374	33	2,5	
	60 Sant Andreu	55.902	142	2,5	
	61 Sagrera	29.136	95	3,3	
	62 Congrés i els Indians	14.063	46	3,3	
	63 Navas	21.758	59	2,7	
	No consta	8			
<b>Sant Andreu</b>		<b>146.956</b>	<b>415</b>	<b>2,8</b>	
	64 Camp de l'Arpa del Clot	37.957	103	2,7	
	65 Clot	27.114	55	2,0	
	66 Parc i la Llacuna del Poblenou	13.772	25	1,8	
	67 Vila Olímpica del Poblenou	9.191	12	1,3	
	68 Poblenou	32.208	94	2,9	
	69 Diagonal Mar i el Front Marítim del Poblenou	12.289	15	1,2	
	70 Besòs i el Maresme	23.998	93	3,9	
	71 Provençals del Poblenou	19.732	44	2,2	
	72 Sant Martí de Provençals	26.178	91	3,5	
	73 La Verneda i la Pau	29.131	105	3,6	
No consta	14				
<b>Sant Martí</b>		<b>231.584</b>	<b>637</b>	<b>2,8</b>	
<b>No consta</b>			<b>81</b>		
<b>Barcelona</b>		<b>1.615.985</b>	<b>4.646</b>	<b>2,9</b>	

Font: Lectura del Padró Municipal d'Habitants a 30.06.2011. Departament d'Estadística. Ajuntament de Barcelona.



## Ajut assistencial per cònjuge supervivent. Dones. 2011

Districte	Barri	Població Total	assistencial per cònjuge supervivent	Ajuts assistencials. Taxa per 1000 habitants
	1 Raval	22.068	136	6,2
	2 Barri Gòtic	7.773	70	9,0
	3 Barceloneta	7.907	66	8,3
	4 Sant Pere, Santa Caterina i la Ribera	11.337	60	5,3
	No consta	4		
<b>Ciutat Vella</b>		<b>49.089</b>	<b>332</b>	<b>6,8</b>
	5 Fort Pienc	16.991	80	4,7
	6 Sagrada Família	28.132	139	4,9
	7 Dreta de l'Eixample	23.504	135	5,7
	8 Antiga Esquerra de l'Eixample	22.566	92	4,1
	9 Nova Esquerra de l'Eixample	31.100	125	4,0
	10 Sant Antoni	20.396	115	5,6
	No consta	1		
<b>Eixample</b>		<b>142.690</b>	<b>686</b>	<b>4,8</b>
	11 Poble Sec - Parc Montjuïc	20.730	135	6,5
	12 Marina del Prat Vermell - Zona Franca	526	3	5,7
	13 Marina de Port	15.556	57	3,7
	14 Font de la Guatlla	5.405	42	7,8
	15 Hostafrancs	8.256	40	4,8
	16 La Bordeta	9.680	55	5,7
	17 Sants - Badal	12.930	70	5,4
	18 Sants	21.713	110	5,1
	No consta	1		
<b>Sants-Montjuïc</b>		<b>94.797</b>	<b>512</b>	<b>5,4</b>
	19 Les Corts	24.844	102	4,1
	20 La Maternitat i Sant Ramon	12.645	52	4,1
	21 Pedralbes	6.235	11	1,8
	No consta	0		
<b>Les Corts</b>		<b>43.724</b>	<b>165</b>	<b>3,8</b>
	22 Vallvidrera, el Tibidabo i les Planes	2.273	13	5,7
	23 Sarrià	13.010	36	2,8
	24 Tres Torres	8.424	13	1,5
	25 Sant Gervasi - la Bonanova	13.382	23	1,7
	26 Sant Gervasi - Galvany	25.420	57	2,2
	27 Putxet i el Farró	15.995	40	2,5
	No consta	2		
<b>Sarrià-Sant</b>		<b>78.506</b>	<b>182</b>	<b>2,3</b>
	28 Vallcarca i els Penitents	8.297	30	3,6
	29 El Coll	3.828	16	4,2
	30 La Salut	7.142	36	5,0
	31 Vila de Gràcia	27.530	159	5,8
	32 Camp d'en Grassot i Gràcia Nova	18.659	98	5,3
	No consta	2		
<b>Gràcia</b>		<b>65.458</b>	<b>339</b>	<b>5,2</b>
	33 Baix Guinardó	14.018	80	5,7
	34 Can Baró	4.758	24	5,0
	35 Guinardó	19.168	98	5,1
	36 Font d'en Fargues	4.965	25	5,0
	37 El Carmel	16.816	157	9,3
	38 La Teixonera	5.906	54	9,1
	39 Sant Genís dels Agudells	3.664	25	6,8
	40 Montbau	2.877	29	10,1
	41 Vall d'Hebron	2.948	7	2,4
	42 La Clota	236	3	12,7
	43 Horta	14.185	93	6,6
	No consta	5		
<b>Horta-Guinardó</b>		<b>89.546</b>	<b>595</b>	<b>6,6</b>
	44 Vilapicina i la Torre Llobeta	13.757	75	5,5
	45 Porta	12.899	62	4,8
	46 Turó de la Peira	8.164	100	12,2
	47 Can Peguera	1.190	15	12,6
	48 La Guineueta	8.085	48	5,9
	49 Canyelles	3.730	33	8,8
	50 Les Roquetes	8.162	69	8,5
	51 Verdun	6.586	53	8,0
	52 Prosperitat	13.797	102	7,4
	53 Trinitat Nova	4.014	54	13,5
	54 Torre Baró	1.078	15	13,9
	55 Ciutat Meridiana	5.255	38	7,2
	56 Vallbona	700	5	7,1
	No consta	8		
<b>Nou Barris</b>		<b>87.425</b>	<b>669</b>	<b>7,7</b>
	57 Trinitat Vella	4.920	26	5,3
	58 Baró de Viver	1.203	14	11,6
	59 Bon Pastor	6.384	32	5,0
	60 Sant Andreu	29.528	139	4,7
	61 Sagrera	15.491	94	6,1
	62 Congrés i els Indians	7.659	46	6,0
	63 Navas	11.576	58	5,0
	No consta	6		
<b>Sant Andreu</b>		<b>76.767</b>	<b>409</b>	<b>5,3</b>
	64 Camp de l'Arpa del Clot	20.131	103	5,1
	65 Clot	14.059	55	3,9
	66 Parc i la Llacuna del Poblenou	7.222	25	3,5
	67 Vila Olímpica del Poblenou	4.664	11	2,4
	68 Poblenou	16.457	94	5,7
	69 Diagonal Mar i el Front Marítim del Poblenou	6.315	15	2,4
	70 Besòs i el Maresme	11.475	92	8,0
	71 Provençals del Poblenou	10.208	44	4,3
	72 Sant Martí de Provençals	13.904	91	6,5
	73 La Verneda i la Pau	15.190	105	6,9
	No consta	9		
<b>Sant Martí</b>		<b>119.634</b>	<b>635</b>	<b>5,3</b>
<b>No consta</b>			<b>79</b>	
<b>Barcelona</b>		<b>847.636</b>	<b>4.603</b>	<b>5,4</b>

Font: Lectura del Padró Municipal d'Habitants a 30.06.2011. Departament d'Estadística. Ajuntament de Barcelona.

## Ajut assistencial per cònjuge supervivent. Homes. 2011



Districte	Barri	Població Total	assistencial per cònjuge supervivent	Ajuts assistencials. Taxa per 1000 habitants	
	1 Raval	26.417	2	0,1	
	2 Barri Gòtic	9.484	2	0,2	
	3 Barceloneta	7.767	0	0,0	
	4 Sant Pere, Santa Caterina i la Ribera	11.295	0	0,0	
	No consta	4			
<b>Ciutat Vella</b>		<b>54.967</b>	<b>4</b>	<b>0,1</b>	
	5 Fort Pienc	15.357	1	0,1	
	6 Sagrada Família	23.868	1	0,0	
	7 Dreta de l'Eixample	19.702	0	0,0	
	8 Antiga Esquerra de l'Eixample	19.087	2	0,1	
	9 Nova Esquerra de l'Eixample	26.559	1	0,0	
	10 Sant Antoni	17.734	1	0,1	
	No consta	0			
	<b>Eixample</b>		<b>122.307</b>	<b>6</b>	<b>0,0</b>
		11 Poble Sec - Parc Montjuïc	19.974	1	0,1
		12 Marina del Prat Vermell - Zona Franca	539	0	0,0
13 Marina de Port		14.734	3	0,2	
14 Font de la Guatlla		4.817	0	0,0	
15 Hostafrancs		7.699	1	0,1	
16 La Bordeta		8.751	0	0,0	
17 Sants - Badal		11.501	0	0,0	
18 Sants		19.953	2	0,1	
No consta		6			
<b>Sants-Montjuïc</b>			<b>87.974</b>	<b>7</b>	<b>0,1</b>
	19 Les Corts	22.109	0	0,0	
	20 La Maternitat i Sant Ramon	11.113	0	0,0	
	21 Pedralbes	5.394	0	0,0	
	No consta	0			
<b>Les Corts</b>		<b>38.616</b>	<b>0</b>	<b>0,0</b>	
	22 Vallvidrera, el Tibidabo i les Planes	2.082	1	0,5	
	23 Sarrià	11.143		0,0	
	24 Tres Torres	7.276		0,0	
	25 Sant Gervasi - la Bonanova	11.050	1	0,1	
	26 Sant Gervasi - Galvany	20.787	3	0,1	
	27 Putxet i el Farró	13.946	0	0,0	
	No consta	1			
	<b>Sarrià-Sant Gervasi</b>		<b>66.285</b>	<b>5</b>	<b>0,1</b>
	28 Vallcarca i els Penitents	7.099	0	0,0	
	29 El Coll	3.468	0	0,0	
	30 La Salut	6.057	2	0,3	
	31 Vila de Gràcia	23.507	3	0,1	
	32 Camp d'en Grassot i Gràcia Nova	15.838	0	0,0	
	No consta	3			
<b>Gràcia</b>		<b>55.972</b>	<b>5</b>	<b>0,1</b>	
	33 Baix Guinardó	11.954	1	0,1	
	34 Can Baró	4.226	0	0,0	
	35 Guinardó	16.505	0	0,0	
	36 Font d'en Fargues	4.530	0	0,0	
	37 El Carmel	15.609	1	0,1	
	38 La Teixonera	5.514	1	0,2	
	39 Sant Genís dels Agudells	3.313	0	0,0	
	40 Montbau	2.314	0	0,0	
	41 Vall d'Hebron	2.632	0	0,0	
	42 La Clota	236	0	0,0	
	43 Horta	13.127	2	0,2	
	No consta	6			
	<b>Horta-Guinardó</b>		<b>79.966</b>	<b>5</b>	<b>0,1</b>
		44 Vilapicina i la Torre Llobeta	11.758	0	0,0
		45 Porta	12.010	0	0,0
46 Turó de la Peira		7.106	0	0,0	
47 Can Peguera		1.059	0	0,0	
48 La Guineueta		7.209	0	0,0	
49 Canyelles		3.440	0	0,0	
50 Les Roquetes		7.888	0	0,0	
51 Verdun		5.810	0	0,0	
52 Prosperitat		12.797	1	0,1	
53 Trinitat Nova		3.668	0	0,0	
54 Torre Baró		1.115	0	0,0	
55 Ciutat Meridiana		5.577	0	0,0	
56 Vallbona		681	0	0,0	
No consta		5			
<b>Nou Barris</b>		<b>80.123</b>	<b>1</b>	<b>0,0</b>	
	57 Trinitat Vella	5.452	0	0,0	
	58 Baró de Viver	1.140	0	0,0	
	59 Bon Pastor	6.990	1	0,1	
	60 Sant Andreu	26.374	3	0,1	
	61 Sagrera	13.645	1	0,1	
	62 Congrés i els Indians	6.404	0	0,0	
	63 Navas	10.182	1	0,1	
	No consta	2			
<b>Sant Andreu</b>		<b>70.189</b>	<b>6</b>	<b>0,1</b>	
	64 Camp de l'Arpa del Clot	17.826	0	0,0	
	65 Clot	13.055	0	0,0	
	66 Parc i la Llacuna del Poblenou	6.550	0	0,0	
	67 Vila Olímpica del Poblenou	4.527	1	0,2	
	68 Poblenou	15.751	0	0,0	
	69 Diagonal Mar i el Front Marítim del Poblenou	5.974	0	0,0	
	70 Besòs i el Maresme	12.523	1	0,1	
	71 Provençals del Poblenou	9.524	0	0,0	
	72 Sant Martí de Provençals	12.274	0	0,0	
	73 La Vermeda i la Pau	13.941	0	0,0	
No consta	5				
<b>Sant Martí</b>		<b>111.950</b>	<b>2</b>	<b>0,0</b>	
<b>No consta</b>			<b>2</b>		
<b>Barcelona</b>		<b>768.349</b>	<b>43</b>	<b>0,1</b>	

Font: Lectura del Padró Municipal d'Habitants a 30.06.2011. Departament d'Estadística. Ajuntament de Barcelona.

## Població amb certificat de discapacitat. 2011



	Població amb certificat de discapacitat	Posició	Prevalença de discapacitació	Posició
Ciutat Vella	10.858	6	10,43	1
Eixample	20.650	1	7,79	4
Sants- Montjuïc	14.298	4	7,82	3
Les Corts	3.711	10	4,51	9
Sarrià-Sant Gervasi	6.291	9	4,34	10
Gràcia	8.668	8	7,14	5
Horta-Guinardó	11.342	5	6,69	8
Nou Barris	17.089	2	10,20	2
Sant Andreu	10.216	7	6,95	7
Sant Martí	16.092	3	6,95	6
No consta	2.986			
<b>Barcelona</b>	<b>122.201</b>		<b>7,56</b>	



## Població amb certificat de discapacitat. Dones. 2011

	Població amb certificat de discapacitat	Posició	Prevalença de discapacitació	Posició
Ciutat Vella	5.402	6	11,00	1
Eixample	11.657	1	8,17	3
Sants- Montjuïc	7.503	4	7,91	4
Les Corts	2.047	10	4,68	9
Sarrià-Sant Gervasi	3.423	9	4,36	10
Gràcia	4.786	8	7,31	5
Horta-Guinardó	6.009	5	6,71	8
Nou Barris	8.882	2	10,16	2
Sant Andreu	5.373	7	7,00	7
Sant Martí	8.499	3	7,10	6
No consta	1548			
<b>Barcelona</b>	<b>65.129</b>		<b>7,68</b>	

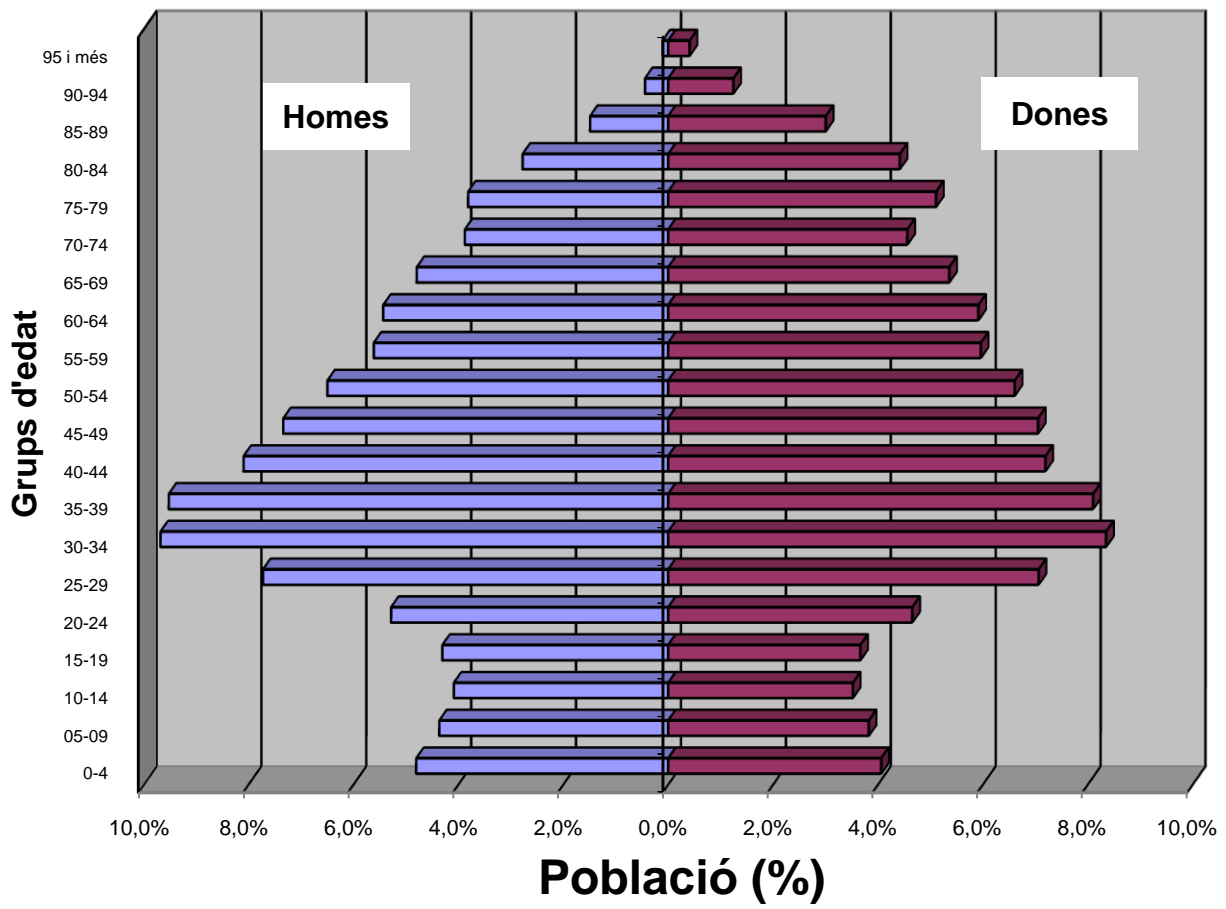


## Població amb certificat de discapacitat. Homes. 2011

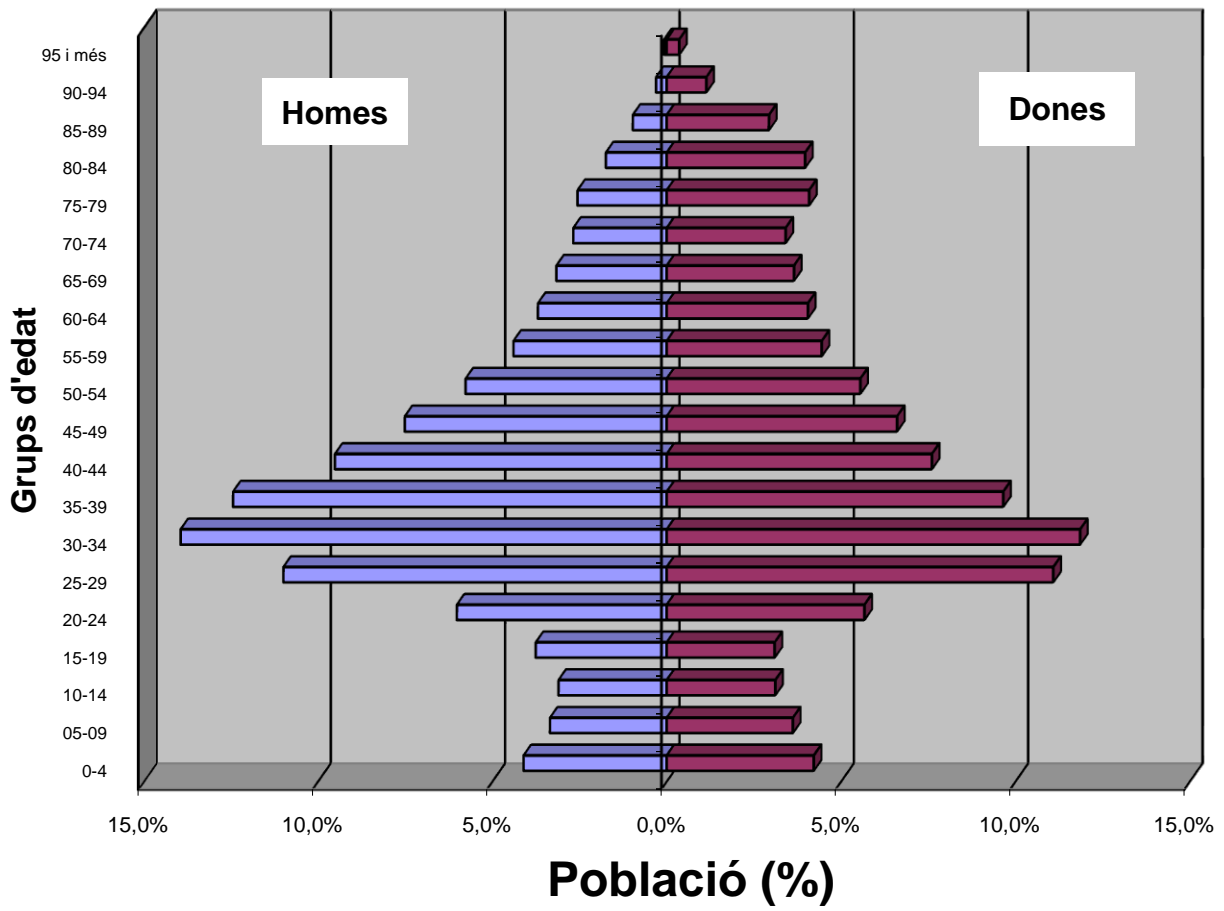
	Població amb certificat de discapacitat	Posició	Prevalença de discapacitació	Posició
Ciutat Vella	5.456	5	9,93	2
Eixample	8.993	1	7,35	4
Sants- Montjuïc	6.795	4	7,72	3
Les Corts	1.664	10	4,31	10
Sarrià-Sant Gervasi	2.868	9	4,33	9
Gràcia	3.882	8	6,94	5
Horta-Guinardó	5.333	6	6,67	8
Nou Barris	8.207	2	10,24	1
Sant Andreu	4.843	7	6,90	6
Sant Martí	7.593	3	6,78	7
No consta	1.438			
<b>Barcelona</b>	<b>57.072</b>		<b>7,43</b>	



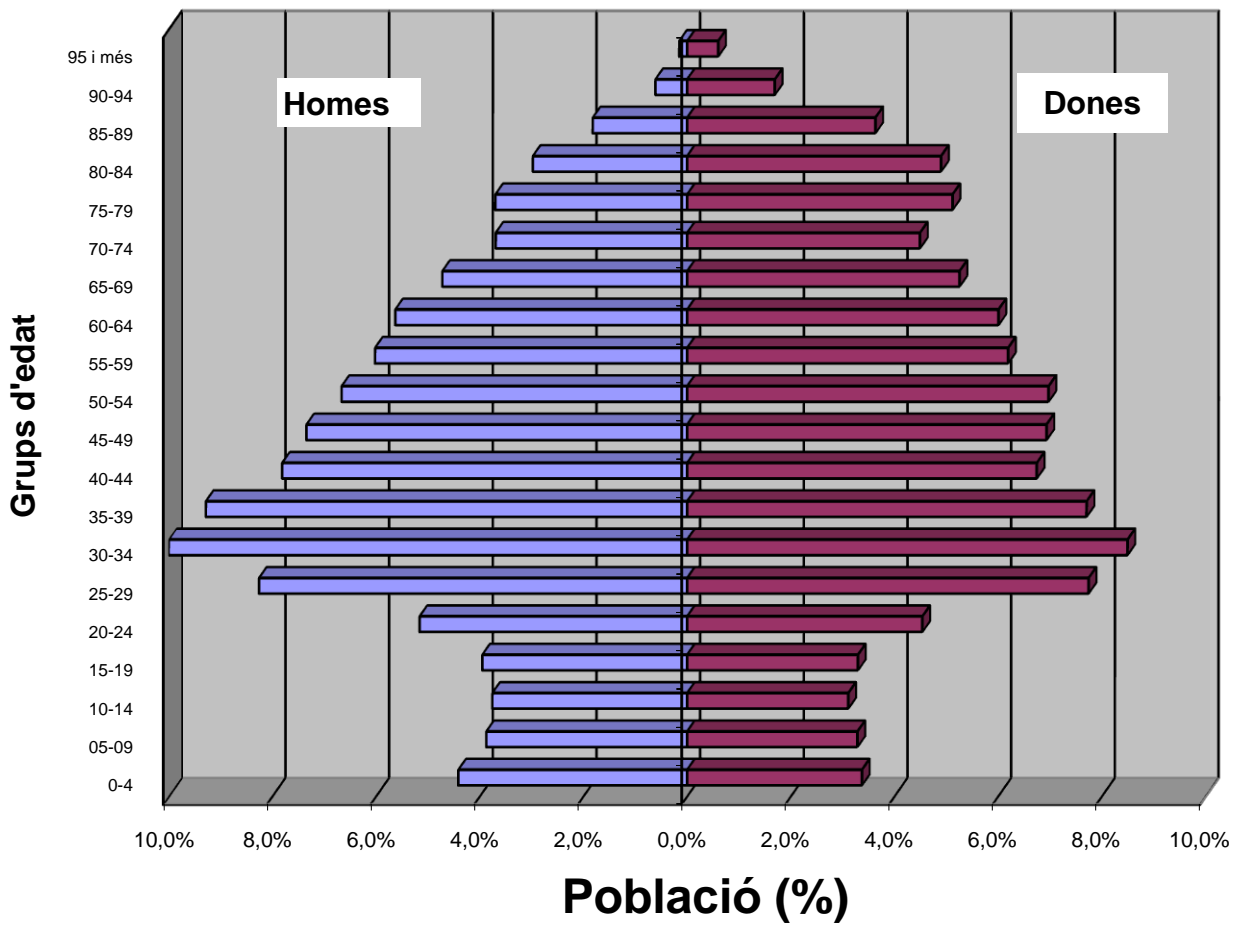
## Piràmide d'edats de la població de Barcelona - 2011



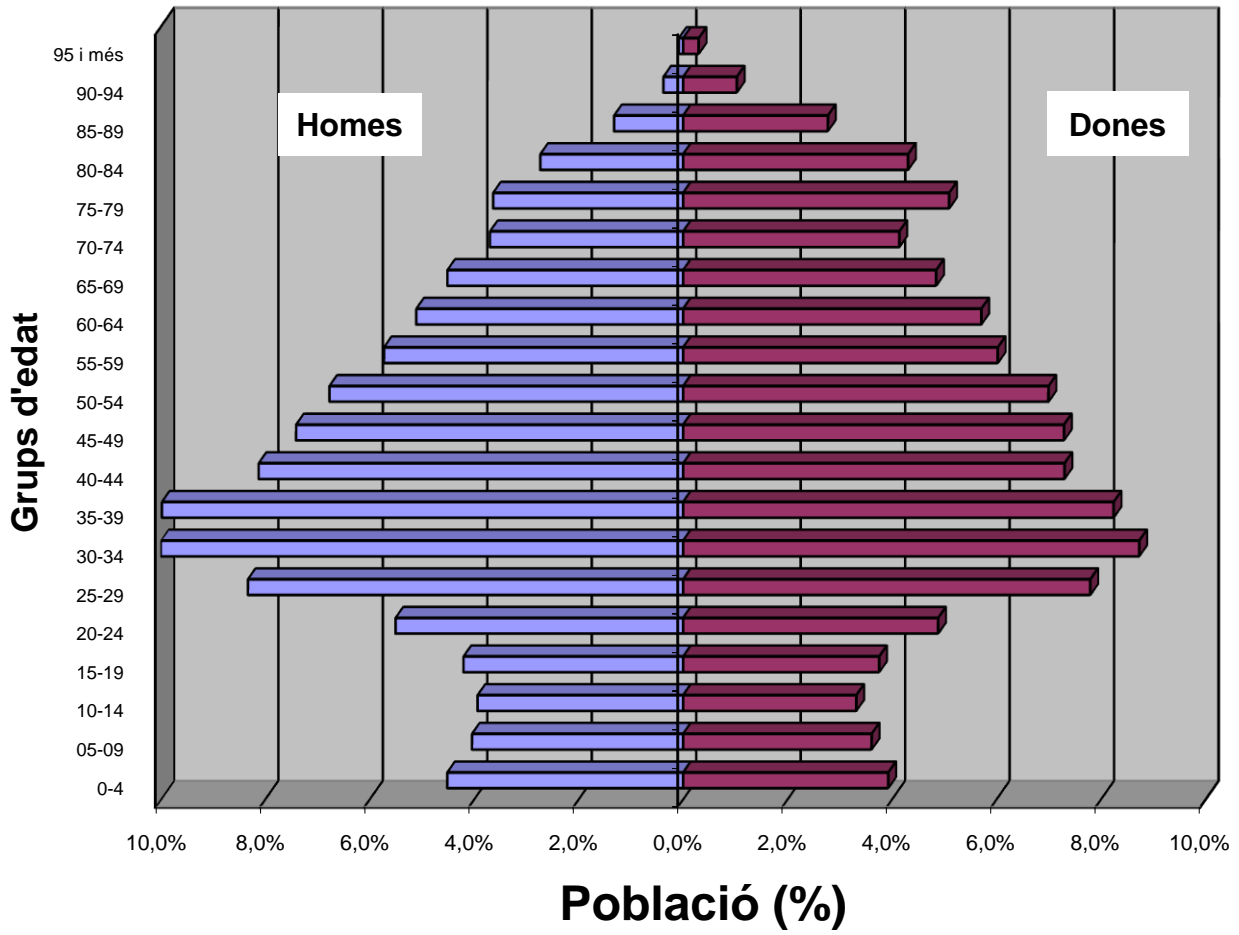
## Piràmide d'edats de la població de Ciutat Vella - 2011



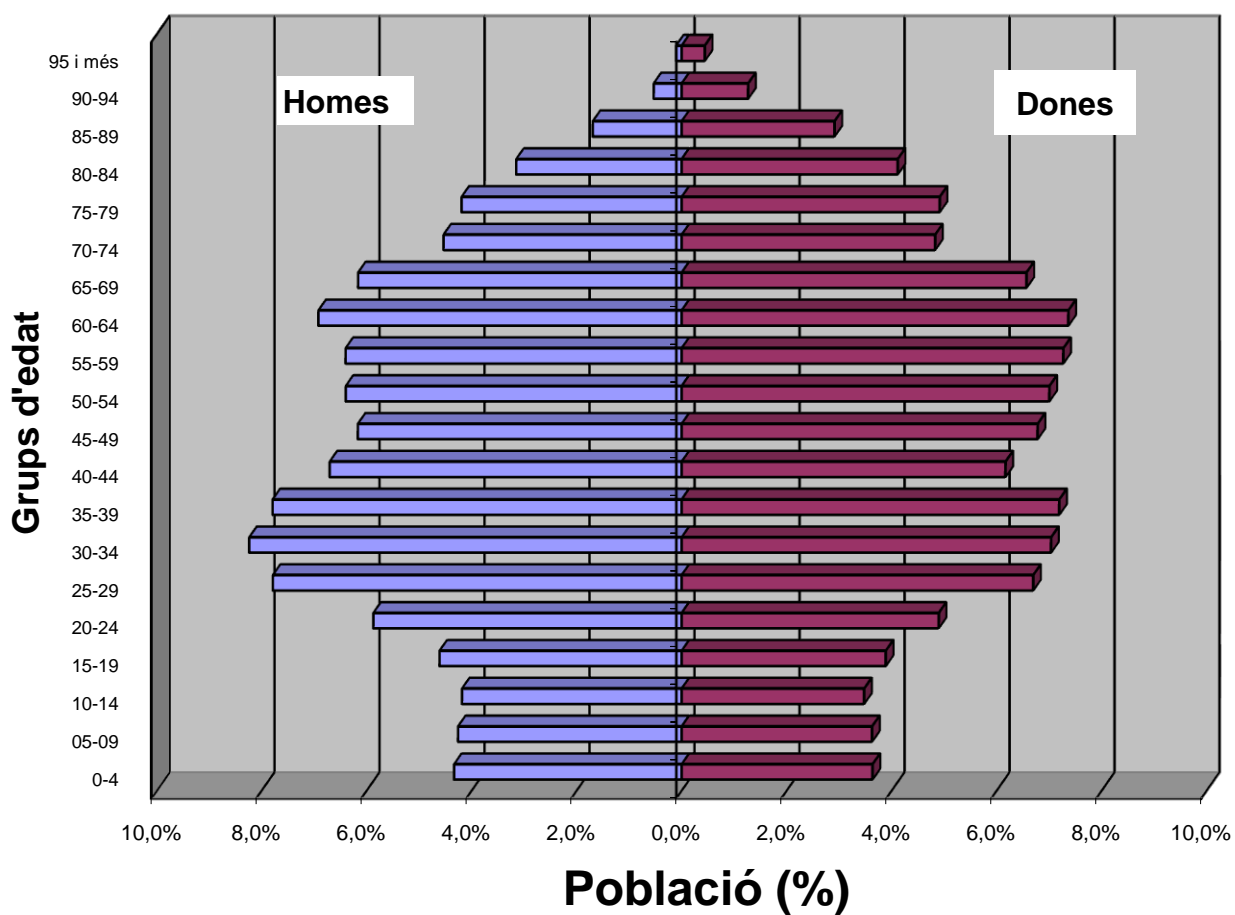
## Piràmide d'edats de la població de l'Eixample - 2011



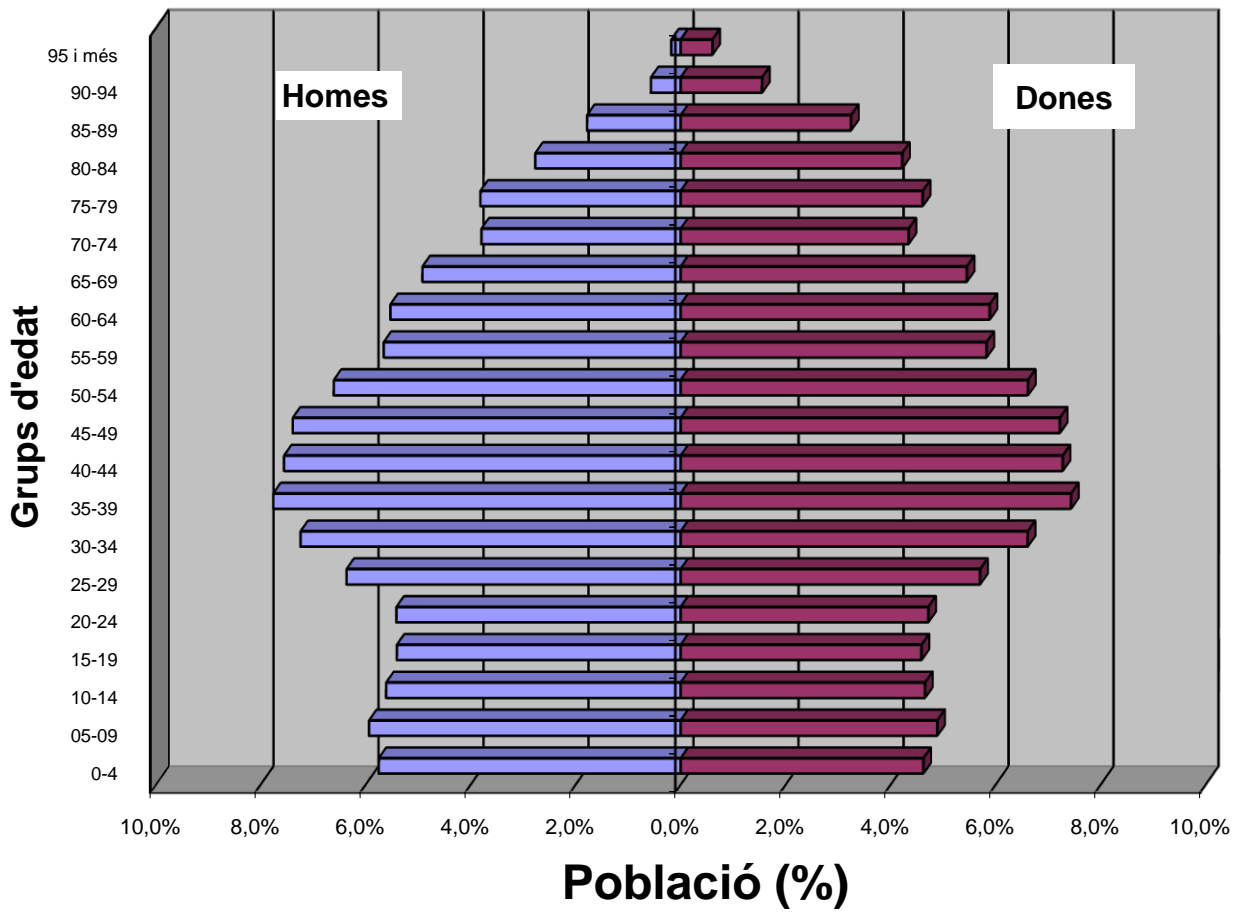
## Piràmide d'edats de la població de Sants-Montjuïc - 2011



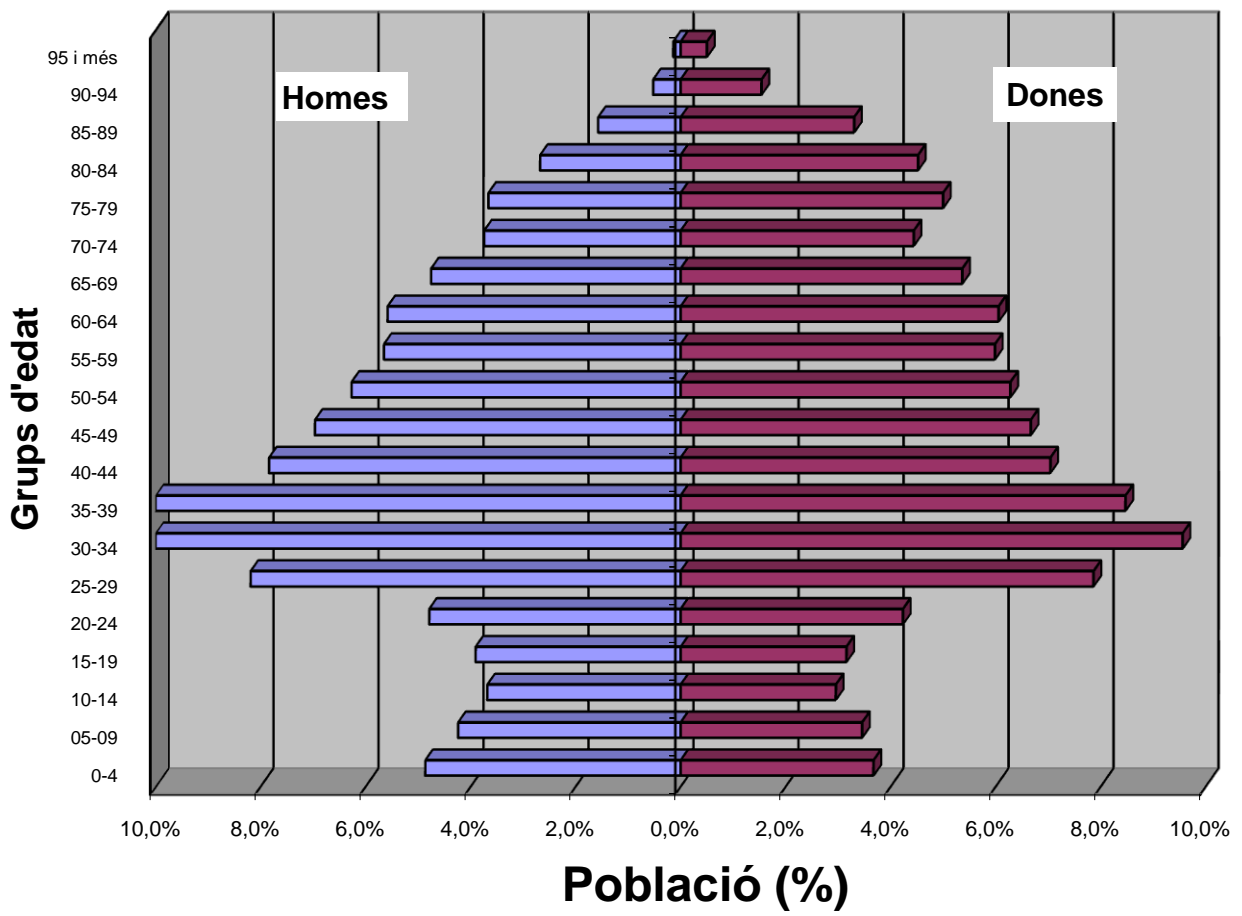
## Piràmide d'edats de la població de Les Corts - 2011



## Piràmide d'edats de la població de Sarrià - 2011

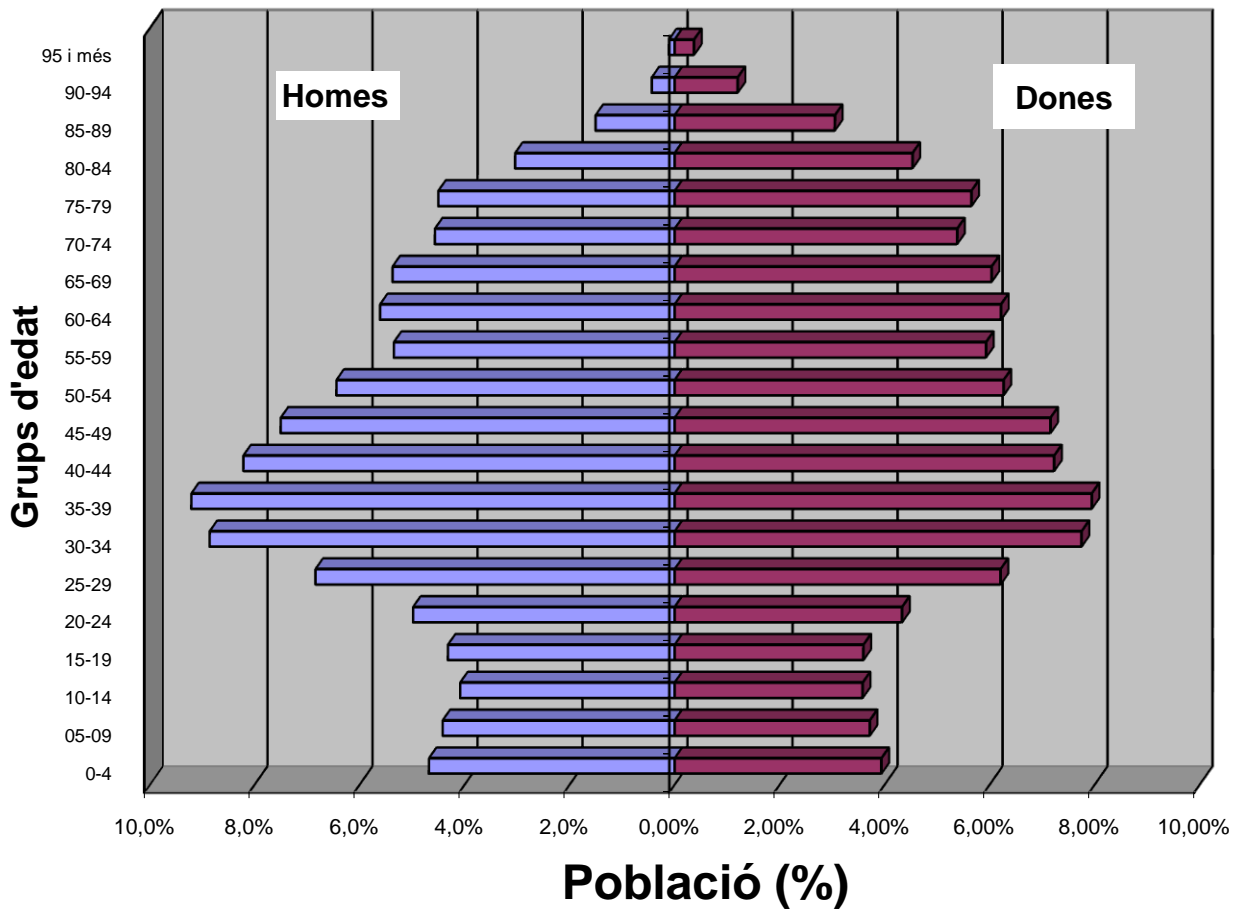


## Piràmide d'edats de la població de Gràcia - 2011

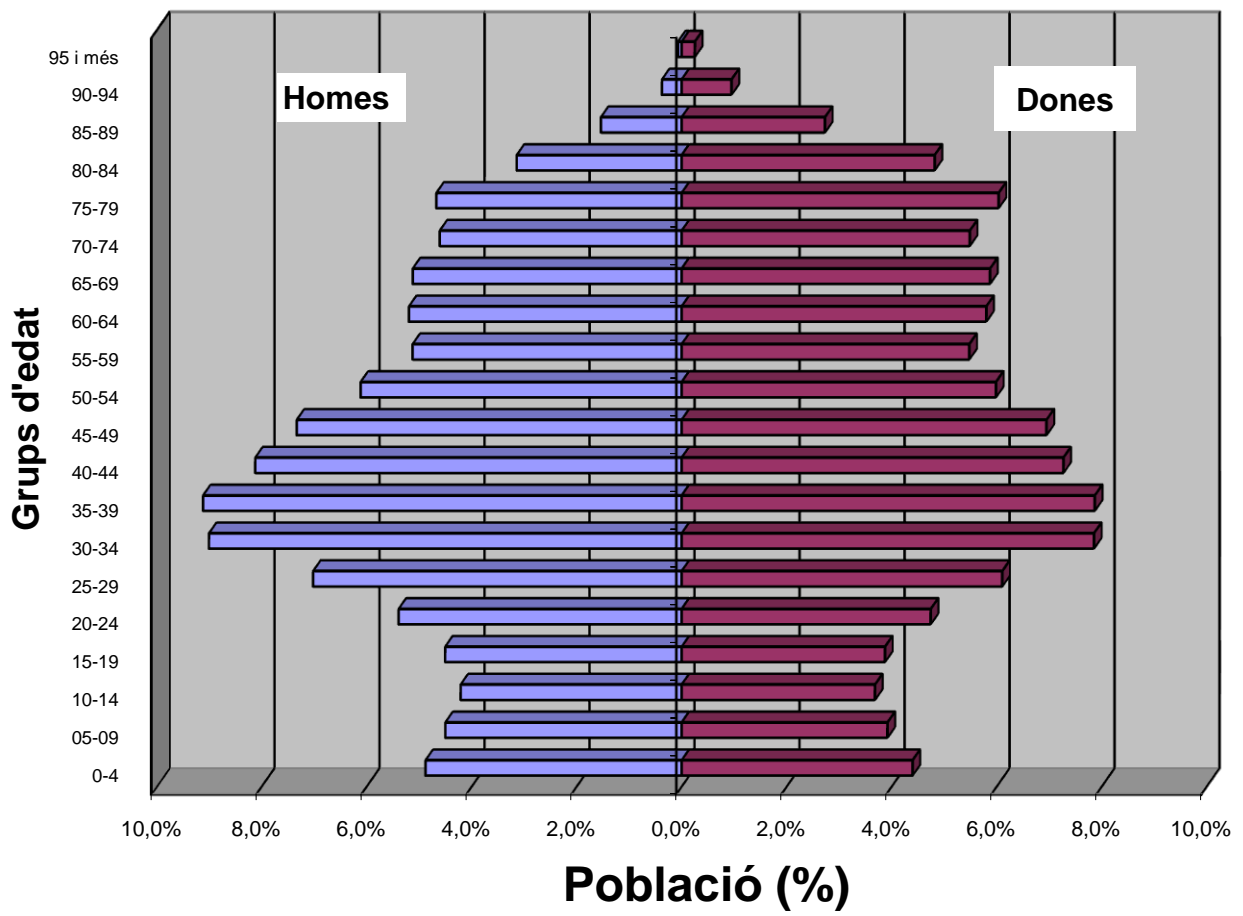




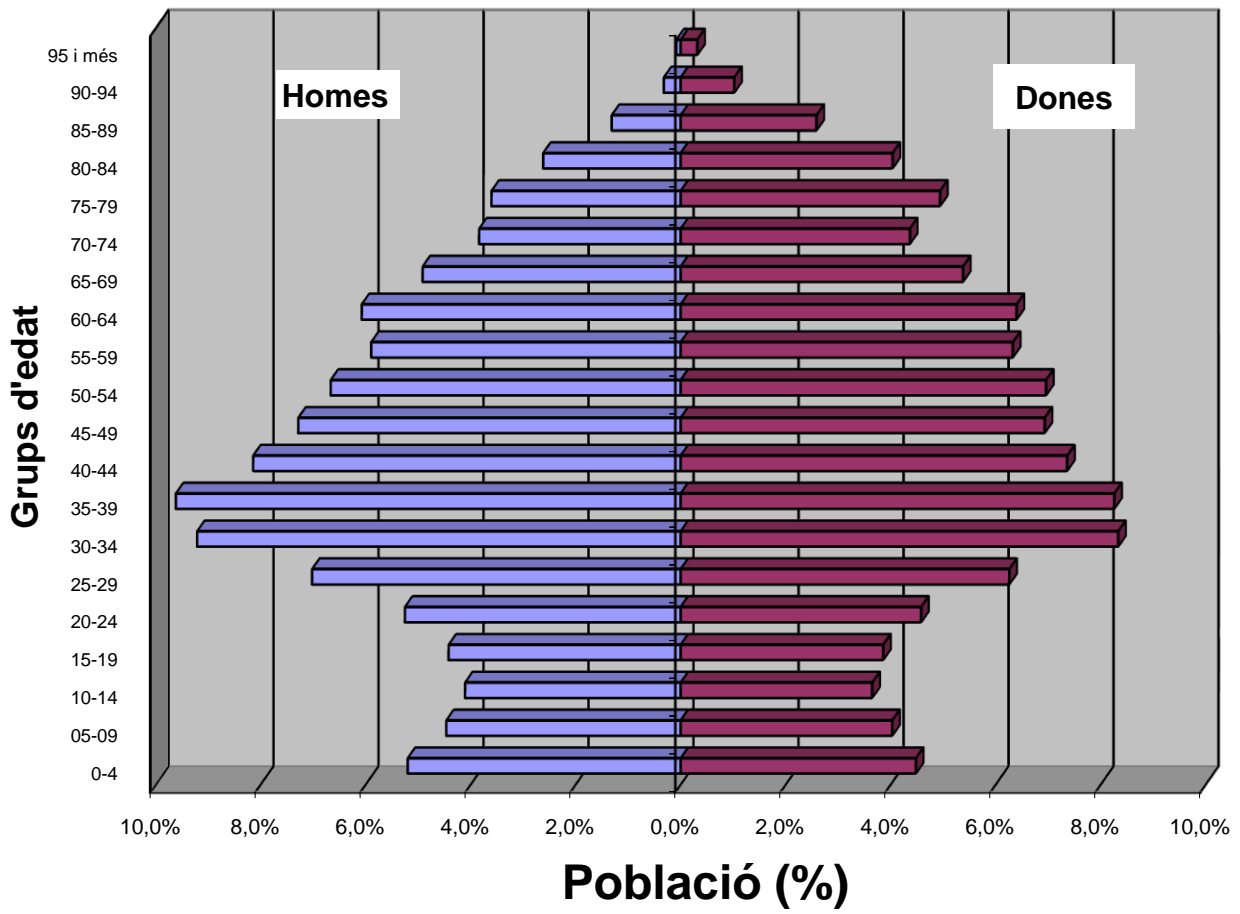
## Piràmide d'edats de la població de Horta-Guinardó - 2011



## Piràmide d'edats de la població de Nou Barris - 2011



# Piràmide d'edats de la població de Sant Andreu - 2011



## Piràmide d'edats de la població de Sant Martí - 2011

