

An aerial photograph of a city grid, likely Barcelona, showing a dense pattern of buildings and streets. A large red rectangular overlay is positioned in the upper left quadrant, containing white text. The text is centered within the red box and reads 'BARRI DE L'ANTIGA ESQUERRA DE L'EIXAMPLE' in a large, bold, sans-serif font. Below this, in a smaller font, is 'Districte de l'Eixample'.

BARRI DE L'ANTIGA ESQUERRA DE L'EIXAMPLE

Districte de l'Eixample

Barri de l'Antiga Esquerra de l'Eixample

INDICADORS SOCIOECONÒMICS 2008	BARRI	DISTRICTE	BARCELONA
Població	41.964	268.189	1.628.090
Superfície (km²)	1,2	7,5	102,2
Densitat (Hab/km²)	33.971	35.847	15.926
Població per sexe			
Dones	22.925	144.813	853.200
Homes	19.039	123.376	774.890
Població per edat (en %)			
0-14	10,7	10,6	11,8
15-24	8,6	9,0	9,5
25-64	58,2	58,6	58,4
65 i més	22,5	21,8	20,3
Població per lloc de naixement (en %)			
Barcelona	51,9	52,3	51,8
Resta Catalunya	9,9	9,2	7,4
Resta Espanya	15,1	17,0	20,7
Estranger	23,1	21,4	20,1
Població per nacionalitat (en %) (2009)			
Epanyols	80,5	81,9	81,9
Estrangers	19,5	18,1	18,1
Principals nacionalitats estrangeres (2009)			
	Itàlia	Itàlia	Itàlia
	991	5.538	22.684
	Xina	Xina	Equador
	641	4.143	22.210
	França	França	Pakistan
	639	3.206	17.735
Taxa natalitat / 1.000 hab	8,1	7,8	9,1
Turismes (persones físiques)/1.000 hab	321,0	321,0	332,9
Motos (persones físiques)/1.000 hab	142,1	119,2	109,5
Població de més de 65 anys que viu sola (%)	29,3	27,4	25,2
Índex de sobreenvelliment	58,8	57,9	53,5
Renda familiar disponible per habitant			
Índex Barcelona=100	122,8	114,9	100,0

ELEMENTS DEL BARRI	BARRI	DISTRICTE	BARCELONA
Accés a la cultura			
Biblioteca municipal	0	6	33
Teatre / Espai de dansa	0	4	25
Promoció social i associativa			
Centre cívic	0	5	51
Casal de barri	0	0	18
Casal de joves	0	1	19
Espai infantil / ludoteca	0	3	50
Espai de gent gran / casal Casal GG M. Aurèlia Capmany. Enric Granados, 47	1	6	58
Festa Major Festa Major Esquerra de l'Eixample.	1	6	66
Educació			
Escola bressol LLI pública El Roure. Mallorca, 172 EB pública Londres. Londres, 56	2	6	70
Col·legi Educació Infantil i Primària CEIP Mallorca. C. Londres, 64	1	13	167
Institut d'Educació Secundària IES Maragall. Provença, 187	1	6	74
Foment de l'esport			
Espais esportius urbans (petanca, cistelles, ping-pong, circuit, bitlles, skate)	0	22	258
Centre esportiu (pavelló, fitness, piscina)	0	5	37
Camp gran (futbol o polivalent)	0	2	41
Atenció sanitària			
Centre d'atenció primària de salut (CAP) CAP Eixample. Rosselló, 161	1	7	53
Acció social			
Centre de serveis socials CSS Antiga Esquerra de l'Eixample. Mallorca, 219	1	5	34
Centre de dia per a gent gran	0	2	23
Residència per a gent gran	0	2	19
Habitatge de lloguer amb serveis per a gent gran	0	2	16
Pati obert a centres educatius (nombre de centres)	0	0	18

ELEMENTS DEL BARRI	BARRI	DISTRICTE	BARCELONA
Atenció ciutadana			
Punts accés wi-fi (previsió)	5	58	378
Centre de Serveis Socials Antiga Esquerra. Mercat del Ninot. Jardí Interior Universitat (Montalegre). Jardins de César Martinell (Gran Via-Diputació-Casanova-Villarroel (interior)). Jardins de la Universitat Central.			
Punt atenció ciutadana (punt BCN)	0	7	41
Comerç			
Mercat municipal	1	5	40
Mercat del Ninot. Mallorca, 133			
Eix comercial	0	2	33
Sostenibilitat			
Punt verd (de barri o zona)	0	2	20
Espai públic			
Plaça major	0	2	47
Zona peatonal, rambla	1	6	43
Enric Granados. Av. Roma.			
Camins escolars (centres participants)	0	6	11
Espais verds	1	4	95
Jardins Universitat Central.			
Espais per a equips de neteja	0	3	22
Jocs infantils	5	47	497
Jocs infantils. Josep Tarradellas, Av. (Francesc Macià-Sarrià, Av.) Jocs infantils. Enric Granados (París-Diagonal) Jocs infantils. Doctor Letamendi, Pl. Jocs infantils. Joan Brossa, Placeta (Rosselló, 191) Jocs infantils. César Martinell, Jardins de (Gran Via-Diputació-Casanova-Villarroel (interior))			
Convivència			
Banc del Temps (de barri)	0	0	2
Programes intergeneracionals (viure i conviure)	1	6	17
Programa Viure i Conviure.			

ELEMENTS DEL BARRI**BARRI DISTRICTE BARCELONA****Mobilitat****Accés Metro / Bus / FGC / Tramvia****55****282****1828**

Metro / FGC. FGC (L6,L7) - PROVENÇA (Provença)

Metro / FGC. METRO (L1) - URGELL (Gran Via Corts Catalanes)

Metro / FGC. METRO (L5) - HOSPITAL CLÍNIC (Villarroel) (Comte d'Urgell)

Parada bus. Comte d'Urgell (París-Londres), BUS -L67-

Parada bus. Pl. Universitat (davant Universitat), BUS -54-

Parada bus. París (Aribau-Enric Granados), BUS -67-68-

Parada bus. Av. Diagonal (Villarroel-Casanova), BUS -6-7-15-33-34-

Parada bus. Av. Diagonal (Casanova-Muntaner), BUS -6-7-15-33-34-

Parada bus. Av. Diagonal (Enric Granados-Balmes), BUS -6-15-33-34-

Parada bus. Gran Via C. C. (Muntaner-Ptge. Valeri Serra), BUS -9-14-50-56-59-

Parada bus. Gran Via C. C. (Villarroel-Comte d'Urgell), BUS -9-50-56-

Parada bus. Villarroel (Aragó-Consell de Cent), BUS -14-20-37-59-

Parada bus. Villarroel (Buenos Aires-Londres), BUS -14-59-63-67-68-

Parada bus. Villarroel (Còrcega-Rosselló), BUS -14-59-63-

Parada bus. Villarroel (Diputació-Gran Via C. C.), BUS -14-20-37-59-

Parada bus. Villarroel (Mallorca-València), BUS -14-20-37-59-

Parada bus. Av. Josep Tarradellas (Comte Borrell-Pl. Francesc Macià), BUS -15-41-

Parada bus. Av. Sarrià (Comte Borrell-Buenos Aires), BUS -59-

Parada bus. Balmes (Aragó-Consell de Cent), BUS -7-16-17-63-67-68-

Parada bus. Balmes (Diputació-Gran Via C. C.), BUS -16-17-

Parada bus. Balmes (Mallorca-València), BUS -7-16-17-67-68-

Parada bus. Balmes (París-Còrsega), BUS -7-16-17-31-TIBIBUS (T2)-

Parada bus. Balmes (Rosselló-Provença), BUS -7-16-17-31-67-68-

Parada bus. Buenos Aires (Urgell-Villarroel), BUS -27-32-

Parada bus. Casanova (Consell de Cent-Aragó), BUS -14-59-

Parada bus. Casanova (Londres-Buenos Aires), BUS -14-68-

Parada bus. Casanova (Mallorca-Provença), BUS -14-59-

Parada bus. Casanova (Còrsega-París), BUS -63-67-68-

Parada bus. Casanova (Rosselló-Còrsega), BUS -14-59-63-

Parada bus. Comte d'Urgell (Consell de Cent-Aragó), BUS -20-37-

Parada bus. Comte d'Urgell (Gran Via C. C.-Diputació), BUS -20-37-

Parada bus. Còrsega (Villarroel-Comte d'Urgell), BUS -54-59-66-

Parada bus. Còrsega (Aribau-Muntaner), BUS -54-66-67-68-

Parada bus. Av. Josep Tarradellas (Av. Sarrià-Comte Borrell), BUS -27-32-59-

Parada bus. Mallorca (Enric Granados-Aribau), BUS -20-43-44-

Parada bus. Mallorca (Muntaner-Casanova), BUS -20-43-44-

Parada bus. Muntaner (Aragó-Consell de Cent), BUS -54-58-64-66-

Parada bus. Muntaner (Còrsega-Rosselló), BUS -54-58-64-66-

Parada bus. Muntaner (Diputació-Gran Via C. C.), BUS -54-58-64-66-

Parada bus. Muntaner (Londres-París), BUS -58-64-

Parada bus. Muntaner (Mallorca-València), BUS -54-58-64-66-

Parada bus. París (Villarroel-Casanova), BUS -54-66-67-68-

Parada bus. Comte d'Urgell (Pl. Francesc Macià-Buenos Aires), BUS -41-

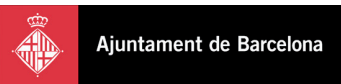
Parada bus. Pl. Universitat (Balmes-Aribau), BUS -9-50-56-

Parada bus. Pl. Universitat (Davant Universitat), BUS -63

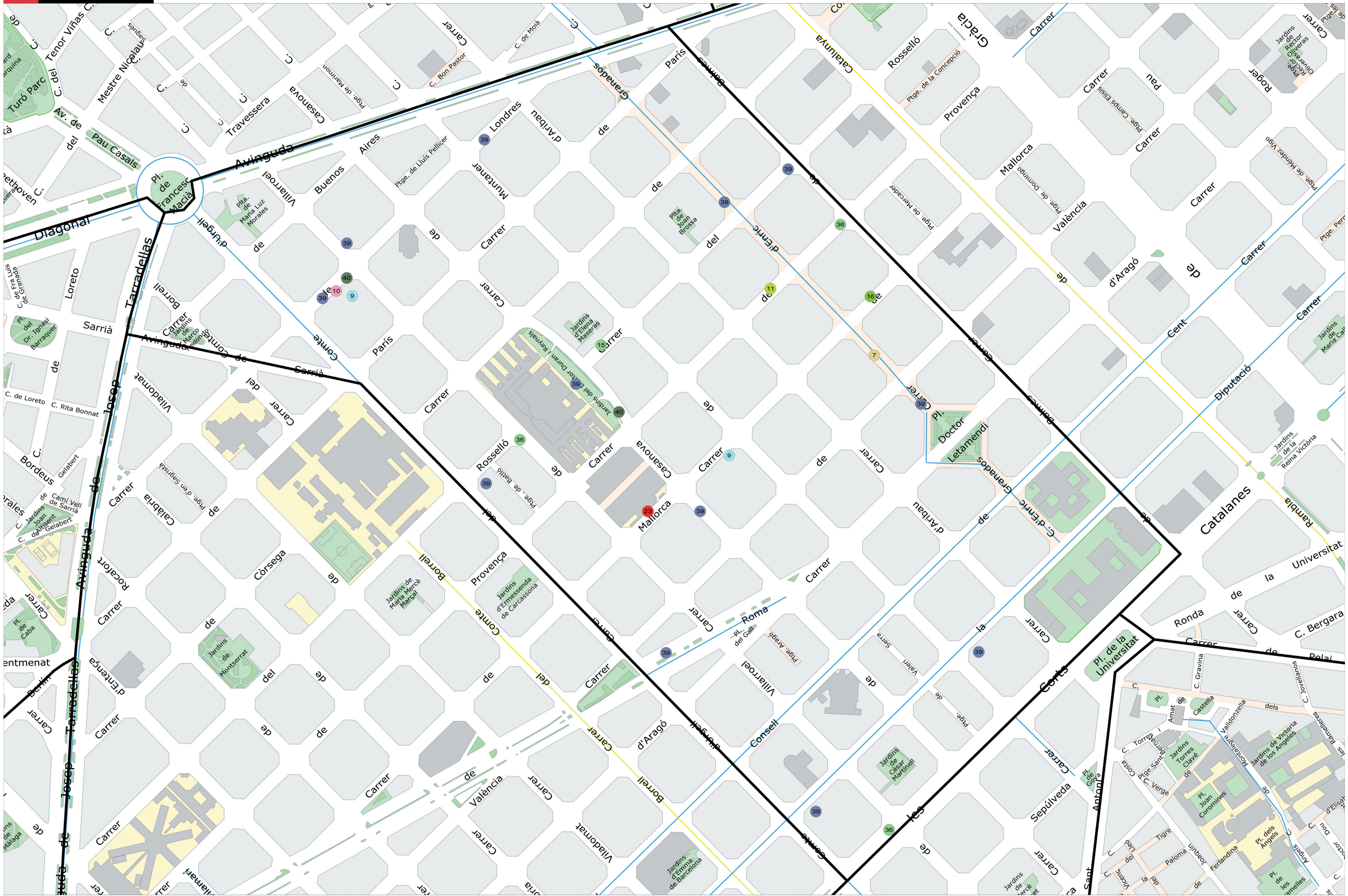
ELEMENTS DEL BARRI	BARRI	DISTRICTE	BARCELONA
Accés Metro / Bus / FGC / Tramvia (CONTINUACIÓ)	55	282	1828
Parada bus. Provença (Aribau-Muntaner), BUS -31-37-63-			
Parada bus. Provença (Muntaner-Casanova), BUS -31-37-			
Parada bus. Aribau (Consell de Cent-Aragó), BUS -54-58-63-64-66-67-68-			
Parada bus. Aribau (Gran Via C. C.-Diputació), BUS -54-58-63-64-66-67-68-			
Parada bus. Aribau (Rosselló-Còrsega), BUS -31-58-64-			
Parada bus. Aribau (València-Mallorca), BUS -54-58-64-66-67-68-			
Parada bus. Comte d'Urgell (Buenos Aires-Londres), BUS -L63-L64-L68-L69-			
Parada bus. València (Enric Granados-Balmes), BUS -20-43-44-63-			
Parada bus. València (Muntaner-Aribau), BUS -20-43-44-63-			
Parada bus. València (Villarroel-Casanova), BUS -20-37-43-44-63-			
Bus de barri (parades)	0	13	647
Carril bici (barris amb carril)	1	6	50
Carril bici obert			
Estació Bicing	13	91	418
Estació núm. 72. Rosselló, 219			
Estació núm. 73. Enric Granados, 99			
Estació núm. 76. Casanova, 141			
Estació núm. 77. Casanova, 141			
Estació núm. 80. Enric Granados, 35			
Estació núm. 84. Diputació, 152			
Estació núm. 88. Londres, 101			
Estació núm. 90. Rosselló, 108			
Estació núm. 109. Londres, 53			
Estació núm. 110. Av. Roma, 117			
Estació núm. 209. Diputació, 200			
Estació núm. 350. Villarroel, 208			
Estació núm. 385. Casanova, 119			
Aparcament soterrat municipal	2	19	145
Londres-Villarroel. Londres, 1			
Clínic. Pl. Ferrer i Cajigal			
Seguretat			
Polícia de proximitat (barris amb desplegament)	0	0	46
Participació i govern			
Pla comunitari o estratègic	0	1	16
Altres			
Oficina Correus	0	9	43



Ajuntament de Barcelona



l'Antiga Esquerra de l'Eixample


























MAPA OBSERVATORI DE BARRIS - BARRI 8 - l'Antiga Esquerra de l'Eixample

Data: 18/06/2009 E 1:5500



ELEMENTS

	1	Biblioteca
	2	Teatre / espai de dansa
	3	Centre cívic
	4	Casal de barri
	5	Casal joves
	6	Espai infantil / Ludoteca
	7	Espai de gent gran / casal
	9	Escola bressol
	10	Col·legi educació infantil i primària (CEIP)
	11	Institut d'educació secundària (IES)
	12	Espai esportiu urbà (petanca, cistelles, ping-pong, skate)
	13	Centre esportiu
	14	Camp gran
	15	Centre d'atenció primària de salut (CAP)
	16	Centre de serveis socials
	17	Centre de dia per a gent gran
	18	Residència per a gent gran
	19	Habitatge de lloguer amb serveis per a gent gran
	20	Pati obert a centres educatius
	22	Punt d'atenció ciutadana (punt BCN)
	23	Mercat municipal
	25	Punt verd (de barri o de zona)
	28	Camí escolar (centre participant)
	29	Espai verd (_____)
	30	Espai per a equips de neteja
	36	Metro/ FGC / Tramvia
	37	Bus de barri (parada)
	38	Carril bici (carril existent _____) (via existent _____)
	39	Estació "Bicing"
	40	Aparcament soterrat municipal
	46	Oficina Correus