

An aerial photograph of a city district, showing a dense urban layout with various buildings, streets, and green spaces. A prominent red rectangular box is overlaid on the top portion of the image, containing white text. The text identifies the area as 'BARRI DE LA MARINA DE PORT' and 'Districte de Sants-Montjuïc'.

BARRI DE LA MARINA DE PORT

Districte de Sants-Montjuïc

Barri de la Marina de Port

INDICADORS SOCIOECONÒMICS 2008	BARRI	DISTRICTE	BARCELONA
Població	29.719	182.692	1.628.090
Superfície (km²)	1,3	23,0	102,2
Densitat (Hab/km²)	23.671	7.958	15.926
Població per sexe			
Dones	15.220	94.754	853.200
Homes	14.499	87.938	774.890
Població per edat (en %)			
0-14	14,2	11,3	11,8
15-24	10,7	10,0	9,5
25-64	57,1	59,5	58,4
65 i més	18,0	19,2	20,3
Població per lloc de naixement (en %)			
Barcelona	51,0	49,9	51,8
Resta Catalunya	5,4	7,2	7,4
Resta Espanya	25,6	20,2	20,7
Estranger	18,0	22,7	20,1
Població per nacionalitat (en %) (2009)			
Epanyols	85,0	80,4	81,9
Estrangers	15,0	19,6	18,1
Principals nacionalitats estrangeres (2009)			
	Equador	Equador	Itàlia
	582	3.187	22.684
	Perú	Marroc	Equador
	448	2.372	22.210
	Filipines	Pakistan	Pakistan
	357	2.267	17.735
Taxa natalitat / 1.000 hab	11,1	9,1	9,1
Turismes (persones físiques)/1.000 hab	343,0	312,6	332,9
Motos (persones físiques)/1.000 hab	78,6	86,9	109,5
Població de més de 65 anys que viu sola (%)	20,8	25,9	25,2
Índex de sobreenvelliment	47,1	53,3	53,5
Renda familiar disponible per habitant			
Índex Barcelona=100	77,4	80,7	100,0

ELEMENTS DEL BARRI	BARRI	DISTRICTE	BARCELONA
Accés a la cultura			
Biblioteca municipal Biblioteca Francesc Candel. Amnistia Internacional, 8	1	3	33
Teatre / espai de dansa	0	6	25
Promoció social i associativa			
Centre cívic Centre Cívic La Cadena. Mare de Déu de Port, 397 Centre Cívic Casa del Rellotge. Pg. Zona Franca, 116	2	6	51
Casal de barri Associació de Veïns de La Vinya, Casal de Barri La Vinya. Alts Forns, 87 Centre de barri Can Clos. Pl. Mig de Can Clos, 7 Centre de barri Sant Cristòfol. Bronze, 7	3	5	18
Casal de joves	0	3	19
Espai infantil / ludoteca Ludoteca Casa dels Colors. Alts Forns, 82	1	3	50
Espai de gent gran / casal Espai GG Polvorí. Pl. de Lorca, 2 Casal GG La Capa. Alts Forns, 82 Casal GG Sant Cristòfol. Bronze, 5	3	6	58
Festa Major Festes de la Marina.	1	7	66
Educació			
Escola bressol LLI pública Collserola. Mare de Déu del Port, 179 LLI pública Niu d'Infants. Pedrera del Mussol, 10 EB pública El Cotxet. Alumini, 50	3	11	70
Col·legi Educació Infantil i Primària CEIP El Polvorí. Camí del Polvorí, 8 CEIP Can Clos. Pedrera del Mussol, 10 CEIP Enric Granados. Pg. Zona Franca, 96 CEIP Ramon Casas. Alumini, 50 CEIP Col·legi Barkeno. Cisell, 15 CEIP Seat. Mecànica - Grup V Seat, 24	6	21	167
Institut d'Educació Secundària IES Montjuïc. Cisell, 17 IES Lluís Domènech i Montaner. Alumini, 50	2	10	74

ELEMENTS DEL BARRI	BARRI	DISTRICTE	BARCELONA
Atenció ciutadana			
Punts accés wi-fi (previsió)	14	49	378
Centre de Serveis Socials La Marina.			
Centre Cívic La Cadena.			
Centre Cívic Casa del Rellotge.			
Casal de Gent Gran La Capa.			
Casal de Gent Gran B. Cristòfol.			
Casal de Barri Sant Cristòfol.			
La Bàscula Espai Musical.			
Punt Multimèdia La Marina.			
Graner, antic Graner de la fàbrica Phillips.			
Mercat de La Marina.			
Parc Can Sabaté.			
Jardins Elies Ortiz.			
Mare de Déu del Port-Mineria.			
Jardins de Sant Cristòfol.			
Punt atenció ciutadana (punt BCN)	1	4	41
OAC de La Marina. Pg. Zona Franca			
Comerç			
Mercat municipal	1	3	40
Mercat de La Marina. Pg. Zona Franca, 178			
Eix comercial	0	3	33
Sostenibilitat			
Punt verd (de barri o zona)	0	4	20
Espai públic			
Plaça major	1	5	47
Pl. de la Marina.			
Zona peatonal, rambla	1	6	43
Pg. de la Zona Franca.			
Mare de Déu del Port.			
Camins escolars (centres participants)	0	0	11
Espais verds	1	17	95
Can Sabaté, Parc.			
Espais per a equips de neteja	0	6	22

ELEMENTS DEL BARRI**BARRI DISTRICTE BARCELONA****Jocs infantils****18 46 497**

Jocs infantils. SEAT, C.V.

Jocs infantils. Teresa Claramunt, Pl.

Jocs infantils. Cal Sèbio, Jardins

Jocs infantils. Gran Via-Radi-Ctra. del Prat-Ildefons Cerdà, Pl.

Jocs infantils. Ctra. del Prat-Amnistia Internacional

Jocs infantils. Mediterrània, Jardins (Alts Forns-Mare de Déu del Port-Foneria-Zona Franca, Pg.)

Jocs infantils. Arboreda, Jardins de l'

Jocs infantils. Elies Ortiz, Jardins

Jocs infantils. Marina de Sants, Pl.

Jocs infantils. Bonaventura Durruti, Pl.

Jocs infantils. Alumini-Ctra. del Prat

Jocs infantils. Can Sabaté, Parc

Jocs infantils. Sant Cristòfol, jardins de

Jocs infantils. Sant Cristòfol, Pl.

Jocs infantils. Montjuïc, Parc (Mig de Can Clos, Pl.)

Jocs infantils. Montjuïc, Parc (Can Clos, C.V.)

Jocs infantils. Montjuïc, Parc (El Polvorí, C.V.)

Jocs infantils. Energia-F. Boix i Campo-Jané Addams-Foneria (interior d'illa)

Convivència**Banc del Temps (de barri)****0 0 2****Programes intergeneracionals (viure i conviure)****0 1 17****Mobilitat****Accés Metro / Bus / FGC / Tramvia****22 251 1828**

Parada bus. Radi (Gran Via Corts Catalanes-Ctra. antiga Prat), BUS -72-

Parada bus. Minería (Química-Física), BUS -L16-

Parada bus. Ctra. Antiga del Prat (Pg. Zona Franca-Radi), BUS -L16-

Parada bus. Radi (Arquitectura-Gran Via Corts Catalanes), BUS -L16-

Parada bus. Pg. Zona Franca (Minería-Gran Via Corts Catalanes), BUS -9-

Parada bus. Segura (L'Anoia-Pl. Teresa), BUS -13-

Parada bus. Foc (Mare de Déu del Port-Ferrocarrils Catalans), BUS -13-

Parada bus. Ferrocarrils Catalans (Foc-Alts Forns), BUS -13-

Parada bus. Ferrocarrils Catalans (Alts Forns-Foneria), BUS -13-

Parada bus. Segura (Iecla-Guadalquivir), BUS -13-

Parada bus. Pg. Zona Franca (Mercuri-Foc), BUS -9-37-72-109-

Parada bus. Gran Via C. C. (Radi-Pl. Cerdà), BUS -46-65-L70-L72-L80-L81-L94-L95-

Parada bus. Ctra. Prat (Radi-Pg. Zona Franca), BUS -79-

Parada bus. Ctra. Prat (Pg. Zona Franca-Radi), BUS -79-

Parada bus. Gran Via C. C. (Física-Química), BUS -9-37-46-65-79-109-L70-L72-L80-L81-L86-L87-L94-L95-

Parada bus. Gran Via C. C. (Química-Minería), BUS -9-37-46-65-79-109-165-L70-L72-L80-L81-L86-L87-L94-L95-

Parada bus. Pedrera del Mussol (Can Clos-Diligències), BUS -13-

Parada bus. Pg. Zona Franca (Foneria-Alts Forns), BUS -9-37-72-109-

Parada bus. Pg. Zona Franca (Alts Forns-Foneria), BUS -9-37-72-109-

Parada bus. Pg. Zona Franca (Cisell-St. Eloi), BUS -9-23-37-109-

Parada bus. Pg. Zona Franca (Ctra. antiga Prat-Foneria), BUS -9-37-72-109-

Parada bus. Pg. Zona Franca (Foc-Alts Forns), BUS -9-37-72-109-

Parada bus. Segura (abans Fortuna), BUS -13-

























ELEMENTS DEL BARRI

	BARRI	DISTRICTE	BARCELONA
Bus de barri (parades)	19	64	647
BUS -125-. Alumini (Níquel-Alts Forns)			
BUS -125-. Camí de Can Clos			
BUS -125-. Cisell (Mare de Déu del Port-Pg. Zona Franca)			
BUS -13-125-. Ferrocarrils Catalans (Alts Forns-Foneria)			
BUS -72-125-. Foc (Temple-Ferro)			
BUS -125-. Mare de Déu del Port (Foc-Sant Eloi)			
BUS -13-125-. Mare de Déu del Port (Foneria-Alts Forns)			
BUS -13-125-. Mare de Déu del Port (Foneria-Alts Forns)			
BUS -125-. Mare de Déu del Port (Mineria-Foneria)			
BUS -125-. Mare de Déu del Port (Mineria-Foneria)			
BUS -125-. Mare de Déu del Port (Sant Eloi-Cisell)			
BUS -125-. Minería (Pg. Zona Franca-Mare de Déu del Port)			
BUS -13-125-. Pedrera del Mussol (Marbre-Can Clos)			
BUS -9-37-72-109-125-. Pg. Zona Franca (Foneria-Mineria)			
BUS -125-. Pl. Sant Cristòfol (Energia-Mecànica)			
BUS -13-125-. Segura (Foneria)			
BUS -13-125-. Segura (Guadalquivir-Iecla)			
BUS -13-125-. Segura (Passat Fortuna)			
BUS -13-125-. Segura (Polvorí)			
Carril bici (barris amb carril)	1	7	50
Carril bici obert			
Estació Bicing	7	38	418
Estació núm. 345. Ferrocarrils Catalans, 131			
Estació núm. 346. Foneria, 33			
Estació núm. 347. Mare de Déu del Port, 236			
Estació núm. 348. Pg. de la Zona Franca, 104			
Estació núm. 349. Energia, 2			
Estació núm. 351. Jané Adams, 26			
Estació núm. 352. Radi, 12			
Aparcament soterrat municipal	0	9	145
Seguretat			
Polícia de proximitat (barris amb desplegament)	1	8	46
SPO amb Policia de Proximitat			
Participació i govern			
Pla comunitari o estratègic	0	1	16
Altres			
Oficina Correus	1	6	43
Sucursal de Correus número 41. Alts Forns, 65			



Ajuntament de Barcelona

ELEMENTS

	1	Biblioteca
	2	Teatre / espai de dansa
	3	Centre cívic
	4	Casal de barri
	5	Casal joves
	6	Espai infantil / Ludoteca
	7	Espai de gent gran / casal
	9	Escola bressol
	10	Col·legi educació infantil i primària (CEIP)
	11	Institut d'educació secundària (IES)
	12	Espai esportiu urbà (petanca, cistelles, ping-pong, skate)
	13	Centre esportiu
	14	Camp gran
	15	Centre d'atenció primària de salut (CAP)
	16	Centre de serveis socials
	17	Centre de dia per a gent gran
	18	Residència per a gent gran
	19	Habitatge de lloguer amb serveis per a gent gran
	20	Pati obert a centres educatius
	22	Punt d'atenció ciutadana (punt BCN)
	23	Mercat municipal
	25	Punt verd (de barri o de zona)
	28	Camí escolar (centre participant)
	29	Espai verd (_____)
	30	Espai per a equips de neteja
	36	Metro/ FGC / Tramvia
	37	Bus de barri (parada)
	38	Carril bici (carril existent _____) (via existent _____)
	39	Estació "Bicing"
	40	Aparcament soterrat municipal
	46	Oficina Correus