

An aerial photograph of a city neighborhood, showing a dense grid of buildings and streets. A prominent red rectangular box is overlaid on the top portion of the image, containing white text. The background shows a mix of urban development and green spaces, with a large, circular, wooded area in the upper right quadrant.

**BARRI DEL COLL**

**Districte de Gràcia**

## Barri del Coll

<b>INDICADORS SOCIOECONÒMICS 2008</b>	<b>BARRI</b>	<b>DISTRICTE</b>	<b>BARCELONA</b>
<b>Població</b>	7.272	123.304	1.628.090
<b>Superfície (km<sup>2</sup>)</b>	0,4	4,2	102,2
<b>Densitat (Hab/km<sup>2</sup>)</b>	20.304	29.440	15.926
<b>Població per sexe</b>			
Dones	3.820	66.602	853.200
Homes	3.452	56.702	774.890
<b>Població per edat (en %)</b>			
0-14	12,2	10,9	11,8
15-24	9,0	8,5	9,5
25-64	60,9	59,9	58,4
65 i més	18,0	20,7	20,3
<b>Població per lloc de naixement (en %)</b>			
Barcelona	53,7	55,8	51,8
Resta Catalunya	6,1	8,9	7,4
Resta Espanya	23,6	16,5	20,7
Estranger	16,7	18,7	20,1
<b>Població per nacionalitat (en %) (2009)</b>			
Epanyols	85,8	84,2	81,9
Estrangers	14,2	15,8	18,1
<b>Principals nacionalitats estrangeres (2009)</b>			
	Bolívia	Itàlia	Itàlia
	94	2.453	22.684
	Itàlia	França	Equador
	93	1.403	22.210
	Perú	Bolívia	Pakistan
	77	969	17.735
<b>Taxa natalitat / 1.000 hab</b>	10,0	9,5	9,1
<b>Turismes (persones físiques)/1.000 hab</b>	325,5	322,6	332,9
<b>Motos (persones físiques)/1.000 hab</b>	141,5	134,1	109,5
<b>Població de més de 65 anys que viu sola (%)</b>	24,3	27,6	25,2
<b>Índex de sobreenvelliment</b>	47,8	55,9	53,5
<b>Renda familiar disponible per habitant</b>			
Índex Barcelona=100	90,2	103,2	100,0

<b>ELEMENTS DEL BARRI</b>	<b>BARRI</b>	<b>DISTRICTE</b>	<b>BARCELONA</b>
<b>Accés a la cultura</b>			
<b>Biblioteca municipal</b>	<b>0</b>	<b>2</b>	<b>33</b>
<b>Teatre / Espai de dansa</b>	<b>0</b>	<b>0</b>	<b>25</b>
<b>Promoció social i associativa</b>			
<b>Centre cívic</b> Centre cívic El Coll. Aldea, 15	<b>1</b>	<b>2</b>	<b>51</b>
<b>Casal de barri</b>	<b>0</b>	<b>1</b>	<b>18</b>
<b>Casal de joves</b> Casal de Joves del Coll. Duran i Borrell, 24	<b>1</b>	<b>3</b>	<b>19</b>
<b>Espai infantil / ludoteca</b> Punto de Dinamització Infantil El Coll. Aldea, 15 Espai Adolescents del Coll. Duran i Borrell, 24	<b>2</b>	<b>5</b>	<b>50</b>
<b>Espai de gent gran / casal</b> Espai GG El Coll. Aldea, 15	<b>1</b>	<b>7</b>	<b>58</b>
<b>Festa Major</b> Festa Major dels Barris del Nord. Coll Vallcarca.	<b>1</b>	<b>5</b>	<b>66</b>
<b>Educació</b>			
<b>Escola bressol</b>	<b>0</b>	<b>4</b>	<b>70</b>
<b>Col·legi Educació Infantil i Primària</b>	<b>0</b>	<b>14</b>	<b>167</b>
<b>Institut d'Educació Secundària</b>	<b>0</b>	<b>4</b>	<b>74</b>
<b>Foment de l'esport</b>			
<b>Espais esportius urbans</b> <b>(petanca, cistelles, ping-pong, circuit, bitlles, skate)</b> Cistella de bàsquet. Parc Creueta del Coll Taula ping-pong. Parc Creueta del Coll Petanca/Bitlles. Petanques del Coll. Parc de la Creueta del Coll	<b>3</b>	<b>19</b>	<b>258</b>
<b>Centre esportiu (pavelló, fitness, piscina)</b>	<b>0</b>	<b>4</b>	<b>37</b>
<b>Camp gran (futbol o polivalent)</b>	<b>0</b>	<b>3</b>	<b>41</b>
<b>Atenció sanitària</b>			
<b>Centre d'atenció primària de salut (CAP)</b>	<b>0</b>	<b>5</b>	<b>53</b>
<b>Acció social</b>			
<b>Centre de serveis socials</b> CSS Coll-Vallcarca. Aldea, 15	<b>1</b>	<b>2</b>	<b>34</b>
<b>Centre de dia per a gent gran</b>	<b>0</b>	<b>1</b>	<b>23</b>
<b>Residència per a gent gran</b>	<b>0</b>	<b>1</b>	<b>19</b>
<b>Habitatge de lloguer amb serveis per a gent gran</b>	<b>0</b>	<b>0</b>	<b>16</b>
<b>Pati obert a centres educatius (nombre de centres)</b>	<b>0</b>	<b>2</b>	<b>18</b>

<b>ELEMENTS DEL BARRI</b>	<b>BARRI</b>	<b>DISTRICTE</b>	<b>BARCELONA</b>
<b>Atenció ciutadana</b>			
<b>Punts accés wi-fi (previsió)</b>	<b>6</b>	<b>34</b>	<b>378</b>
Casal de Joves del Coll.			
Punt de Dinamització Infantil del Coll.			
Centre Cívic del Coll.			
Pistes de Bàsquet de la Creueta del Coll.			
Finca Sant Salvador.			
Parc de la Creueta del Coll.			
<b>Punt atenció ciutadana (punt BCN)</b>	<b>0</b>	<b>3</b>	<b>41</b>
<b>Comerç</b>			
<b>Mercat municipal</b>	<b>0</b>	<b>4</b>	<b>40</b>
<b>Eix comercial</b>	<b>0</b>	<b>3</b>	<b>33</b>
<b>Sostenibilitat</b>			
<b>Punt verd (de barri o zona)</b>	<b>0</b>	<b>3</b>	<b>20</b>
<b>Espai públic</b>			
<b>Plaça major</b>	<b>0</b>	<b>2</b>	<b>47</b>
<b>Zona peatonal, rambla</b>	<b>0</b>	<b>2</b>	<b>43</b>
<b>Camins escolars (centres participants)</b>	<b>0</b>	<b>3</b>	<b>11</b>
<b>Espais verds</b>	<b>2</b>	<b>6</b>	<b>95</b>
Creueta del Coll, Parc.			
Güell, Parc (zona forestal).			
<b>Espais per a equips de neteja</b>	<b>0</b>	<b>2</b>	<b>22</b>
<b>Jocs infantils</b>	<b>2</b>	<b>24</b>	<b>497</b>
Jocs infantils. Creueta del Coll, Parc			
Jocs infantils. Jaume Cascall			
<b>Convivència</b>			
<b>Banc del Temps (de barri)</b>	<b>0</b>	<b>0</b>	<b>2</b>
<b>Programes intergeneracionals (viure i conviure)</b>	<b>0</b>	<b>2</b>	<b>17</b>
<b>Mobilitat</b>			
<b>Accés Metro / Bus / FGC / Tramvia</b>	<b>11</b>	<b>81</b>	<b>1828</b>
Parada bus. Pg. Mare de Déu del Coll (Castellterçol-Bda. Solanell), BUS -28-92-			
Parada bus. Duran i Borrell (Bda. St. Marià-Bda. Solanell), BUS -87-			
Parada bus. Pg. Mare de Déu del Coll (Lorda-Funosas Llussà), BUS -28-87-92-			
Parada bus. Móra d'Ebre (St. Eudald-Bda. Solanell), BUS -87-			
Parada bus. Móra d'Ebre (Bda. Solanell-Bda. St. Marià), BUS -87-			
Parada bus. Móra d'Ebre (Bda. St. Marià-Ptge. Guillem Albiell), BUS -87-			
Parada bus. Font del Coll (Mora d'Ebre-Tirso), BUS -87-			
Parada bus. Aldea (Font del Remei-Duran i Borrell), BUS -87-			
Parada bus. Tirso (Mora la Nova-Pl. Laguna), BUS -87-			
Parada bus. Tirso (Pl. Laguna), BUS -87-			
Parada bus. Torrent Remei (Bda. Solanell-St. Eudald), BUS -87-			



**ELEMENTS DEL BARRI****BARRI    DISTRICTE    BARCELONA****Bus de barri (parades)****11            85            647**

BUS -129-. Aldea (Font del Remei-Duran i Borrell)

BUS -129-. Duran i Borrell (Ptge. Guillem Abiell-Bda. Santa Maria)

BUS -28-92-129-. Pg. Mare de Déu del Coll (Balears-Cartago)

BUS -28-92-129-. Pg. Mare de Déu del Coll (Bda. Solanell-Bda. St. Marià)

BUS -28-92-129-. Pg. Mare de Déu del Coll (Lorda-Santuari)

BUS -129-. Sant Eudald (Balears-PI Mons)

BUS -129-. Sant Eudald (Mora d'Ebre-Balears)

BUS -28-87-92-129-. Santuari (Mora d'Ebre-PI. Salvador Allende)

BUS -129-. Tirso (Mora la Nova-Aldea)

BUS -129-. Tirso (Mora la Nova-Aldea)

BUS -129-. Torrent del Remei (Bda. Solanell-Sant Eudald)

**Carril bici (barris amb carril)****0            2            50****Estació Bicing****0            15            418****Aparcament soterrat municipal****1            16            145**

Laguna Lanao. Font del Remei (PI. Laguna de Lanao)

**Seguretat****Polícia de proximitat (barris amb desplegament)****1            4            46**

SPO amb Policia de Proximitat

**Participació i govern****Pla comunitari o estratègic****0            2            16****Altres****Oficina Correus****0            3            43**




























Ajuntament de Barcelona





## ELEMENTS

	1	Biblioteca
	2	Teatre / espai de dansa
	3	Centre cívic
	4	Casal de barri
	5	Casal joves
	6	Espai infantil / Ludoteca
	7	Espai de gent gran / casal
	9	Escola bressol
	10	Col·legi educació infantil i primària (CEIP)
	11	Institut d'educació secundària (IES)
	12	Espai esportiu urbà (petanca, cistelles, ping-pong, skate)
	13	Centre esportiu
	14	Camp gran
	15	Centre d'atenció primària de salut (CAP)
	16	Centre de serveis socials
	17	Centre de dia per a gent gran
	18	Residència per a gent gran
	19	Habitatge de lloguer amb serveis per a gent gran
	20	Pati obert a centres educatius
	22	Punt d'atenció ciutadana (punt BCN)
	23	Mercat municipal
	25	Punt verd (de barri o de zona)
	28	Camí escolar (centre participant)
	29	Espai verd ( _____ )
	30	Espai per a equips de neteja
	36	Metro/ FGC / Tramvia
	37	Bus de barri (parada)
	38	Carril bici (carril existent _____) (via existent _____)
	39	Estació "Bicing"
	40	Aparcament soterrat municipal
	46	Oficina Correus