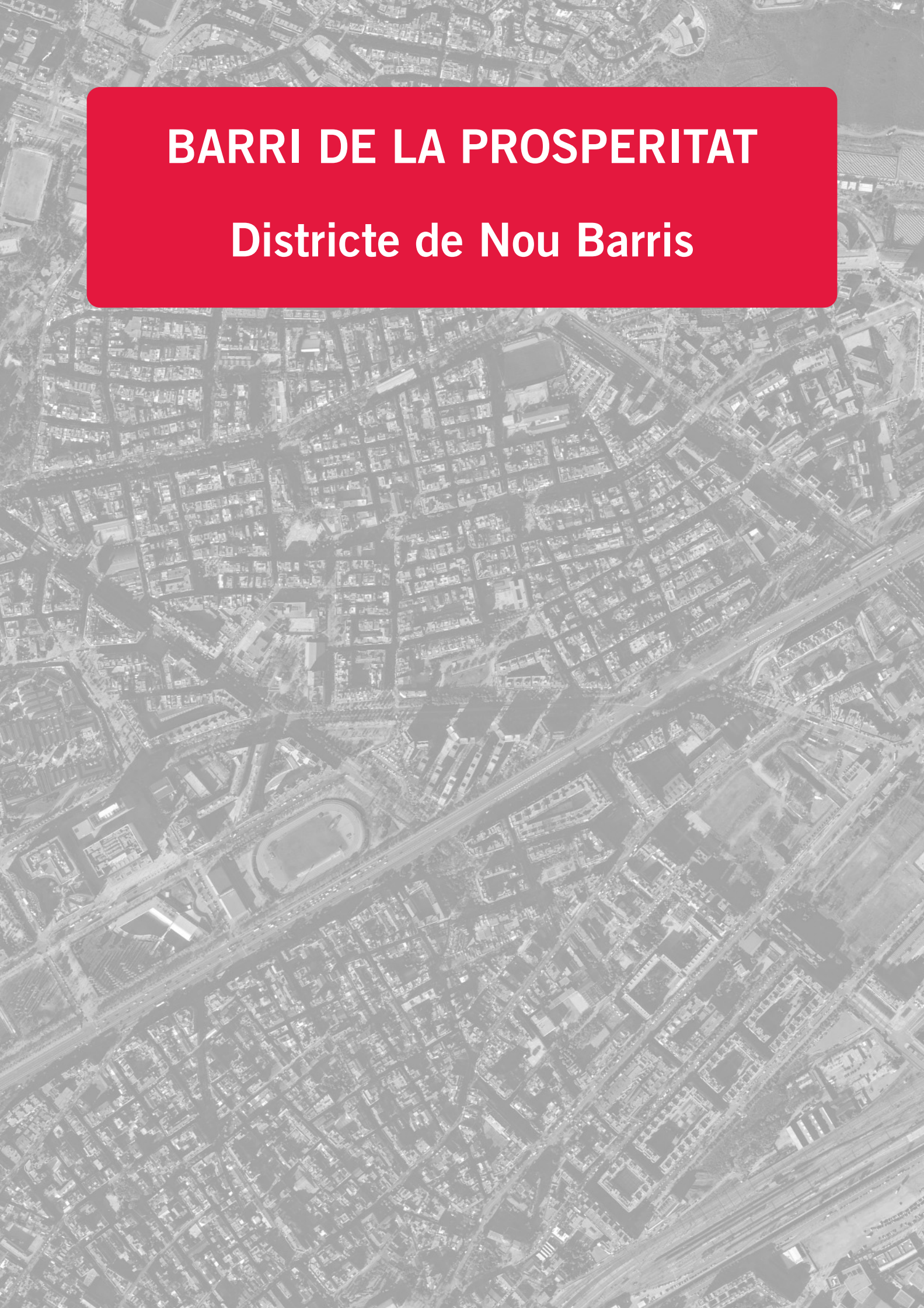


# BARRI DE LA PROSPERITAT

Districte de Nou Barris



## Barri de la Prosperitat

<b>INDICADORS SOCIOECONÒMICS 2008</b>	<b>BARRI</b>	<b>DISTRICTE</b>	<b>BARCELONA</b>
<b>Població</b>	26.865	169.461	1.628.090
<b>Superfície (km<sup>2</sup>)</b>	0,6	8,0	102,2
<b>Densitat (Hab/km<sup>2</sup>)</b>	45.135	21.059	15.926
<b>Població per sexe</b>			
Dones	13.945	88.084	853.200
Homes	12.920	81.377	774.890
<b>Població per edat (en %)</b>			
0-14	12,0	12,1	11,8
15-24	9,0	9,8	9,5
25-64	56,7	56,0	58,4
65 i més	22,3	22,1	20,3
<b>Població per lloc de naixement (en %)</b>			
Barcelona	44,5	46,4	51,8
Resta Catalunya	4,3	4,7	7,4
Resta Espanya	34,0	29,8	20,7
Estranger	17,2	19,0	20,1
<b>Població per nacionalitat (en %) (2009)</b>			
Epanyols	84,7	83,2	81,9
Estrangers	15,3	16,8	18,1
<b>Principals nacionalitats estrangeres (2009)</b>			
	Equador	Equador	Itàlia
	786	5.328	22.684
	Bolívia	Bolívia	Equador
	440	2.939	22.210
	Xina	Perú	Pakistan
	276	1.852	17.735
<b>Taxa natalitat / 1.000 hab</b>	10,8	9,9	9,1
<b>Turismes (persones físiques)/1.000 hab</b>	351,2	336,8	332,9
<b>Motos (persones físiques)/1.000 hab</b>	63,9	64,5	109,5
<b>Població de més de 65 anys que viu sola (%)</b>	23,3	23,2	25,2
<b>Índex de sobreenvelliment</b>	43,5	49,6	53,5
<b>Renda familiar disponible per habitant</b>			
Índex Barcelona=100	72,5	70,1	100,0

<b>ELEMENTS DEL BARRI</b>	<b>BARRI</b>	<b>DISTRICTE</b>	<b>BARCELONA</b>
<b>Accés a la cultura</b>			
<b>Biblioteca municipal</b>	<b>0</b>	<b>4</b>	<b>33</b>
<b>Teatre / espai de dansa</b>	<b>0</b>	<b>3</b>	<b>25</b>
<b>Promoció social i associativa</b>			
<b>Centre cívic</b>	<b>0</b>	<b>6</b>	<b>51</b>
<b>Casal de barri</b> Casal de barri de Prosperitat. Pl. Àngel Pestaña, 1	<b>1</b>	<b>5</b>	<b>18</b>
<b>Casal de joves</b> Casal de Joves Prosperitat. Joaquim Valls, 82	<b>1</b>	<b>3</b>	<b>19</b>
<b>Espai infantil / ludoteca</b> Ludoteca la Guineu. Tissó, 57	<b>1</b>	<b>6</b>	<b>50</b>
<b>Espai de gent gran / casal</b>	<b>0</b>	<b>6</b>	<b>58</b>
<b>Festa Major</b> Festa Major finals de maig-juny.	<b>1</b>	<b>13</b>	<b>66</b>
<b>Educació</b>			
<b>Escola bressol</b> LLI pública Ralet. Joaquim Valls, 10	<b>1</b>	<b>11</b>	<b>70</b>
<b>Col·legi Educació Infantil i Primària</b> CEIP Tibidabo. Joaquim Valls, 10 CEIP Víctor Català. Font d'en Canyelles, 35 CEIP Santiago Rusiñol. Pg. Valldaura, 261 CEIP Mercè Rodoreda. Vesubi, 35 CEIP Prosperitat. Tissó-Molí, 57	<b>5</b>	<b>23</b>	<b>167</b>
<b>Institut d'Educació Secundària</b> IES Sant Andreu. Badosa, 10 IES Galileo Galilei. Molí, 57	<b>2</b>	<b>11</b>	<b>74</b>
<b>Foment de l'esport</b>			
<b>Espais esportius urbans</b> <b>(petanca, cistelles, ping-pong, circuit, bitlles, skate)</b> Taula ping-pong. Pl. Harry Walker Petanca/Bitlles. Pista Municipal Petanca Nou Barris Petanca/Bitlles. Pistes de Petanca Prosperitat	<b>3</b>	<b>30</b>	<b>258</b>
<b>Centre esportiu (pavelló, fitness, piscina)</b>	<b>0</b>	<b>4</b>	<b>37</b>
<b>Camp gran (futbol o polivalent)</b> Camp Municipal Futbol Nou Barris. Via Júlia, 170	<b>1</b>	<b>6</b>	<b>41</b>

<b>ELEMENTS DEL BARRI</b>	<b>BARRI</b>	<b>DISTRICTE</b>	<b>BARCELONA</b>
<b>Atenció sanitària</b>			
<b>Centre d'atenció primària de salut (CAP)</b> CAP Rio de Janeiro. Av. Rfo de Janeiro, 83	<b>1</b>	<b>6</b>	<b>53</b>
<b>Acció social</b>			
<b>Centre de serveis socials</b>	<b>0</b>	<b>4</b>	<b>34</b>
<b>Centre de dia per a gent gran</b> Barcelona-Prosperitat. Enric Casanovas, 71	<b>1</b>	<b>5</b>	<b>23</b>
<b>Residència per a gent gran</b>	<b>0</b>	<b>3</b>	<b>19</b>
<b>Habitatge de lloguer amb serveis per a gent gran</b> Via Favència. Via Favència, 450 Via Favència. Via Favència, 374	<b>2</b>	<b>3</b>	<b>16</b>
<b>Pati obert a centres educatius (nombre de centres)</b> CEIP Mercè Rodoreda. Vesubi, 35 CEIP Santiago Rusiñol. Pg. Valldaura, 261	<b>2</b>	<b>2</b>	<b>18</b>
<b>Atenció ciutadana</b>			
<b>Punts accés wi-fi (previsió)</b> Casal de barri de Prosperitat.	<b>1</b>	<b>23</b>	<b>378</b>
<b>Punt atenció ciutadana (punt BCN)</b>	<b>0</b>	<b>3</b>	<b>41</b>
<b>Comerç</b>			
<b>Mercat municipal</b>	<b>0</b>	<b>7</b>	<b>40</b>
<b>Eix comercial</b> Nou Barris.	<b>1</b>	<b>6</b>	<b>33</b>
<b>Sostenibilitat</b>			
<b>Punt verd (de barri o zona)</b>	<b>0</b>	<b>1</b>	<b>20</b>
<b>Espai públic</b>			
<b>Plaça major</b> Pl. Àngel Pestanya.	<b>1</b>	<b>10</b>	<b>47</b>
<b>Zona peatonal, rambla</b> Via Júlia. Joaquim Valls. Pg. Valldaura. Rambla Pablo Iglesia.	<b>1</b>	<b>8</b>	<b>43</b>
<b>Camins escolars (centres participants)</b> CEIP Prosperitat. Tissó-Molí, 57	<b>1</b>	<b>1</b>	<b>11</b>
<b>Espais verds</b>	<b>0</b>	<b>10</b>	<b>95</b>
<b>Espais per a equips de neteja</b>	<b>0</b>	<b>1</b>	<b>22</b>

## ELEMENTS DEL BARRI

	BARRI	DISTRICTE	BARCELONA
<b>Jocs infantils</b>	<b>7</b>	<b>72</b>	<b>497</b>
Jocs infantils. Via Favència, 374			
Jocs infantils. Nou Pins, Pl. (Pablo Iglesias-Tissó-Conveni-Nou Pins)			
Jocs infantils. Verda de la Prosperitat, Pl.			
Jocs infantils. Àngel Pestaña, Pl.			
Jocs infantils. Nou Barris, Pl.			
Jocs infantils. Harry Walker, Pl.			
Jocs infantils. Borràs-Boada-Enric Casanovas (Barri de Prosperitat)			

## Convivència

<b>Banc del Temps (de barri)</b>	<b>0</b>	<b>0</b>	<b>2</b>
<b>Programes intergeneracionals (viure i conviure)</b>	<b>0</b>	<b>1</b>	<b>17</b>

## Mobilitat

<b>Accés Metro / Bus / FGC / Tramvia</b>	<b>6</b>	<b>184</b>	<b>1828</b>
Metro / FGC. METRO (L4) - VIA JÚLIA			
Parada bus. Via Júlia (Artesania-Turó Blau), BUS -50-51-76-80-81-			
Parada bus. Via Júlia (Maestrat-St. Francesc Xavier), BUS -50-51-76-80-81-			
Parada bus. Av. Meridiana (Av. Río de Janeiro), BUS -62-96-97-104-			
Parada bus. Pg. Valldaura (Argullós-Av. Río de Janeiro), BUS -73-B16-B19-			
Parada bus. Pg. Valldaura (Font d'en Canyelles-Sta. Engràcia), BUS -73-B16-B19-			
<b>Bus de barri (parades)</b>	<b>10</b>	<b>84</b>	<b>647</b>
BUS -132-. Accés Av. Meridiana (Via Favència-Vesuvi)			
BUS -132-. Av. Río de Janeiro (Argullós-Baltasar Gracian)			
BUS -132-. Av. Río de Janeiro (Tissó-Joaquim Valls)			
BUS -73-132-B16-B19-. Pg. Valldaura (Av. Río de Janeiro-St. Francesc Xavier)			
BUS -132-. Sant Francesc Xavier (Enric Casanovas-Santa Engràcia)			
BUS -132-. Via Favència (Molí-Pablo Iglésias)			
BUS -60-76-127-132-. Via Favència (Nou Pins-Palamos)			
BUS -60-127-. Via Favència (Via Júlia-Molí)			
BUS -50-51-76-80-81-132-. Via Júlia (Argullós-Mas Duran)			
BUS -50-51-76-80-81-132-. Via Júlia (Tissó-Via Favència)			
<b>Carril bici (barris amb carril)</b>	<b>1</b>	<b>4</b>	<b>50</b>
Carril bici obert			
<b>Estació Bicing</b>	<b>0</b>	<b>13</b>	<b>418</b>
<b>Aparcament soterrat municipal</b>	<b>5</b>	<b>20</b>	<b>145</b>
Àngel Pestaña. Enric Casanovas, 23			
Pablo Iglesias. Pablo Iglesias			
Valldaura-Pablo Iglesias. Tissó, 1			
Pg. Valldaura.			
Pl. Verda. Pl. Verda de la Prosperitat			

**ELEMENTS DEL BARRI****BARRI    DISTRICTE    BARCELONA****Seguretat****Polícia de proximitat (barris amb desplegament)****1****13****46**

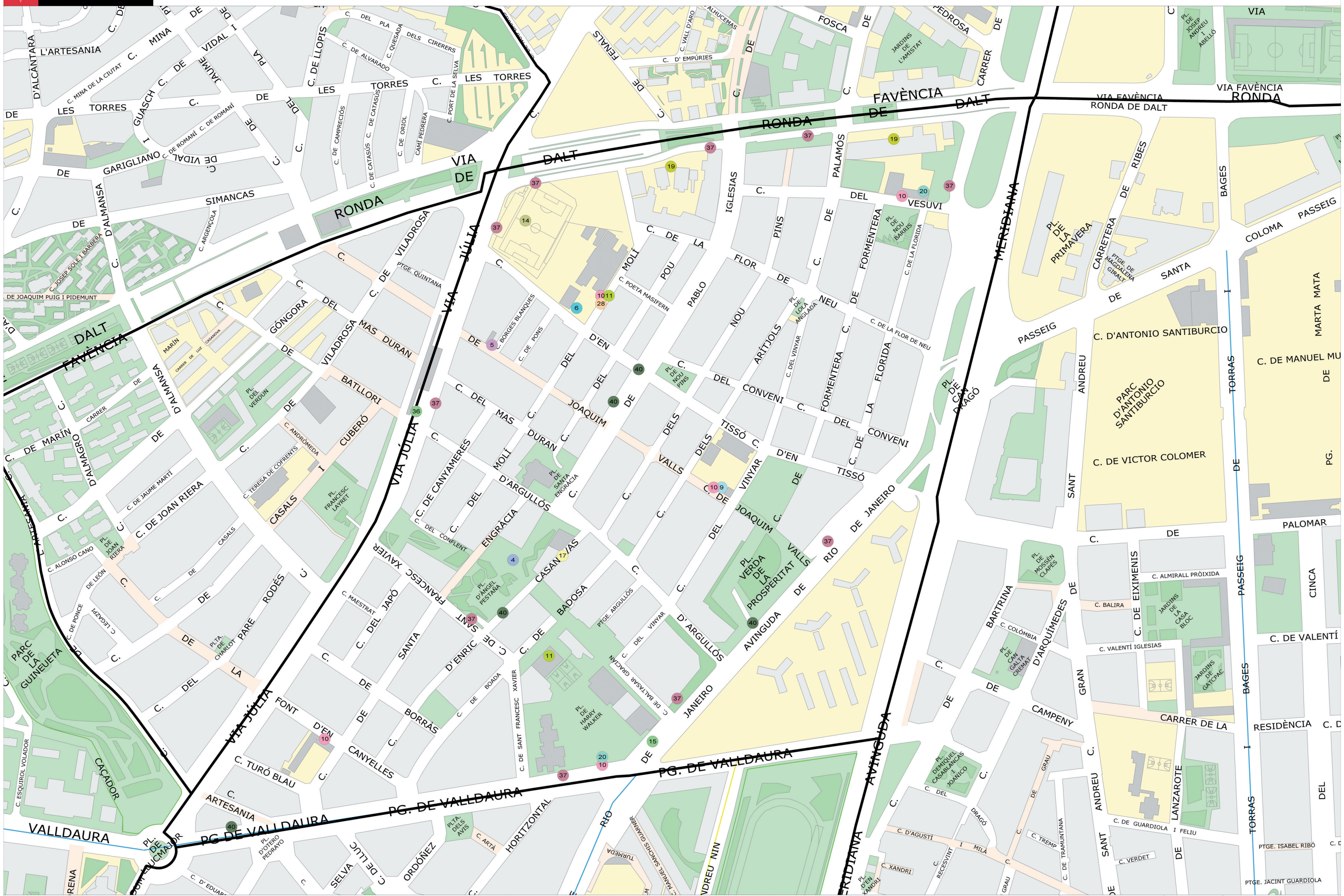
SPO amb Policia de Proximitat

**Participació i govern****Pla comunitari o estratègic****0****5****16****Altres****Oficina Correus****0****4****43**



Ajuntament de Barcelona

### la Prosperitat


























MAPA OBSERVATORI DE BARRIS - BARRI 52 - la Prosperitat

Data: 18/06/2009 E 1:4000





## ELEMENTS

	1	Biblioteca
	2	Teatre / espai de dansa
	3	Centre cívic
	4	Casal de barri
	5	Casal joves
	6	Espai infantil / Ludoteca
	7	Espai de gent gran / casal
	9	Escola bressol
	10	Col·legi educació infantil i primària (CEIP)
	11	Institut d'educació secundària (IES)
	12	Espai esportiu urbà (petanca, cistelles, ping-pong, skate)
	13	Centre esportiu
	14	Camp gran
	15	Centre d'atenció primària de salut (CAP)
	16	Centre de serveis socials
	17	Centre de dia per a gent gran
	18	Residència per a gent gran
	19	Habitatge de lloguer amb serveis per a gent gran
	20	Pati obert a centres educatius
	22	Punt d'atenció ciutadana (punt BCN)
	23	Mercat municipal
	25	Punt verd (de barri o de zona)
	28	Camí escolar (centre participant)
	29	Espai verd ( _____ )
	30	Espai per a equips de neteja
	36	Metro/ FGC / Tramvia
	37	Bus de barri (parada)
	38	Carril bici (carril existent _____) (via existent _____)
	39	Estació "Bicing"
	40	Aparcament soterrat municipal
	46	Oficina Correus