

An aerial photograph of a city district, showing a dense urban area with a grid of streets and buildings. A large, multi-lane highway or expressway runs diagonally through the center of the image. The surrounding areas include green spaces, smaller residential blocks, and some industrial or commercial structures. A prominent red rectangular box is overlaid on the top portion of the image, containing white text.

BARRI DE VALLBONA

Districte de Nou Barris

Barri de Vallbona

INDICADORS SOCIOECONÒMICS 2008	BARRI	DISTRICTE	BARCELONA
Població	1.290	169.461	1.628.090
Superfície (km²)	0,6	8,0	102,2
Densitat (Hab/km²)	2.156	21.059	15.926
Població per sexe			
Dones	666	88.084	853.200
Homes	624	81.377	774.890
Població per edat (en %)			
0-14	16,0	12,1	11,8
15-24	10,6	9,8	9,5
25-64	56,2	56,0	58,4
65 i més	17,1	22,1	20,3
Població per lloc de naixement (en %)			
Barcelona	52,1	46,4	51,8
Resta Catalunya	8,0	4,7	7,4
Resta Espanya	27,1	29,8	20,7
Estranger	12,9	19,0	20,1
Població per nacionalitat (en %) (2009)			
Espanyols	89,0	83,2	81,9
Estrangers	11,0	16,8	18,1
Principals nacionalitats estrangeres (2009)			
	Pakistan	Equador	Itàlia
	34	5.328	22.684
	Marroc	Bolívia	Equador
	24	2.939	22.210
	Ucraïna	Perú	Pakistan
	11	1.852	17.735
Taxa natalitat / 1.000 hab	24,0	9,9	9,1
Turismes (persones físiques)/1.000 hab	356,6	336,8	332,9
Motos (persones físiques)/1.000 hab	63,6	64,5	109,5
Població de més de 65 anys que viu sola (%)	11,7	23,2	25,2
Índex de sobreenvelliment	51,1	49,6	53,5
Renda familiar disponible per habitant			
Índex Barcelona=100	59,6	70,1	100,0

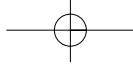
ELEMENTS DEL BARRI	BARRI	DISTRICTE	BARCELONA
Accés a la cultura			
Biblioteca municipal	0	4	33
Teatre / Espai de dansa	0	3	25
Promoció social i associativa			
Centre cívic	0	6	51
Casal de barri Centre d'activitats Vallbona. Oristà, 6	1	5	18
Casal de joves	0	3	19
Espai infantil / ludoteca Servei Obert d'Infància i Adolescència Vallbona. Oristà, 6	1	6	50
Espai de gent gran / casal	0	6	58
Festa Major Festa Major juliol.	1	13	66
Educació			
Escola bressol	0	11	70
Col·legi Educació Infantil i Primària CEIP Ciutat Comtal. Pujalt, 4	1	23	167
Institut d'Educació Secundària	0	11	74
Foment de l'esport			
Espais esportius urbans (petanca, cistelles, ping-pong, circuit, bitlles, skate) Cistella de bàsquet. Pl. Primer de Maig Taula ping-pong. Torrent Tapioles	2	30	258
Centre esportiu (pavelló, fitness, piscina)	0	4	37
Camp gran (futbol o polivalent) Camp Municipal de Futbol Vallbona. Oristà, 8	1	6	41
Atenció sanitària			
Centre d'atenció primària de salut (CAP)	0	6	53
Acció social			
Centre de serveis socials	0	4	34
Centre de dia per a gent gran Vallbona. Av. Alzinar, 30	1	5	23
Residència per a gent gran Vallbona. Av. Alzinar, 30	1	3	19
Habitatge de lloguer amb serveis per a gent gran	0	3	16
Pati obert a centres educatius (nombre de centres)	0	2	18

ELEMENTS DEL BARRI	BARRI	DISTRICTE	BARCELONA
Atenció ciutadana			
Punts accés wi-fi (previsió)	0	23	378
Punt atenció ciutadana (punt BCN)	0	3	41
Comerç			
Mercat municipal	0	7	40
Eix comercial	0	6	33
Sostenibilitat			
Punt verd (de barri o zona) Vallbona. Castelladrall, 6	1	1	20
Espai públic			
Plaça major Pl. Primer de maig.	1	10	47
Zona peatonal, rambla	0	8	43
Camins escolars (centres participants)	0	1	11
Espais verds	0	10	95
Espais per a equips de neteja	0	1	22
Jocs infantils Jocs infantils. Alzinar-Pierola-Torre Vella	1	72	497
Convivència			
Banc del Temps (de barri)	0	0	2
Programes intergeneracionals (viure i conviure)	0	1	17
Mobilitat			
Accés Metro / Bus / FGC / Tramvia Parada bus. Av. Sivatte (N-152-Pujalt), BUS -80-81- Parada bus. Oristà (Pg. Pineda-Castelladrall), BUS -80-81- Parada bus. Pierola (Oristà-Pujalt), BUS -80-81- Parada bus. Pujalt (Av. Sivatte-Orpí), BUS -80-81- Parada bus. Oristà (Torre Vella-Castelladrall), BUS -80-81- Parada bus. Castelladrall (Tapioles-Deixalleria Vallbona), BUS -97- Parada bus. Pl. Primer de Maig (Castelladrall-Oristà), BUS -97- Parada bus. Castelladrall (Oristà-Tapioles), BUS -97- Parada bus. Av. Sivatte (Pujalt-Ctra. N 152), BUS -80-81-97- Parada bus. C-17 (Av. Alzinar-Av. Sivatte), BUS -62-76-96-104- Parada bus. Oristà (passat Castelladrall), BUS -80-81- Parada bus. Pg. Pineda (Urb. Vallbona), BUS -80-81- Parada bus. Pujalt (Pierola-Av. Sivatte), BUS -80-81-97- Parada bus. Av. Alzinar (Orpí-Pl. l'Albereda), BUS -80-81-97- Parada bus. Av. Alzinar (Torre Vella), BUS -97-	15	184	1828

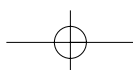
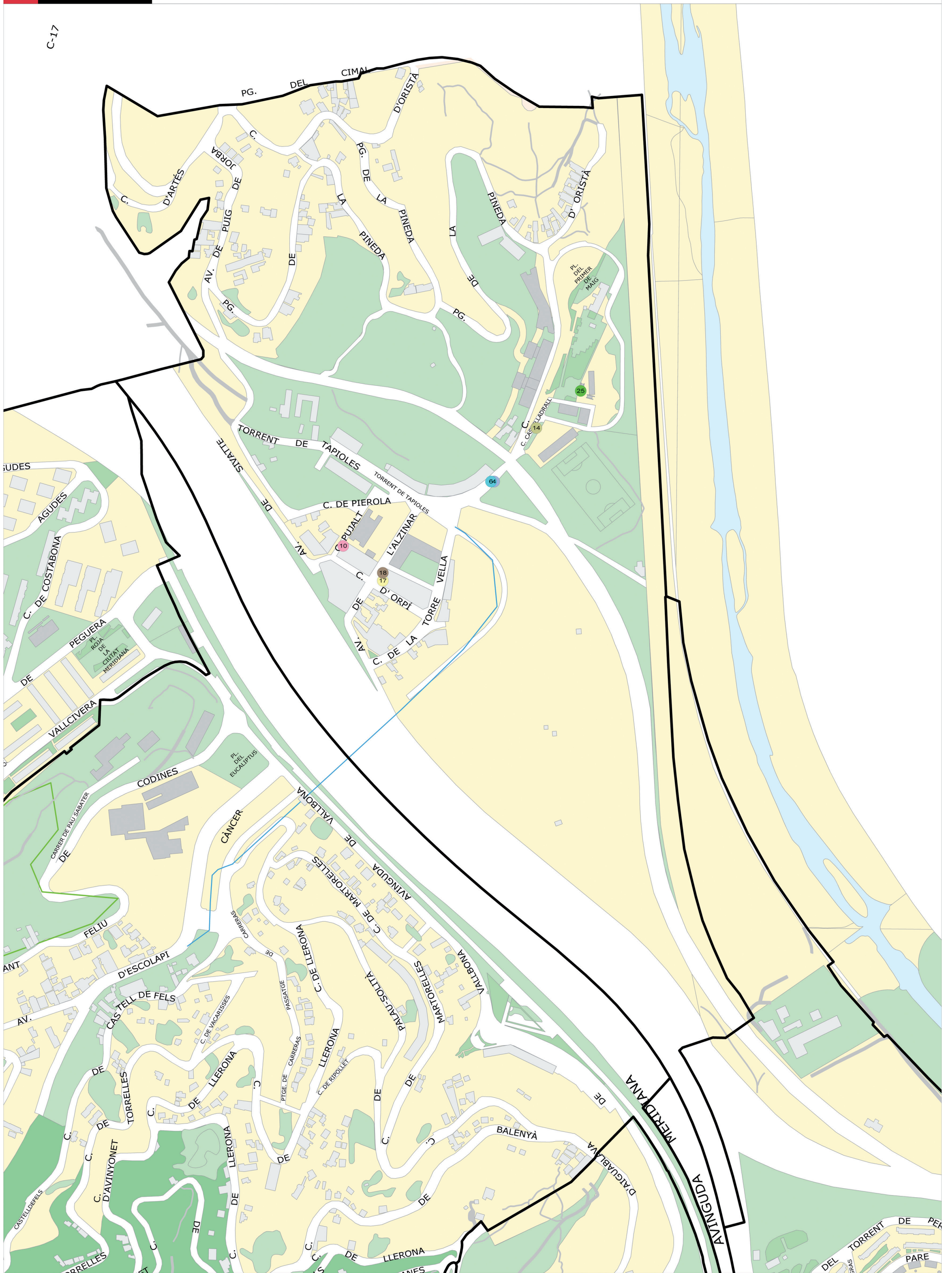
ELEMENTS DEL BARRI	BARRI	DISTRICTE	BARCELONA
Bus de barri (parades)	0	84	647
Carril bici (barris amb carril)	0	4	50
Estació Bicing	0	13	418
Aparcament soterrat municipal	0	20	145
Seguretat			
Polícia de proximitat (barris amb desplegament) SPO amb Policia de Proximitat	1	13	46
Participació i govern			
Pla comunitari o estratègic	0	5	16
Altres			
Oficina Correus	0	4	43




























Ajuntament de Barcelona



C-17



ELEMENTS

	1	Biblioteca
	2	Teatre / espai de dansa
	3	Centre cívic
	4	Casal de barri
	5	Casal joves
	6	Espai infantil / Ludoteca
	7	Espai de gent gran / casal
	9	Escola bressol
	10	Col·legi educació infantil i primària (CEIP)
	11	Institut d'educació secundària (IES)
	12	Espai esportiu urbà (petanca, cistelles, ping-pong, skate)
	13	Centre esportiu
	14	Camp gran
	15	Centre d'atenció primària de salut (CAP)
	16	Centre de serveis socials
	17	Centre de dia per a gent gran
	18	Residència per a gent gran
	19	Habitatge de lloguer amb serveis per a gent gran
	20	Pati obert a centres educatius
	22	Punt d'atenció ciutadana (punt BCN)
	23	Mercat municipal
	25	Punt verd (de barri o de zona)
	28	Camí escolar (centre participant)
	29	Espai verd (_____)
	30	Espai per a equips de neteja
	36	Metro/ FGC / Tramvia
	37	Bus de barri (parada)
	38	Carril bici (carril existent _____) (via existent _____)
	39	Estació "Bicing"
	40	Aparcament soterrat municipal
	46	Oficina Correus