

An aerial photograph of a dense urban area, likely in Barcelona, showing a grid of buildings and streets. A prominent red rectangular box is overlaid on the top portion of the image, containing white text. The text identifies the area as 'BARRI DEL PARC I LA LLACUNA DEL POBLENOU' and 'Districte de Sant Martí'.

BARRI DEL PARC I LA LLACUNA DEL POBLENOU

Districte de Sant Martí

Barri del Parc i la Llacuna del Poblenou

INDICADORS SOCIOECONÒMICS 2008	BARRI	DISTRICTE	BARCELONA
Població	13.248	228.480	1.628.090
Superfície (km²)	1,1	10,5	102,2
Densitat (Hab/km²)	11.884	21.696	15.926
Població per sexe			
Dones	6.880	117.848	853.200
Homes	6.368	110.632	774.890
Població per edat (en %)			
0-14	10,6	12,7	11,8
15-24	10,1	9,3	9,5
25-64	61,0	58,9	58,4
65 i més	18,4	19,2	20,3
Població per lloc de naixement (en %)			
Barcelona	48,9	52,4	51,8
Resta Catalunya	6,9	6,8	7,4
Resta Espanya	22,8	23,1	20,7
Estranger	21,4	17,8	20,1
Població per nacionalitat (en %) (2009)			
Epanyols	81,3	84,7	81,9
Estrangers	18,7	15,3	18,1
Principals nacionalitats estrangeres (2009)			
	Itàlia	Equador	Itàlia
	333	3.121	22.684
	Xina	Itàlia	Equador
	226	2.687	22.210
	Marroc	Pakistan	Pakistan
	134	2.498	17.735
Taxa natalitat / 1.000 hab	9,6	10,0	9,1
Turismes (persones físiques)/1.000 hab	359,5	327,3	332,9
Motos (persones físiques)/1.000 hab	105,7	78,5	109,5
Població de més de 65 anys que viu sola (%)	24,2	23,5	25,2
Índex de sobreenvelliment	53,5	51,9	53,5
Renda familiar disponible per habitant			
Índex Barcelona=100	106,2	87,5	100,0

ELEMENTS DEL BARRI	BARRI	DISTRICTE	BARCELONA
Accés a la cultura			
Biblioteca municipal	0	4	33
Teatre / Espai de dansa Centre cívic Parc Sandaru. Buenaventura Muñoz, 21	1	4	25
Promoció social i associativa			
Centre cívic Centre cívic del Parc Sandaru. Buenaventura Muñoz, 21	1	5	51
Casal de barri	0	3	18
Casal de joves	0	1	19
Espai infantil / ludoteca	0	6	50
Espai de gent gran / casal Espai GG Parc Sandaru. Buenaventura Muñoz, 21	1	7	58
Festa Major	0	6	66
Educació			
Escola bressol	0	8	70
Col·legi Educació Infantil i Primària	0	31	167
Institut d'Educació Secundària	0	13	74
Foment de l'esport			
Espais esportius urbans (petanca, cistelles, ping-pong, circuit, bitlles, skate) Circuit fitness Diagonal-Sant Martí.	1	48	258
Centre esportiu (pavelló, fitness, piscina)	0	7	37
Camp gran (futbol o polivalent) Camp Municipal de Futbol Poblenou-Agapito Fernández. Av. Litoral, 100	1	8	41
Atenció sanitària			
Centre d'atenció primària de salut (CAP)	0	8	53
Acció social			
Centre de serveis socials	0	4	34
Centre de dia per a gent gran	0	3	23
Residència per a gent gran	0	3	19
Habitatge de lloguer amb serveis per a gent gran	0	3	16
Pati obert a centres educatius (nombre de centres)	0	4	18

ELEMENTS DEL BARRI	BARRI	DISTRICTE	BARCELONA
Atenció ciutadana			
Punts accés wi-fi (previsió)	4	59	378
Centre Cívic Parc.			
Casal de Gent Gran Parc.			
La Escocesa.			
Pilot Glòries.			
Punt atenció ciutadana (punt BCN)	1	4	41
Centre Comercial Glòries. Avinguda Diagonal, 185			
Comerç			
Mercat municipal	0	5	40
Eix comercial	0	2	33
Sostenibilitat			
Punt verd (de barri o zona)	0	3	20
Espai públic			
Plaça major	0	4	47
Zona peatonal, rambla	1	7	43
Av. Diagonal.			
Camins escolars (centres participants)	0	0	11
Espais verds	0	13	95
Espais per a equips de neteja	0	3	22
Jocs infantils	2	109	497
Jocs infantils. Pere IV-Bogatell			
Jocs infantils. Pujades-Marina-Camí Antic de Mataró			
Convivència			
Banc del Temps (de barri)	0	0	2
Programes intergeneracionals (viure i conviure)	1	4	17
Programa Viure i Conviure.			

ELEMENTS DEL BARRI**BARRI DISTRICTE BARCELONA****Mobilitat****Accés Metro / Bus / FGC / Tramvia****28 279 1828**

Metro / FGC. METRO (L1) - GLÒRIES

Metro / FGC. METRO (L1) - MARINA (C. dels Almogàvers)

Metro / FGC. METRO (L4) - BOGATELL

Tramvia. TRAMVIA (T4, T5) - AUDITORI-TEATRE NACIONAL

Tramvia. TRAMVIA (T4, T5) - MARINA

Tramvia. TRAMVIA (T5) - LA FARINERA

Tramvia. TRAMVIA (T4) - CA L'ARANYÓ

Parada bus. Av. Diagonal (Ciutat de Granada-Roc Boronat), BUS -7-

Parada bus. Av. Diagonal (Llacuna-Ciutat de Granada), BUS -7-

Parada bus. Àvila (Tànger-Sancho d'Àvila), BUS -92-

Parada bus. Ciutat de Granada (Tànger-Bolívia), BUS -92-192-

Parada bus. Badajoz (Almogàvers-Sancho d'Àvila), BUS -92-192-

Parada bus. Pujades (Marina-Sardenya), BUS -14-41-

Parada bus. Av. Diagonal (Ciutat de Granada-Pl. Glòries Catalanes), BUS -92-192-

Parada bus. Badajoz (Av. Diagonal-Bolívia), BUS -92-

Parada bus. Àvila (Almogàvers-Pallars), BUS -92-

Parada bus. Àvila (Pujades-Llull), BUS -92-

Parada bus. Almogàvers (Zamora-Joan d'Austria), BUS -6-40-42-141-B25-

Parada bus. Av. Meridiana (Wellington-Ramon Trias Fargas), BUS -14-40-41-42-141-B25-

Parada bus. Gran Via C. C. (Ciutat de Granada-Llacuna), BUS -56-60-B21-

Parada bus. Marina (Av. Bogatell-Pujades), BUS -10-

Parada bus. Marina (Pujades-Llull), BUS -10-41-

Parada bus. Pallars (Àlaba-Pere IV), BUS -6-40-42-141-B25-

Parada bus. Pallars (Marina-Joan d'Austria), BUS -6-40-42-141-B25-

Parada bus. Pujades (Àlaba-Pamplona), BUS -71-

Parada bus. Pg. Pujades (Nàpols-Roger de Flor), BUS -14-41-

Parada bus. Almogàvers (Àvila-Àlaba), BUS -6-40-42-141-B25-

Parada bus. Almogàvers (Roc Boronat-Ciutat de Granada), BUS -6-40-42-141-B25-

Bus de barri (parades)**0 3 647****Carril bici (barris amb carril)****1 10 50**

Carril bici obert

Estació Bicing**8 81 418**

Estació núm. 42. Ciutat de Granada, 164

Estació núm. 44. Av. Meridiana, 64

Estació núm. 48. Av. Meridiana, 40

Estació núm. 142. Sancho d'Àvila, 108

Estació núm. 143. Sancho d'Àvila, 170

Estació núm. 149. Pujades, 57

Estació núm. 211. Sancho d'Àvila, 60

Estació núm. 286. Bolívia, 68

ELEMENTS DEL BARRI**BARRI DISTRICTE BARCELONA****Aparcament soterrat municipal****3 15 145**

BCN Glòries. Av. Diagonal

Edifici Ona. Av. Diagonal

Tanatori Sancho d'Àvila. Sancho d'Àvila

Seguretat**Polícia de proximitat (barris amb desplegament)****1 10 46**

SPO amb Policia de Proximitat

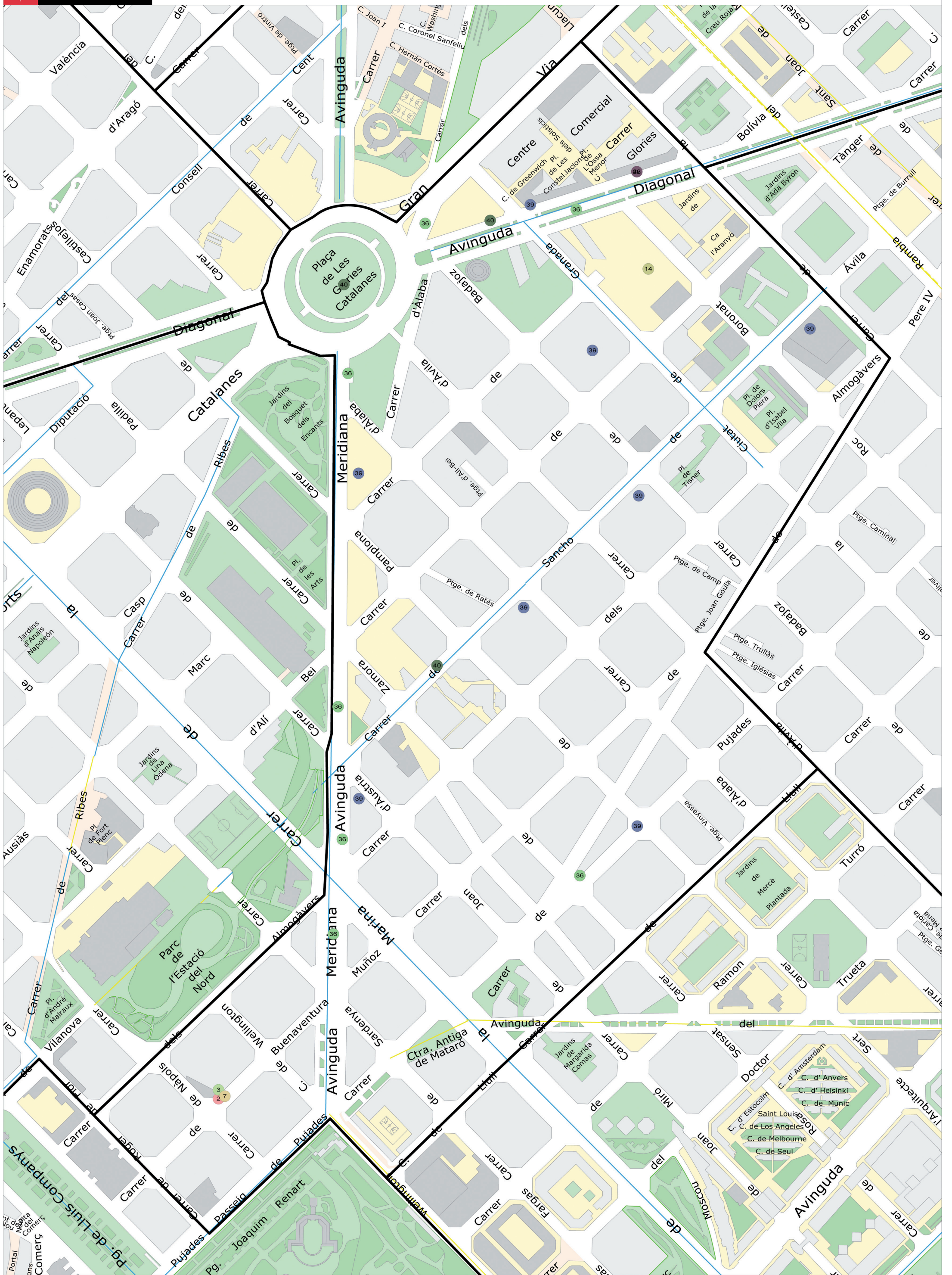
Participació i govern**Pla comunitari o estratègic****0 2 16****Altres****Oficina Correus****1 7 43**

Oficina de Correus número 18. Centre Comercial Glòries. Av. Diagonal, 200

















Ajuntament de Barcelona

el Parc i la Llacuna del Poblenou



ELEMENTS

	1	Biblioteca
	2	Teatre / espai de dansa
	3	Centre cívic
	4	Casal de barri
	5	Casal joves
	6	Espai infantil / Ludoteca
	7	Espai de gent gran / casal
	9	Escola bressol
	10	Col·legi educació infantil i primària (CEIP)
	11	Institut d'educació secundària (IES)
	12	Espai esportiu urbà (petanca, cistelles, ping-pong, skate)
	13	Centre esportiu
	14	Camp gran
	15	Centre d'atenció primària de salut (CAP)
	16	Centre de serveis socials
	17	Centre de dia per a gent gran
	18	Residència per a gent gran
	19	Habitatge de lloguer amb serveis per a gent gran
	20	Pati obert a centres educatius
	22	Punt d'atenció ciutadana (punt BCN)
	23	Mercat municipal
	25	Punt verd (de barri o de zona)
	28	Camí escolar (centre participant)
	29	Espai verd (_____)
	30	Espai per a equips de neteja
	36	Metro/ FGC / Tramvia
	37	Bus de barri (parada)
	38	Carril bici (carril existent _____) (via existent _____)
	39	Estació "Bicing"
	40	Aparcament soterrat municipal
	46	Oficina Correus