

An aerial photograph of a city grid, likely Barcelona, showing a dense pattern of buildings and streets. A prominent red rectangular box is overlaid on the top portion of the image, containing white text. The text identifies the neighborhood as 'BARRI DEL BESÒS I EL MARESME' and the district as 'Districte de Sant Martí'.

BARRI DEL BESÒS I EL MARESME

Districte de Sant Martí

Barri del Besòs i el Maresme

INDICADORS SOCIOECONÒMICS 2008	BARRI	DISTRICTE	BARCELONA
Població	24.060	228.480	1.628.090
Superfície (km²)	1,3	10,5	102,2
Densitat (Hab/km²)	18.866	21.696	15.926
Població per sexe			
Dones	11.458	117.848	853.200
Homes	12.602	110.632	774.890
Població per edat (en %)			
0-14	11,6	12,7	11,8
15-24	12,0	9,3	9,5
25-64	57,4	58,9	58,4
65 i més	19,0	19,2	20,3
Població per lloc de naixement (en %)			
Barcelona	43,8	52,4	51,8
Resta Catalunya	4,8	6,8	7,4
Resta Espanya	25,5	23,1	20,7
Estranger	25,9	17,8	20,1
Població per nacionalitat (en %) (2009)			
Epanyols	76,4	84,7	81,9
Estrangers	23,6	15,3	18,1
Principals nacionalitats estrangeres (2009)			
	Pakistan	Equador	Itàlia
	1.630	3.121	22.684
	Equador	Itàlia	Equador
	646	2.687	22.210
	Marroc	Pakistan	Pakistan
	377	2.498	17.735
Taxa natalitat / 1.000 hab	9,1	10,0	9,1
Turismes (persones físiques)/1.000 hab	290,5	327,3	332,9
Motos (persones físiques)/1.000 hab	41,4	78,5	109,5
Població de més de 65 anys que viu sola (%)	23,3	23,5	25,2
Índex de sobreenvelliment	52,0	51,9	53,5
Renda familiar disponible per habitant			
Índex Barcelona=100	61,1	87,5	100,0

ELEMENTS DEL BARRI	BARRI	DISTRICTE	BARCELONA
Accés a la cultura			
Biblioteca municipal Biblioteca Ramon d'Alòs-Moner. Rbla. Prim, 87	1	4	33
Teatre / Espai de dansa La Central del Circ. Pl. del Fòrum	1	4	25
Promoció social i associativa			
Centre cívic Centre cívic Besòs. Rbla. Prim, 87	1	5	51
Casal de barri	0	3	18
Casal de joves Punt d'Informació Juvenil Sant Martí. Rbla. Prim, 87	1	1	19
Espai infantil / ludoteca Casal Infantil El Vaixell. Rbla. Prim, 87	1	6	50
Espai de gent gran / casal Casal GG Joan Maragall. Bermejo, 1	1	7	58
Festa Major Festa Major de Maresme.	1	6	66
Educació			
Escola bressol LLI pública Cascavell. Perpinyà, 22	1	8	70
Col·legi Educació Infantil i Primària CEIP Concepción Arenal. Cristóbal de Moura, 240 CEIP Eduard Marquina. Jaume Huguet, 22 CEIP General Prim. Bernat Metge, 20 CEIP Joaquim Ruyra. Llull, 377	4	31	167
Institut d'Educació Secundària IES Rambla Prim. Cristóbal de Moura, 219 IES Barri Besòs. Pujadas, 391	2	13	74

ELEMENTS DEL BARRI	BARRI	DISTRICTE	BARCELONA
Foment de l'esport			
Espais esportius urbans (petanca, cistelles, ping-pong, circuit, bitlles, skate) Cistella de bàsquet. Rbla. Prim-Veneçuela Circuit fitness Diagonal-Sant Martí. Circuit fitness Rambla Prim. Petanca/Bitlles. Alfons el Magnànim-Llull	4	48	258
Centre esportiu (pavelló, fitness, piscina) Centre Esportiu Municipal Maresme. Puigcerdà, 61	1	7	37
Camp gran (futbol o polivalent) Complex Esportiu Municipal Maresme. Puigcerdà, 50 Camp Municipal de Futbol Besonense. Lluís Borrassa, 10	2	8	41
Atenció sanitària			
Centre d'atenció primària de salut (CAP) CAP Besòs. Alfons El Magnànim, 57	1	8	53
Acció social			
Centre de serveis socials CSS Besòs. Rbla. de Prim, 87	1	4	34
Centre de dia per a gent gran	0	3	23
Residència per a gent gran	0	3	19
Habitatge de lloguer amb serveis per a gent gran	0	3	16
Pati obert a centres educatius (nombre de centres)	0	4	18
Atenció ciutadana			
Punts accés wi-fi (previsió) Centre cívic Besòs. Centre de Serveis Socials Besòs. Associació Cultural Recreativa Esportiva Besòs. Casal de Gent Gran Joan Maragall. Centre Esportiu Municipal Maresme. La Central del Circ de Barcelona-Espai Fòrum. Mercat de Besòs.	7	59	378
Punt atenció ciutadana (punt BCN)	0	4	41
Comerç			
Mercat municipal Mercat del Besòs. Jaume Huguet, 38	1	5	40
Eix comercial	0	2	33
Sostenibilitat			
Punt verd (de barri o zona)	0	3	20

ELEMENTS DEL BARRI	BARRI	DISTRICTE	BARCELONA
Espai públic			
Plaça major Rbla. Prim.	1	4	47
Zona peatonal, rambla Av. Diagonal.	1	7	43
Camins escolars (centres participants)	0	0	11
Espais verds Auditoris, Parc dels. Camp de la Bota, Parc del.	2	13	95
Espais per a equips de neteja Parc Districte 10 (FORUM). Av. Litoral-Rbla. Prim	1	3	22
Jocs infantils	22	109	497
Jocs infantils. S.O. Bèsos (Juliana Morell, Pl.)			
Jocs infantils. S.O. Bèsos (Juliana Morell, Pl.)			
Jocs infantils. S.O. Besòs, C.V. (Bernat Metge-Perpinyà-Lluís Dalmau-Alfons el Magnànim)			
Jocs infantils. S.O. Besòs, C.V. (Alfons El Magnànim (Lluís Dalmau-Jaume Huguet))			
Jocs infantils. S.O. Besòs, C.V. (Alfons el Magnànim-Cristóbal de Moura-Perpinyà-Jaume Huguet)			
Jocs infantils. S.O. Besòs, C.V. (Alfons el Magnànim-Cristóbal de Moura-Perpinyà-Jaume Huguet)			
Jocs infantils. S.O. Besòs, C.V. (Alfons El Magnànim (Cristobal de Moura-Jaume Huguet))			
Jocs infantils. S.O. Besòs, C.V. (Alfons El Magnànim (Ferrer Bassa-Cristobal de Moura))			
Jocs infantils. S.O. Besòs, C.V. (Alfons el Magnànim (Jaume Fabrè-Ferrer Bassa)(Llobregat))			
Jocs infantils. S.O. Besòs, C.V. (Ferrer Bassa-Otranto-Salern)			
Jocs infantils. S.O. Besòs, C.V. (Germans Serra, Pl.)			
Jocs infantils. S.O. Besòs, C.V. (Jaume Fabrè (Alfons El Magnànim-Prim, Ptge.))			
Jocs infantils. S.O. Besòs, C.V. (Jaume Huguet, Pl.)			
Jocs infantils. S.O. Besòs, C.V. (Alfons El Magnànim-Lluís Borrassà-St. Ramon de Penyafort-Jaume Fabrè)			
Jocs infantils. Prim, Rbla.-Veneçuela			
Jocs infantils. Prim, Rbla. (Cristóbal de Moura-Pere IV)			
Jocs infantils. Prim, Rbla. (Llull-Pallars)			
Jocs infantils. Pujades-Maresme-Prim, Rbla.			
Jocs infantils. 30, C.V. (Llull (Diagonal, Av.-Prim, Rbla.))			
Jocs infantils. 30, C.V. (Diagonal Mar, Pl.)			
Jocs infantils. 30, C.V. (Diagonal, Av.-Llull)			
Jocs infantils. 30, C.V. (Maresme, Pl.)			
Convivència			
Banc del Temps (de barri)	0	0	2
Programes intergeneracionals (viure i conviure)	0	4	17

ELEMENTS DEL BARRI**BARRI DISTRICTE BARCELONA****Mobilitat****Accés Metro / Bus / FGC / Tramvia****34 279 1828**

Metro / FGC. METRO (L4)-BESÒS (Gran Via Corts Catalanes)

Metro / FGC. METRO (L4)-BESÒS MAR

Metro / FGC. METRO (L4)-EL MARESME-FÒRUM

Tramvia. TRAMVIA (T5)-ALFONS EL MAGNÀNIM

Tramvia. TRAMVIA (T5)-BESÒS

Tramvia. TRAMVIA (T4)-FÒRUM

Parada bus. Av. Diagonal (Rbla. Prim-Llull), BUS -7-

Parada bus. Rbla. Prim (Pl. Llevant-Llull), BUS -141-

Parada bus. Rbla. Prim (Pl. Llevant-Llull), BUS -43-

Parada bus. Rda. St. Ramon de Penyaforç (davant Astronàutica), BUS -43-141-

Parada bus. Josep Pla (Pujades-Pallars), BUS -26-

Parada bus. Josep Pla (Veneçuela-Cristóbal de Moura), BUS -26-

Parada bus. Llull (Rbla. Prim-Alfons el Magnànim), BUS -43-

Parada bus. Bernat Metge (Federico Garcia Lorca-Ctra. de Mataró), BUS -43-B23-B25-

Parada bus. Bernat Metge (Carcassona-Narbona), BUS -43-B23-B25-

Parada bus. Gran Via C. C. (Rbla. Prim-Ctra. de Mataró), BUS -42-60-

Parada bus. Llull (Alfons el Magnànim-Rda. S. R. Penyaforç), BUS -B23-

Parada bus. Llull (Alfons el Magnànim-Rbla. Prim), BUS -141-

Parada bus. Llull (Maresme-Rbla. Prim), BUS -36-

Parada bus. Llull (Rbla. Prim-Maresme), BUS -36-141-

Parada bus. Pere IV (Josep Pla-Puigcerda), BUS -B25-

Parada bus. Rbla. Prim (Bernat Metge-Gran Via Corts C.C.), BUS -36-

Parada bus. Rbla. Prim (Jaume Huget-Lluís Dalmau), BUS -36-43-

Parada bus. Rbla. Prim (Llull-Pujades), BUS -36-

Parada bus. Rbla. Prim (Marroc-Cristobal de Moura), BUS -36-43-

Parada bus. Rbla. Prim (Pallars-Veneçuela), BUS -36-43-

Parada bus. Rbla. Prim (Veneçuela-Pallars), BUS -36-43-

Parada bus. Alfons El Magnànim (Llull-Mestre Alfonso), BUS -B23-

Parada bus. Alfons El Magnànim (Lluís Dalmau-Bernat Metge), BUS -B23-

Parada bus. Alfons El Magnànim (Cristóbal de Moura-Ferrer Bassa), BUS -B23-

Parada bus. Alfons El Magnànim (Lluís Borrassà-Ferrer Bassa), BUS -B23-

Parada bus. Alfons El Magnànim (Cristóbal del Moura-Jaume Huget), BUS -B23-

Parada bus. Alfons El Magnànim (Ferran Valentí-Jaume Fabré), BUS -B23-

Parada bus. Alfons El Magnànim (Pere IV-Lluís Dalmau), BUS -B23-

Bus de barri (parades)**0 3 647****Carril bici (barris amb carril)****1 10 50**

Carril bici obert

ELEMENTS DEL BARRI**BARRI DISTRICTE BARCELONA****Estació Bicing****6 81 418**

Estació núm. 140. Gran Via de les Corts Catalanes, 1186

Estació núm. 147. Rbla. de Prim, 79

Estació núm. 151. Pujades, 462

Estació núm. 157. Lluï, 396

Estació núm. 158. Rbla. de Prim, 19

Estació núm. 159. Av. Diagonal, 12

Aparcament soterrat municipal**0 15 145****Seguretat****Polícia de proximitat (barris amb desplegament)****1 10 46**

SPO amb Policia de Proximitat

Participació i govern**Pla comunitari o estratègic****1 2 16**

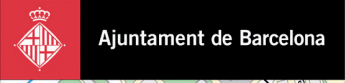
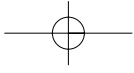
Pla Comunitari Besòs

Altres**Oficina Correus****1 7 43**

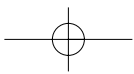

Sucursal de Correus Número 28. Jaume Hugué, 8






















Ajuntament de Barcelona



el Besòs i el Maresme



ELEMENTS

	1	Biblioteca
	2	Teatre / espai de dansa
	3	Centre cívic
	4	Casal de barri
	5	Casal joves
	6	Espai infantil / Ludoteca
	7	Espai de gent gran / casal
	9	Escola bressol
	10	Col·legi educació infantil i primària (CEIP)
	11	Institut d'educació secundària (IES)
	12	Espai esportiu urbà (petanca, cistelles, ping-pong, skate)
	13	Centre esportiu
	14	Camp gran
	15	Centre d'atenció primària de salut (CAP)
	16	Centre de serveis socials
	17	Centre de dia per a gent gran
	18	Residència per a gent gran
	19	Habitatge de lloguer amb serveis per a gent gran
	20	Pati obert a centres educatius
	22	Punt d'atenció ciutadana (punt BCN)
	23	Mercat municipal
	25	Punt verd (de barri o de zona)
	28	Camí escolar (centre participant)
	29	Espai verd (_____)
	30	Espai per a equips de neteja
	36	Metro/ FGC / Tramvia
	37	Bus de barri (parada)
	38	Carril bici (carril existent _____) (via existent _____)
	39	Estació "Bicing"
	40	Aparcament soterrat municipal
	46	Oficina Correus