



BARRI DE VALLCARCA I ELS PENITENTS

Districte de Gràcia

Barri de Vallcarca i els Penitents

INDICADORS SOCIOECONÒMICS 2008	BARRI	DISTRICTE	BARCELONA
Població	15.506	123.304	1.628.090
Superfície (km²)	1,2	4,2	102,2
Densitat (Hab/km²)	12.822	29.440	15.926
Població per sexe			
Dones	8.349	66.602	853.200
Homes	7.157	56.702	774.890
Població per edat (en %)			
0-14	12,4	10,9	11,8
15-24	8,9	8,5	9,5
25-64	57,7	59,9	58,4
65 i més	21,0	20,7	20,3
Població per lloc de naixement (en %)			
Barcelona	55,9	55,8	51,8
Resta Catalunya	8,5	8,9	7,4
Resta Espanya	18,0	16,5	20,7
Estranger	17,6	18,7	20,1
Població per nacionalitat (en %) (2009)			
Epanyols	85,5	84,2	81,9
Estrangers	14,5	15,8	18,1
Principals nacionalitats estrangeres (2009)			
	Itàlia	Itàlia	Itàlia
	232	2.453	22.684
	Perú	França	Equador
	168	1.403	22.210
	Colòmbia	Bolívia	Pakistan
	167	969	17.735
Taxa natalitat / 1.000 hab	9,2	9,5	9,1
Turismes (persones físiques)/1.000 hab	373,5	322,6	332,9
Motos (persones físiques)/1.000 hab	156,5	134,1	109,5
Població de més de 65 anys que viu sola (%)	24,6	27,6	25,2
Índex de sobreenvelliment	52,3	55,9	53,5
Renda familiar disponible per habitant			
Índex Barcelona=100	111,9	103,2	100,0

ELEMENTS DEL BARRI	BARRI	DISTRICTE	BARCELONA
Accés a la cultura			
Biblioteca municipal Biblioteca Jaume Fuster. Pl. Lesseps, 20	1	2	33
Teatre / espai de dansa	0	0	25
Promoció social i associativa			
Centre cívic	0	2	51
Casal de barri	0	1	18
Casal de joves	0	3	19
Espai infantil / ludoteca Ludoteca del CEIP Rius i Tauler. Pl. Lesseps, 19	1	5	50
Espai de gent gran / casal Casal GG Penitents. Pg. de la Vall d'Hebron, 76	1	7	58
Festa Major Festa Major dels Barris del Nord. Vallcarca Riera-Viaducte.	1	5	66
Educació			
Escola bressol LLI pública Gràcia. Maignon, 2 EB Galatea. Av. Vallcarca, 227	2	4	70
Col·legi Educació Infantil i Primària CEIP Rius i Tauler. Pl. de Ferran Lesseps, 19 CEIP La Farigola de Vallcarca. Sant Camil, 29 CEIP Montseny. Torrent del Remei, 2 CEIP Josep Maria de Sagarra. Pg. Vall d'Hebron, 64 CEIP Pare Poveda. Av. Hospital Militar, 220	5	14	167
Institut d'Educació Secundària IES Pere Bosch i Gimpera. Torrent del Remei, 2	1	4	74
Foment de l'esport			
Espais esportius urbans (petanca, cistelles, ping-pong, circuit, bitlles, skate) Taula ping-pong. Pl. Alfons Carles Comín Taula ping-pong. Jardí Doctor Comas i Llaberia (Hospital Militar, Av. (front Hptal.)) Petanca/Bitlles. Petanques Penitents. Passeig de la Vall d'Hebron, s/n	3	19	258
Centre esportiu (pavelló, fitness, piscina)	0	4	37
Camp gran (futbol o polivalent) Camp Municipal de Futbol l'Àliga. Pl. Alfons Comín, 1	1	3	41

ELEMENTS DEL BARRI	BARRI	DISTRICTE	BARCELONA
Atenció sanitària			
Centre d'atenció primària de salut (CAP)	2	5	53
CAP Sant Gervasi. Esteve Terradas, 30 CAP Vallcarca. Av. Vallcarca, 169			
Acció social			
Centre de serveis socials	0	2	34
Centre de dia per a gent gran	0	1	23
Residència per a gent gran	0	1	19
Habitatge de lloguer amb serveis per a gent gran	0	0	16
Pati obert a centres educatius (nombre de centres)	0	2	18
Atenció ciutadana			
Punts accés wi-fi (previsió)	3	34	378
Casal de Gent Gran Penitents. Camp de Futbol Municipal l'Àliga. Jardins de Maria Baldó.			
Punt atenció ciutadana (punt BCN)	1	3	41
Biblioteca Jaume Fuster. Lesseps, 1			
Comerç			
Mercat municipal	0	4	40
Eix comercial	0	3	33
Sostenibilitat			
Punt verd (de barri o zona)	1	3	20
Collserola. Collserola, 2			
Espai públic			
Plaça major	0	2	47
Zona peatonal, rambla	0	2	43
Camins escolars (centres participants)	0	3	11
Espais verds	2	6	95
Güell, Parc (zona forestal). Parc de Collserola.			
Espais per a equips de neteja	0	2	22

ELEMENTS DEL BARRI**BARRI DISTRICTE BARCELONA****Jocs infantils****6 24 497**

Jocs infantils. Maria Baldó, Jardins de

Jocs infantils. Vall Par

Jocs infantils. Vallcarca, Av.-Baró de la Barre

Jocs infantils. Vallcarca, Av.-Gomis

Jocs infantils. Avinguda Vallcarca, 239

Jocs infantils. Doctor Comas i Llaberia, Jardí (Hospital Militar, Av. (front hptal.))

Convivència**Banc del Temps (de barri)****0 0 2****Programes intergeneracionals (viure i conviure)****0 2 17****Mobilitat****Accés Metro / Bus / FGC / Tramvia****22 81 1828**

Metro / FGC. METRO (L3) - PENITENTS

Metro / FGC. METRO (L3) - VALLCARCA

Parada bus. Mare de Déu del Coll (davant Ptge. Turull), BUS -87-

Parada bus. Av. Vallcarca (Bda. Glòria-Medes), BUS -27-87-TIBIBUS (T2)-

Parada bus. Av. Vallcarca (Cambriels-Vcte. Vallcarca), BUS -27-

Parada bus. Av. Vallcarca (G. A. Bécquer-Capellades), BUS -27-

Parada bus. Av. Vallcarca (Agramunt-Ballester), BUS -27-

Parada bus. Av. Vallcarca (Pl. Lesseps-Bda. Glòria), BUS -27-87-

Parada bus. Av. Vallcarca (Vcte. Vallcarca-Gomis), BUS -27-

Parada bus. Pl. Mons (Passat Viaducte de Vallcarca), BUS -28-92-

Parada bus. Av. República Argentina (Bda. Gomis-Ptge. Gomis), BUS -22-

Parada bus. Bolívar (Ballester-Bda. Gloria), BUS -22-28-92-

Parada bus. Farigola (Passat Ptge. Turull), BUS -87-

Parada bus. Farigola (Ptge. Farigola-Pg. Mare de Déu del Coll), BUS -87-

Parada bus. Farigola (Mora d'Ebre-Balears), BUS -87-

Parada bus. Mare de Déu del Coll (Medes-Bda. Glòria), BUS -87-

Parada bus. Mare de Déu del Coll (Albigesos-Maignon), BUS -87-

Parada bus. Mare de Déu del Coll (Bda. Glòria-Albigesos), BUS -87-

Parada bus. Pg. Mare de Déu del Coll (Pl. Flandes), BUS -28-92-

Parada bus. Pg. Vall d'Hebron (Gòlgota-Av. Vallcarca), BUS -17-60-73-

Parada bus. Pg. Vall d'Hebron (Jericó-l'Arrabassada), BUS -17-60-73-

Parada bus. Viaducte de Vallcarca (Pl. Mons), BUS -28-92-

Bus de barri (parades)**35 85 647**

BUS -124-. Anna Piferrer (Betània-Av. Vallcarca)

BUS -123-. Anna Piferrer (Pg. Vall d'Hebron-Av. Vallcarca)

BUS -119-. Anna Piferrer (Pg. Vall d'Hebron-Av. Vallcarca)

BUS -17-22-73-124-. Av. República Argentina (Craywinckel-Pl. A. Carles Comín)

BUS -129-. Av. Vallcarca (Anna Piferrer-Josep Jover)

BUS -27-123-124-. Av. Vallcarca (Anna Piferrer-Josep Jover)

BUS -27-119-. Av. Vallcarca (Capellades-Veciana)

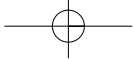
BUS -27-129-. Av. Vallcarca (Gòlgota-Anna Piferrer)

ELEMENTS DEL BARRI

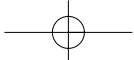
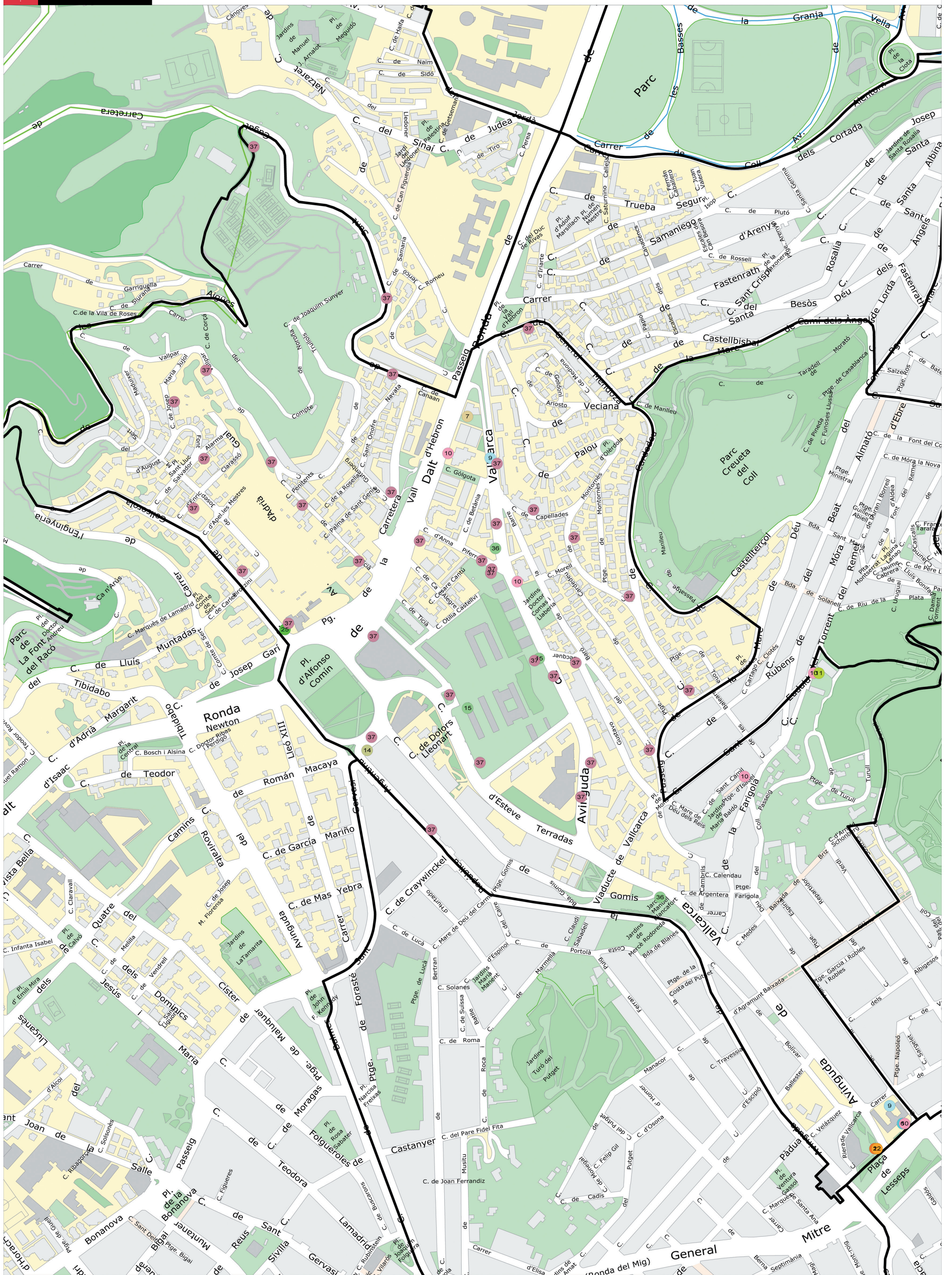
	BARRI	DISTRICTE	BARCELONA
Accés Metro / Bus / FGC / Tramvia (CONTINUACIÓ)	22	81	1828
BUS -27-123-. Av. Vallcarca (Josep Jover-Esteve Terradas)			
BUS -27-129-. Av. Vallcarca (Vcte. Vallcarca-G. A. Bécquer)			
BUS -129-. Baró de la Barre (Gustavo Bécquer-Pg. Mare de Déu del Coll)			
BUS -129-. Capellades (Montornès-Av. Vallcarca)			
BUS -129-. Cardedeu (Pg. Mare de Déu del Coll-Ptge. Tona)			
BUS -129-. Cardedeu (Ptge. Tona-Ptge. Montornès)			
BUS -124-. Collserola (Carles Pirozzini-Apel·les Mestres)			
BUS -124-. Collserola (Josep Garí-Carles Pirozzoni)			
BUS -119-. Ctra. de Sant Cugat (abans Navata)			
BUS -119-. Ctra. de Sant Cugat (davant Samaria)			
BUS -119-. Ctra. de Sant Cugat (Navata-Gutemberg)			
BUS -119-. Ctra. de Sant Cugat (passat Samaria)			
BUS -124-. Enric Clarassó (Collserola-Josep Sert)			
BUS -123-124-. Esteve Terradas (Josep Jover-Pl. Alfons Comín)			
BUS -123-124-. Esteve Terradas (Josep Jover-Pl. Alfons Comín)			
BUS -19-119-. General Mendoza (Pg. Vall d'Hebron-Veciana)			
BUS -129-. Gustavo Bécquer (Av. Vallcarca-Baró de la Barre)			
BUS -124-. Josep M. Jujol (August Font-Vallpar)			
BUS -129-. Montornès (Morell-Ptge. Montornès)			
BUS -119-123-124-. Pg. Vall d'Hebron (de Ca l'Alegre-Anna Piferrer)			
BUS -17-60-73-123-124-TIBIBUS (T2)-. Pg. Vall d'Hebron (Pl. Alfons Comín-Ticià)			
BUS -17-60-73-123-124-. Pl. Alfons Comín (Av. República Argentina-Gomis)			
BUS -124-. Salvador Alarma (Josep M. Sert-Gual)			
BUS -124-. Ticià (Palma de Sant Genís-Pg. Vall d'Hebron)			
BUS -124-. Ticià (Penitents-Palma de Sant Genís)			
BUS -124-. Vallpar (Corça-Penitents)			
BUS -124-. Vallpar (Josep M. Jujol-Corça)			
Carril bici (barris amb carril)	0	2	50
Estació Bicing	0	15	418
Aparcament soterrat municipal	0	16	145
Seguretat			
Polícia de proximitat (barris amb desplegament)	0	4	46
Participació i govern			
Pla comunitari o estratègic	0	2	16
Altres			
Oficina Correus	0	3	43


























Ajuntament de Barcelona



Vallcarca i els Penitents



ELEMENTS

	1	Biblioteca
	2	Teatre / espai de dansa
	3	Centre cívic
	4	Casal de barri
	5	Casal joves
	6	Espai infantil / Ludoteca
	7	Espai de gent gran / casal
	9	Escola bressol
	10	Col·legi educació infantil i primària (CEIP)
	11	Institut d'educació secundària (IES)
	12	Espai esportiu urbà (petanca, cistelles, ping-pong, skate)
	13	Centre esportiu
	14	Camp gran
	15	Centre d'atenció primària de salut (CAP)
	16	Centre de serveis socials
	17	Centre de dia per a gent gran
	18	Residència per a gent gran
	19	Habitatge de lloguer amb serveis per a gent gran
	20	Pati obert a centres educatius
	22	Punt d'atenció ciutadana (punt BCN)
	23	Mercat municipal
	25	Punt verd (de barri o de zona)
	28	Camí escolar (centre participant)
	29	Espai verd (_____)
	30	Espai per a equips de neteja
	36	Metro/ FGC / Tramvia
	37	Bus de barri (parada)
	38	Carril bici (carril existent _____) (via existent _____)
	39	Estació "Bicing"
	40	Aparcament soterrat municipal
	46	Oficina Correus