

An aerial photograph of a dense urban neighborhood, likely in Barcelona, showing a complex grid of streets and buildings. A prominent red rectangular box is overlaid on the top portion of the image, containing white text. The text identifies the neighborhood as 'BARRI DE LA FONT DE LA GUATLLA' and its district as 'Districte de Sants-Montjuïc'.

BARRI DE LA FONT DE LA GUATLLA

Districte de Sants-Montjuïc

Barri de la Font de la Guatlla

INDICADORS SOCIOECONÒMICS 2008	BARRI	DISTRICTE	BARCELONA
Població	10.145	182.692	1.628.090
Superfície (km²)	0,3	23,0	102,2
Densitat (Hab/km²)	33.563	7.958	15.926
Població per sexe			
Dones	5.396	94.754	853.200
Homes	4.749	87.938	774.890
Població per edat (en %)			
0-14	10,5	11,3	11,8
15-24	9,6	10,0	9,5
25-64	60,3	59,5	58,4
65 i més	19,6	19,2	20,3
Població per lloc de naixement (en %)			
Barcelona	47,8	49,9	51,8
Resta Catalunya	7,3	7,2	7,4
Resta Espanya	23,3	20,2	20,7
Estranger	21,6	22,7	20,1
Població per nacionalitat (en %) (2009)			
Epanyols	81,3	80,4	81,9
Estrangers	18,7	19,6	18,1
Principals nacionalitats estrangeres (2009)			
	Itàlia	Equador	Itàlia
	143	3.187	22.684
	Equador	Marroc	Equador
	120	2.372	22.210
	Perú	Pakistan	Pakistan
	120	2.267	17.735
Taxa natalitat / 1.000 hab	7,5	9,1	9,1
Turismes (persones físiques)/1.000 hab	332,9	312,6	332,9
Motos (persones físiques)/1.000 hab	105,3	86,9	109,5
Població de més de 65 anys que viu sola (%)	26,4	25,9	25,2
Índex de sobreenvelliment	52,8	53,3	53,5
Renda familiar disponible per habitant			
Índex Barcelona=100	91,7	80,7	100,0

ELEMENTS DEL BARRI	BARRI	DISTRICTE	BARCELONA
Accés a la cultura			
Biblioteca municipal	0	3	33
Teatre / Espai de dansa	0	6	25
Promoció social i associativa			
Centre cívic Centre Cívic Font de la Guatlla. Rabí Rubèn, 22	1	6	51
Casal de barri	0	5	18
Casal de joves	0	3	19
Espai infantil / ludoteca	0	3	50
Espai de gent gran / casal	0	6	58
Festa Major Festa Major Font de la Guatlla.	1	7	66
Educació			
Escola bressol LLI pública Bellmunt. Font Florida, 93	1	11	70
Col·legi Educació Infantil i Primària CEIP La Muntanyeta. Montfar, 24 CEIP Pau Vila. Font Florida, 95	2	21	167
Institut d'Educació Secundària IES Rubió i Tudurí. Av. Marquès de Comillas, 16 IES XXV Olimpíada. Dàlia, 2	2	10	74
Foment de l'esport			
Espais esportius urbans (petanca, cistelles, ping-pong, circuit, bitlles, skate) Petanca/Bitlles. Parc Font Florida Petanca/Bitlles. Antiga Estació Magòria,	2	33	258
Centre esportiu (pavelló, fitness, piscina)	0	3	37
Camp gran (futbol o polivalent)	0	6	41
Atenció sanitària			
Centre d'atenció primària de salut (CAP)	0	8	53
Acció social			
Centre de serveis socials	0	3	34
Centre de dia per a gent gran Barcelona-Font Florida. Font Florida, 98	1	4	23
Residència per a gent gran Barcelona-Font Florida. Font Florida, 98	1	4	19
Habitatge de lloguer amb serveis per a gent gran	0	2	16

ELEMENTS DEL BARRI	BARRI	DISTRICTE	BARCELONA
Pati obert a centres educatius (nombre de centres)	0	4	18
Atenció ciutadana			
Punts accés wi-fi (previsió) Centre Cívic Font de La Guatlla.	1	49	378
Punt atenció ciutadana (punt BCN)	0	4	41
Comerç			
Mercat municipal	0	3	40
Eix comercial	0	3	33
Sostenibilitat			
Punt verd (de barri o zona)	0	4	20
Espai públic			
Plaça major	0	5	47
Zona peatonal, rambla	0	6	43
Camins escolars (centres participants)	0	0	11
Espais verds Montjuïc, Parc (Font Florida, Parc).	1	17	95
Espais per a equips de neteja	0	6	22
Jocs infantils Jocs infantils. Montjuïc, Parc (Muntanyeta, Jardins de la) Jocs infantils. Montjuïc, Parc (Font Florida, Parc)	2	46	497
Convivència			
Banc del Temps (de barri)	0	0	2
Programes intergeneracionals (viure i conviure)	0	1	17
Mobilitat			
Accés Metro / Bus / FGC / Tramvia Parada bus. Gran Via C. C. (St. Paulí de Nola-Sta. Dorotea), BUS -9-37-46-65-79-91-109-165-L70-L72-L80-L81-L86-L87-L94-L95- Parada bus. Gran Via C. C. (Trajà-Mandoni), BUS -9-37-46-65-79-109-165-L70-L72-L80-L81-L86-L87-L94-L95- Parada bus. Av. Marquès de Comillas (passat Mèxic), BUS -13-50-61-193- Parada bus. Av. Marquès de Comillas (Poble Espanyol), BUS -13-50-61-193-	4	251	1828
Bus de barri (parades)	0	64	647
Carril bici (barris amb carril) Carril bici obert	1	7	50
Estació Bicing	0	38	418
Aparcament soterrat municipal Mineria	1	9	145

ELEMENTS DEL BARRI**BARRI DISTRICTE BARCELONA**

Seguretat**Polícia de proximitat (barris amb desplegament)****1****8****46**SPO amb Policia de Proximitat





















Participació i govern**Pla comunitari o estratègic****0****1****16**

Altres**Oficina Correus****1****6****43**Sucursal de Correus número 5. Gran Via Corts Catalanes, 282



Ajuntament de Barcelona

ELEMENTS

	1	Biblioteca
	2	Teatre / espai de dansa
	3	Centre cívic
	4	Casal de barri
	5	Casal joves
	6	Espai infantil / Ludoteca
	7	Espai de gent gran / casal
	9	Escola bressol
	10	Col·legi educació infantil i primària (CEIP)
	11	Institut d'educació secundària (IES)
	12	Espai esportiu urbà (petanca, cistelles, ping-pong, skate)
	13	Centre esportiu
	14	Camp gran
	15	Centre d'atenció primària de salut (CAP)
	16	Centre de serveis socials
	17	Centre de dia per a gent gran
	18	Residència per a gent gran
	19	Habitatge de lloguer amb serveis per a gent gran
	20	Pati obert a centres educatius
	22	Punt d'atenció ciutadana (punt BCN)
	23	Mercat municipal
	25	Punt verd (de barri o de zona)
	28	Camí escolar (centre participant)
	29	Espai verd (_____)
	30	Espai per a equips de neteja
	36	Metro/ FGC / Tramvia
	37	Bus de barri (parada)
	38	Carril bici (carril existent _____) (via existent _____)
	39	Estació "Bicing"
	40	Aparcament soterrat municipal
	46	Oficina Correus